

Top10NL © Kadaster



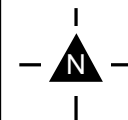
## Legger Rijkswaterstaatswerken Waterwet - bovenaanzicht

### Kanaal Gent-Terneuzen

Rijkswaterstaat Zee en Delta

Versie: 2.0  
Status: Definitief  
Datum: 13 oktober 2014

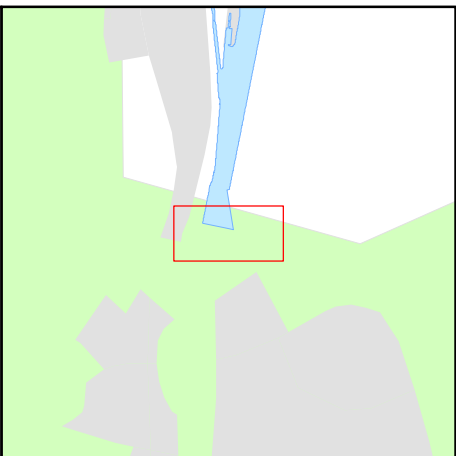
Kaartblad 28

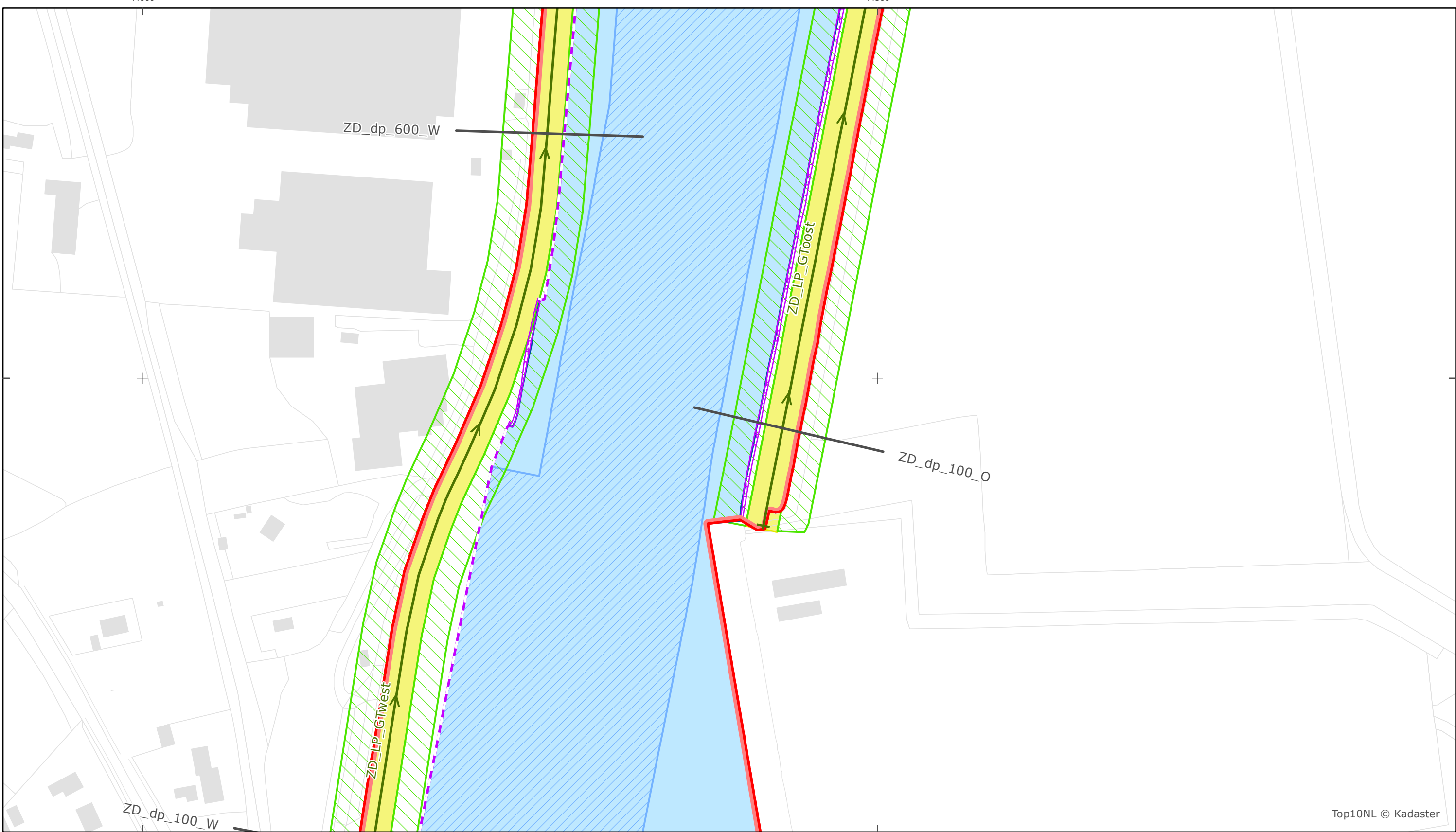


schaal 1:2.500 (A3)

## Legenda

Overige legenda-eenheden op blad 'overkoepelende legenda'





Top10NL © Kadaster



Legger Rijkswaterstaatswerken Waterwet - bovenaanzicht

Kanaal Gent-Terneuzen

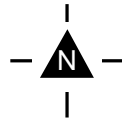
Rijkswaterstaat Zee en Delta

Versie: 2.0

Status: Definitief

Datum: 13 oktober 2014

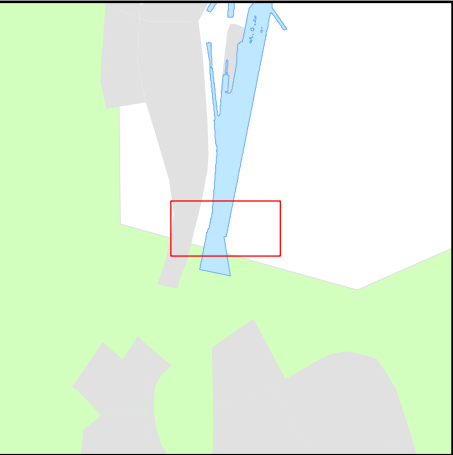
Kaartblad 29

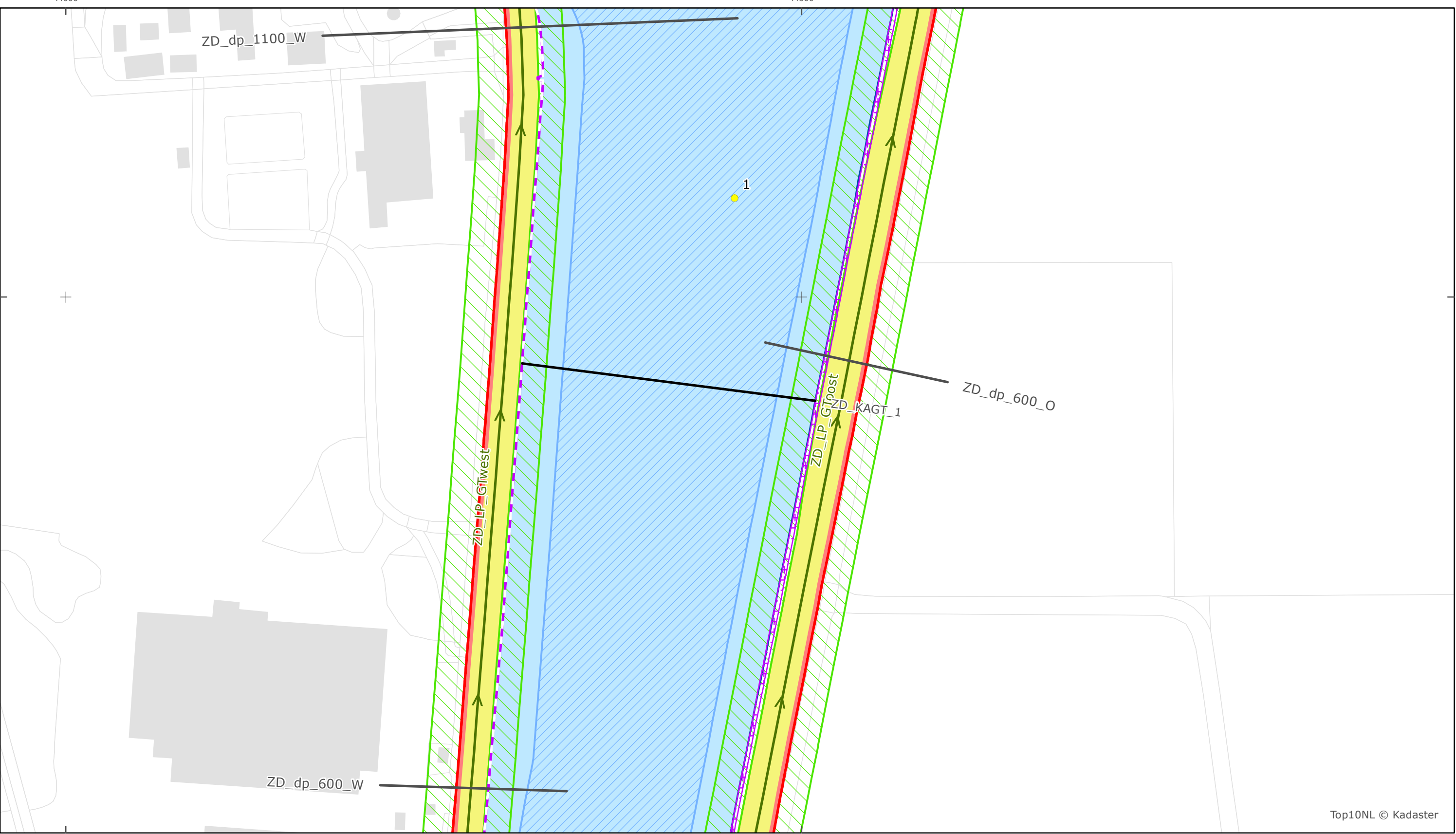



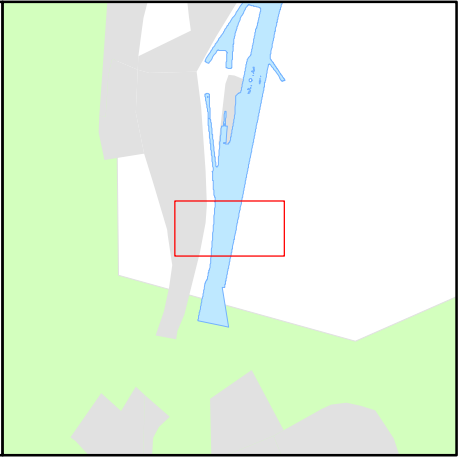


schaal 1:2.500 (A3)

Legenda

Overige legenda-eenheden op blad 'overkoepelende legenda'





		<p>Legenda</p>		
<p>Legger Rijkswaterstaatswerken Waterwet - bovenaanzicht</p> <p>Kanaal Gent-Terneuzen</p>		<p>Kaartblad 30</p>		
<p>Rijkswaterstaat Zee en Delta</p> <p>Versie: 2.0</p> <p>Status: Definitief</p> <p>Datum: 13 oktober 2014</p>		 <p>0 125 m</p> <p>schaal 1:2.500 (A3)</p>	<p>Overige legenda-eenheden op blad 'overkoepelende legenda'</p>	



Top10NL © Kadaster



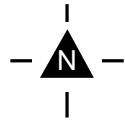
Legger Rijkswaterstaatswerken Waterwet - bovenaanzicht

Kanaal Gent-Terneuzen

Rijkswaterstaat Zee en Delta

Versie: 2.0  
Status: Definitief  
Datum: 13 oktober 2014

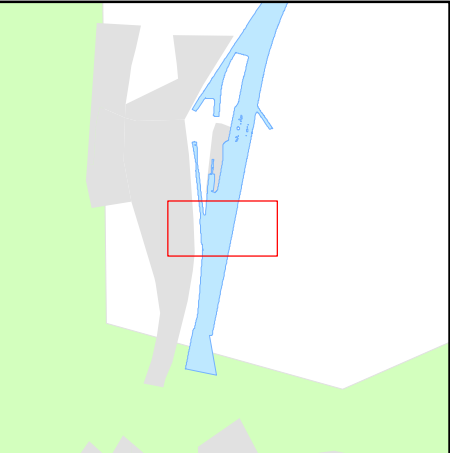
Kaartblad 31




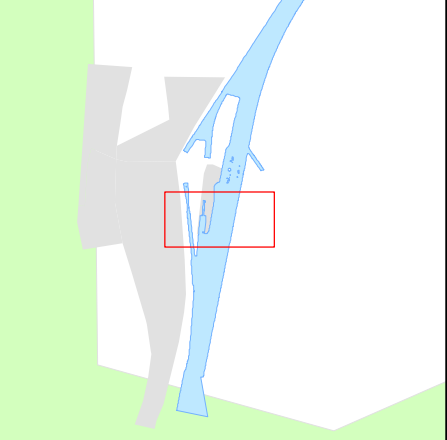
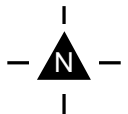

schaal 1:2.500 (A3)

Legenda

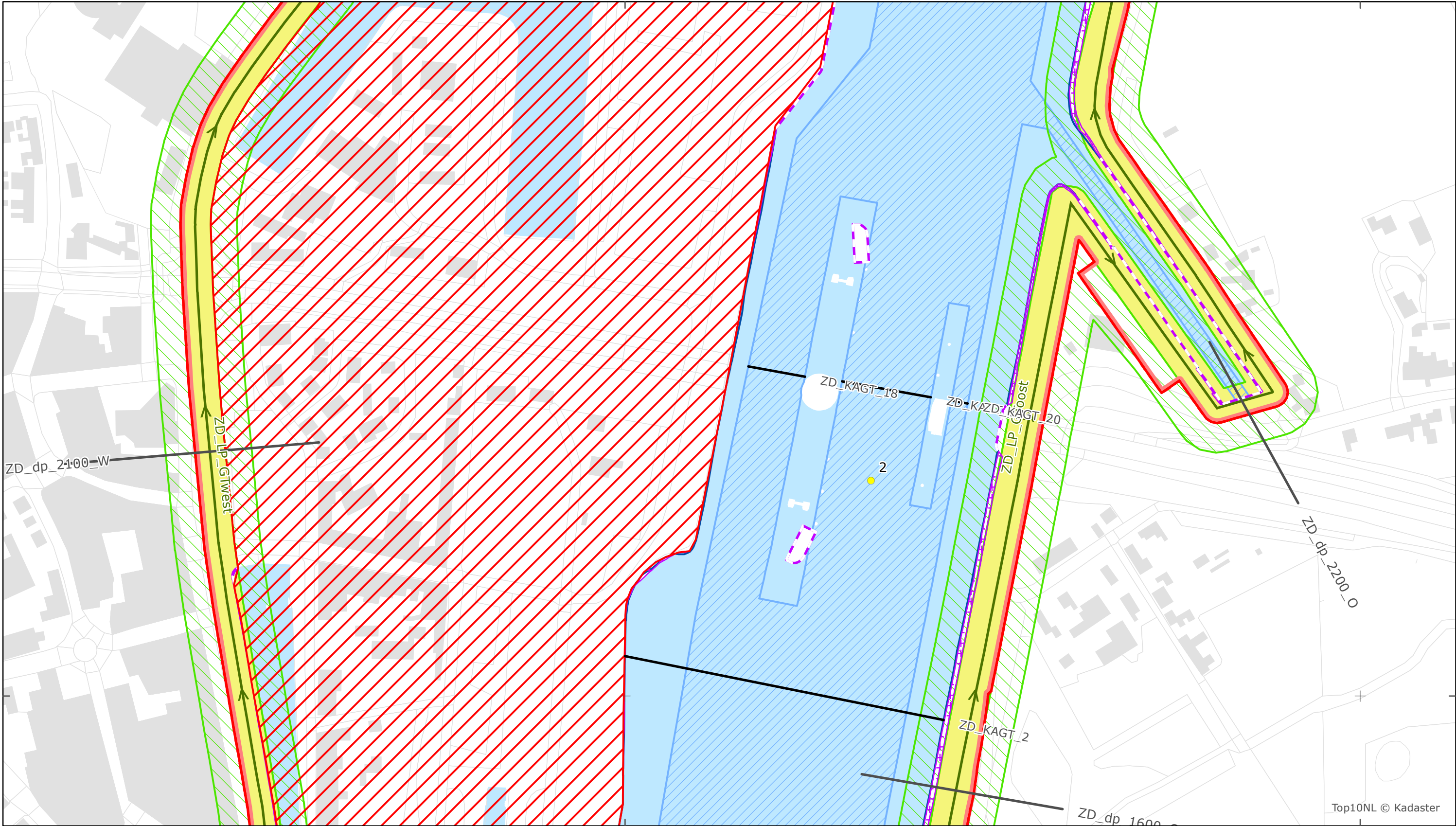
Overige legenda-eenheden op blad 'overkoepelende legenda'





		<b>Legenda</b>		
<b>Legger Rijkswaterstaatswerken Waterwet - bovenaanzicht</b>		<b>Kaartblad 32</b>		
<b>Kanaal Gent-Terneuzen</b>		 schaal 1:2.500 (A3)	Overige legenda-eenheden op blad 'overkoepelende legenda'	
Rijkswaterstaat Zee en Delta Versie: 2.0 Status: Definitief Datum: 13 oktober 2014				





Legger Rijkswaterstaatswerken Waterwet - bovenaanzicht

Kanaal Gent-Terneuzen

Rijkswaterstaat Zee en Delta

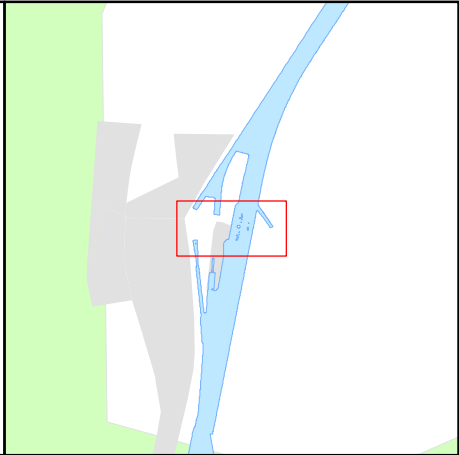
Versie: 2.0  
Status: Definitief  
Datum: 13 oktober 2014

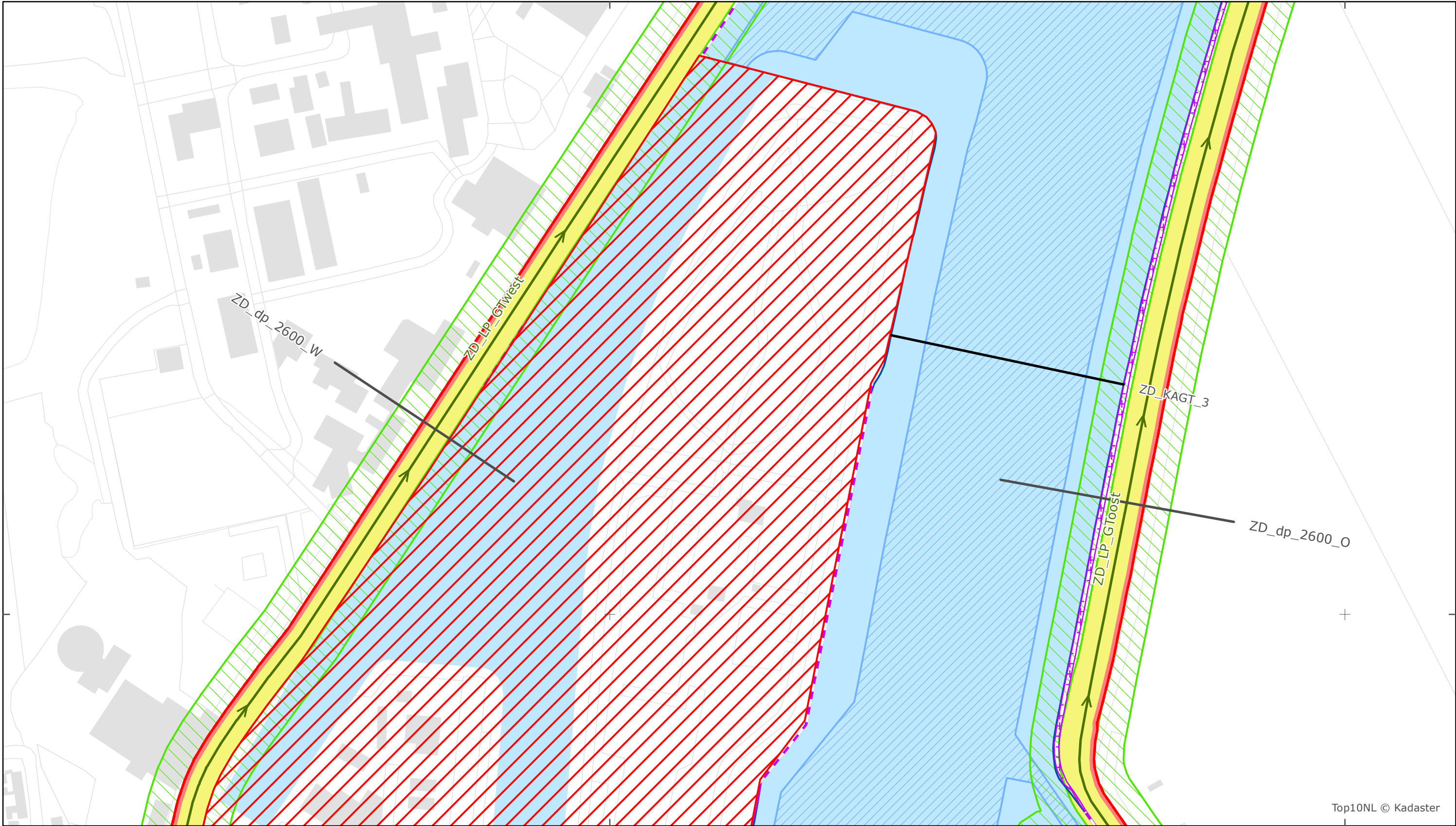
Kaartblad 33

schaal 1:2.500 (A3)

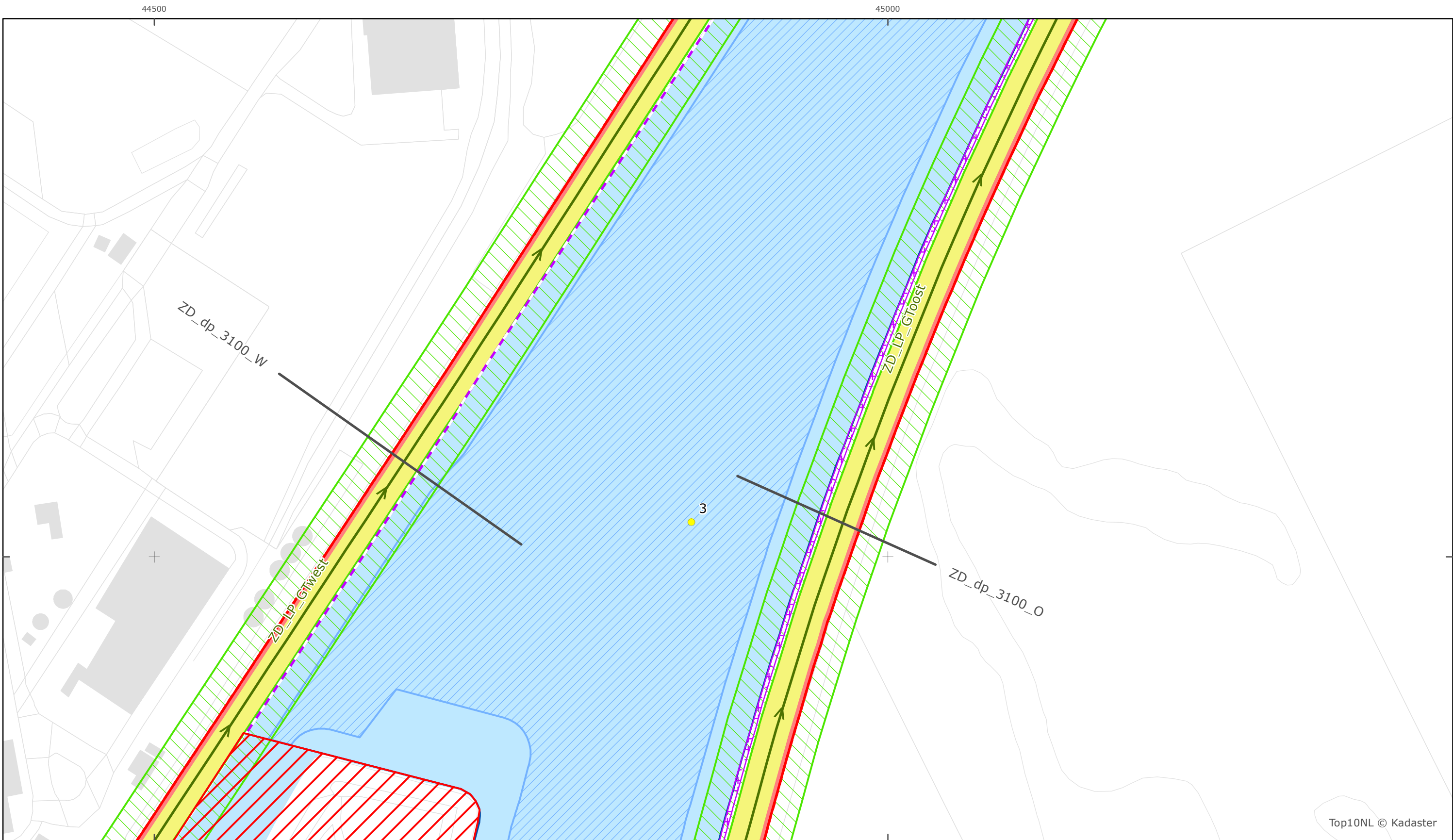
Legenda

Overige legenda-eenheden op blad 'overkoepelende legenda'





		<b>Legenda</b>		
<b>Legger Rijkswaterstaatswerken Waterwet - bovenaanzicht</b>		<b>Kaartblad 34</b>		
<b>Kanaal Gent-Terneuzen</b>				
Rijkswaterstaat Zee en Delta		schaal 1:2.500 (A3)	Overige legenda-eenheden op blad 'overkoepelende legenda'	
Versie: 2.0 Status: Definitief Datum: 13 oktober 2014				



Top10NL © Kadaster



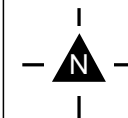
## Legger Rijkswaterstaatswerken Waterwet - bovenaanzicht

### Kanaal Gent-Terneuzen

Rijkswaterstaat Zee en Delta

Versie: 2.0  
Status: Definitief  
Datum: 13 oktober 2014

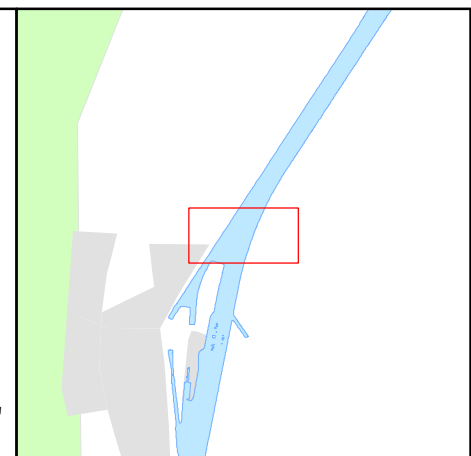
Kaartblad 35



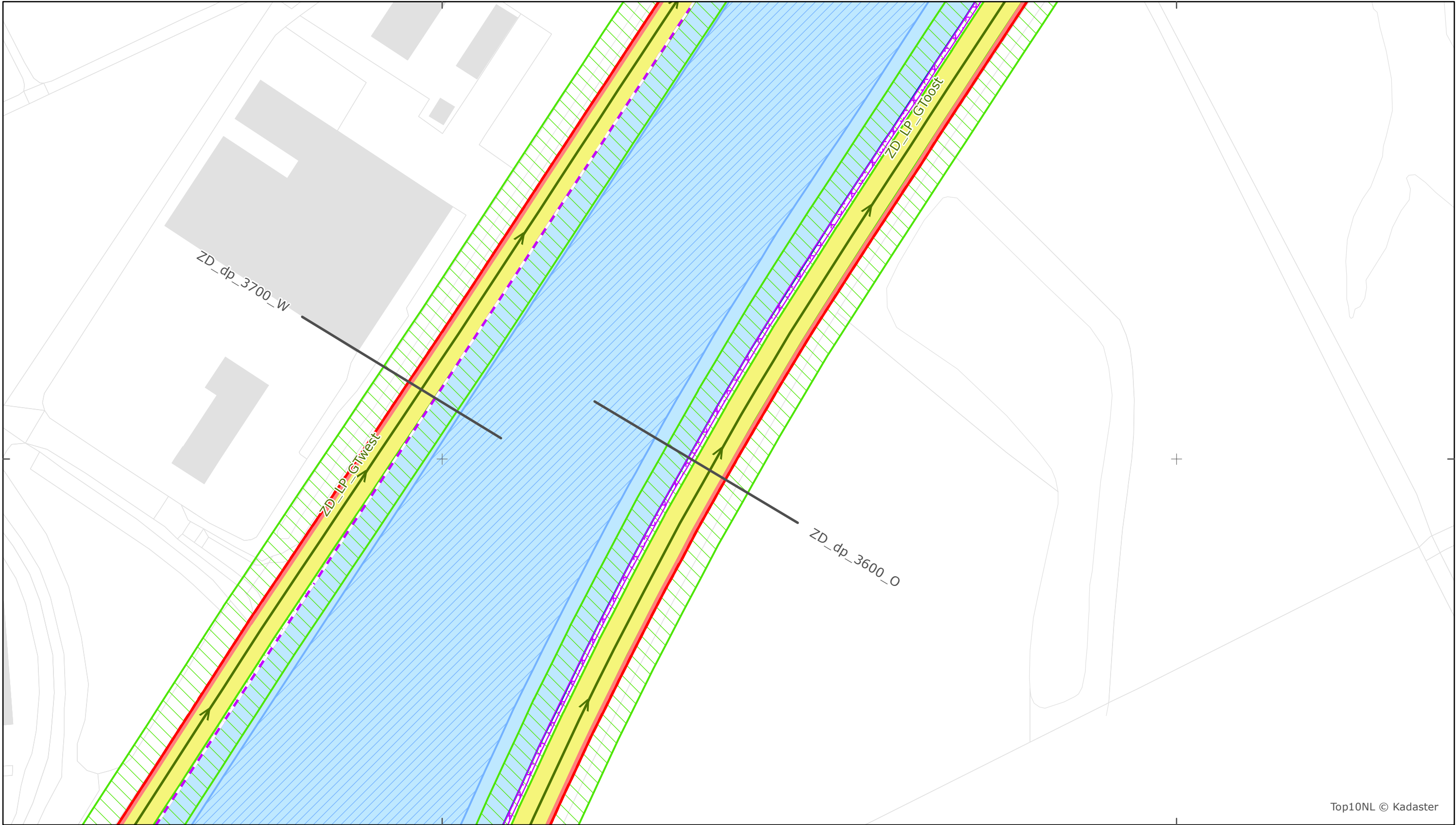
schaal 1:2.500 (A3)

## Legenda

Overige legenda-eenheden op blad 'overkoepelende legenda'







Top10NL © Kadaster



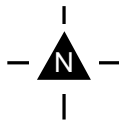
Legger Rijkswaterstaatswerken Waterwet - bovenaanzicht

Kanaal Gent-Terneuzen

Rijkswaterstaat Zee en Delta

Versie: 2.0  
Status: Definitief  
Datum: 13 oktober 2014

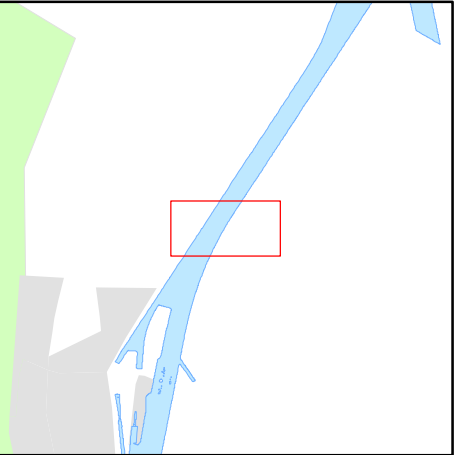
Kaartblad 36



schaal 1:2.500 (A3)

Legenda

Overige legenda-eenheden op blad 'overkoepelende legenda'





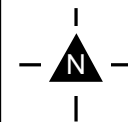
## Legger Rijkswaterstaatswerken Waterwet - bovenaanzicht

### Kanaal Gent-Terneuzen

Rijkswaterstaat Zee en Delta

Versie: 2.0  
Status: Definitief  
Datum: 13 oktober 2014

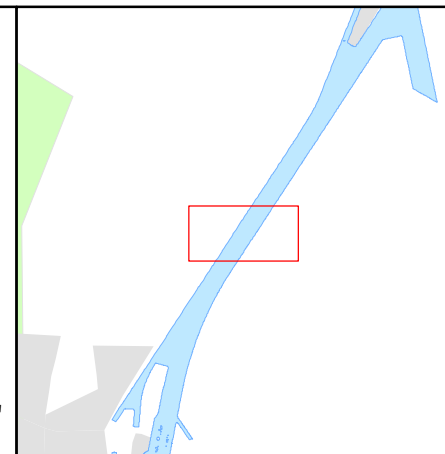
Kaartblad 37



schaal 1:2.500 (A3)

#### Legenda

Overige legenda-eenheden op blad 'overkoepelende legenda'





Top10NL © Kadaster

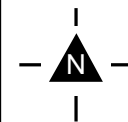


# Legger Rijkswaterstaatswerken Waterwet - bovenaanzicht

## Kanaal Gent-Terneuzen

Rijkswaterstaat Zee en Delta  
Versie: 2.0  
Status: Definitief  
Datum: 13 oktober 2014

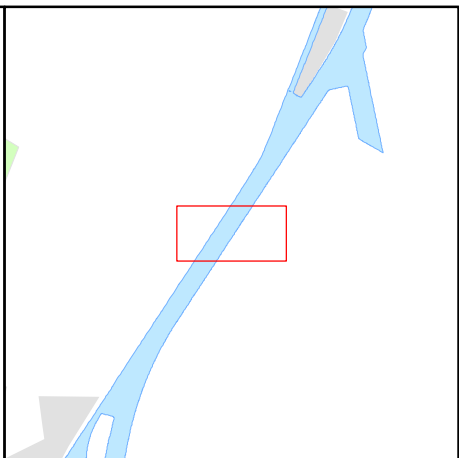
Kaartblad 38



schaal 1:2.500 (A3)

### Legenda

Overige legenda-eenheden op blad 'overkoepelende legenda'





Top10NL © Kadaster



Legger Rijkswaterstaatswerken Waterwet - bovenaanzicht

Kanaal Gent-Terneuzen

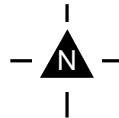
Rijkswaterstaat Zee en Delta

Versie: 2.0

Status: Definitief

Datum: 13 oktober 2014

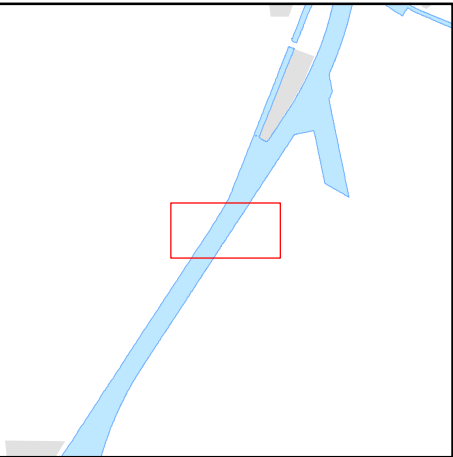
Kaartblad 39



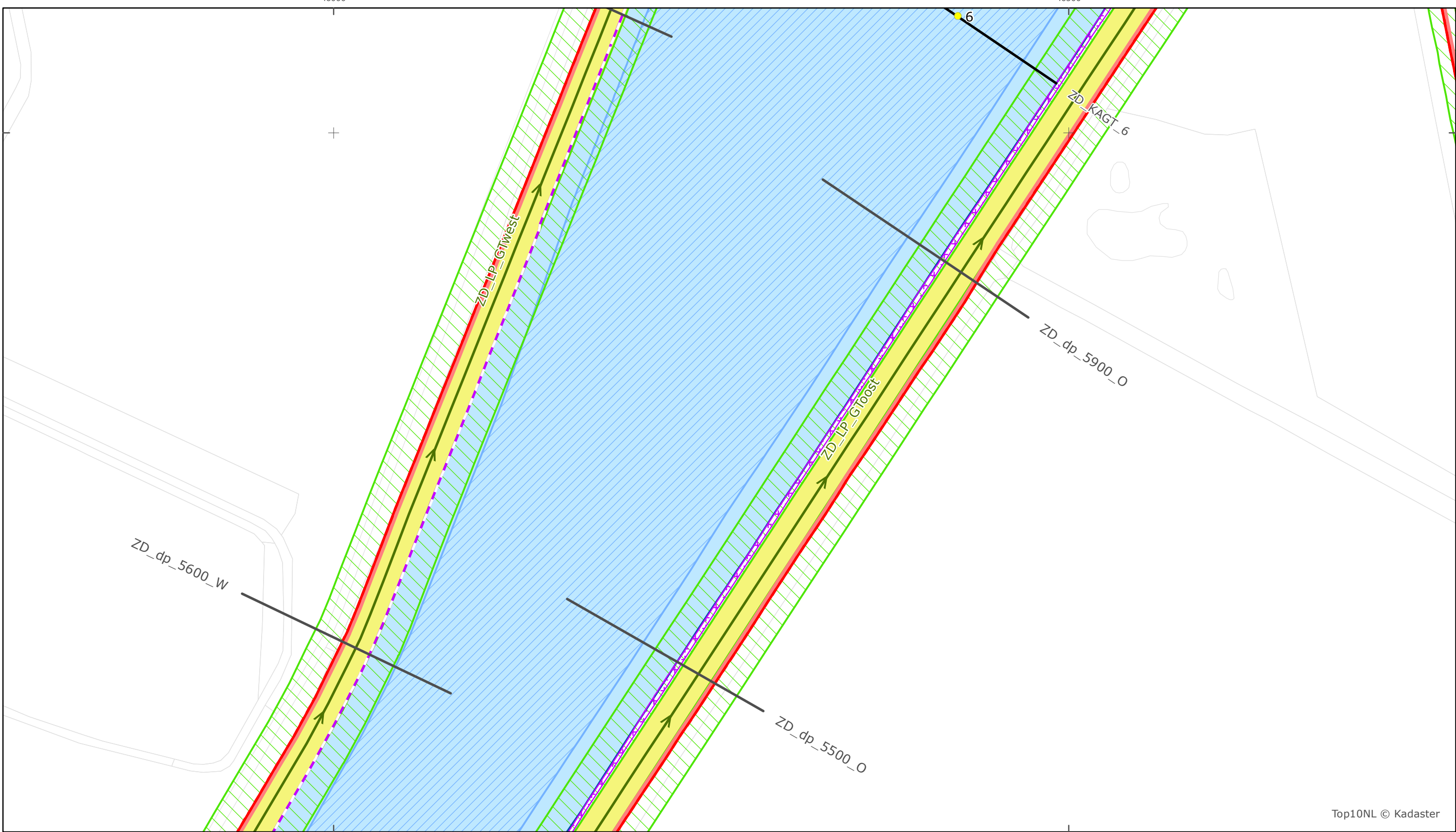
schaal 1:2.500 (A3)

Legenda

Overige legenda-eenheden op blad 'overkoepelende legenda'







Top10NL © Kadaster



Legger Rijkswaterstaatswerken Waterwet - bovenaanzicht

Kanaal Gent-Terneuzen

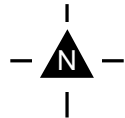
Rijkswaterstaat Zee en Delta

Versie: 2.0

Status: Definitief

Datum: 13 oktober 2014

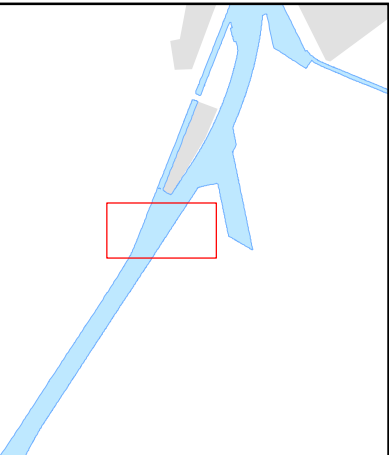
Kaartblad 40



schaal 1:2.500 (A3)

Legenda

Overige legenda-eenheden op blad 'overkoepelende legenda'





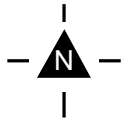
Legger Rijkswaterstaatswerken Waterwet - bovenaanzicht

Kanaal Gent-Terneuzen

Rijkswaterstaat Zee en Delta

Versie: 2.0  
Status: Definitief  
Datum: 13 oktober 2014

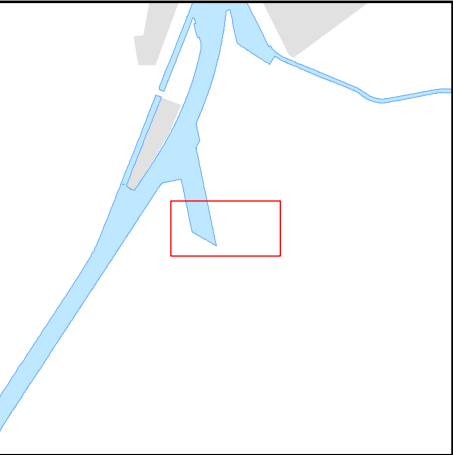
Kaartblad 41

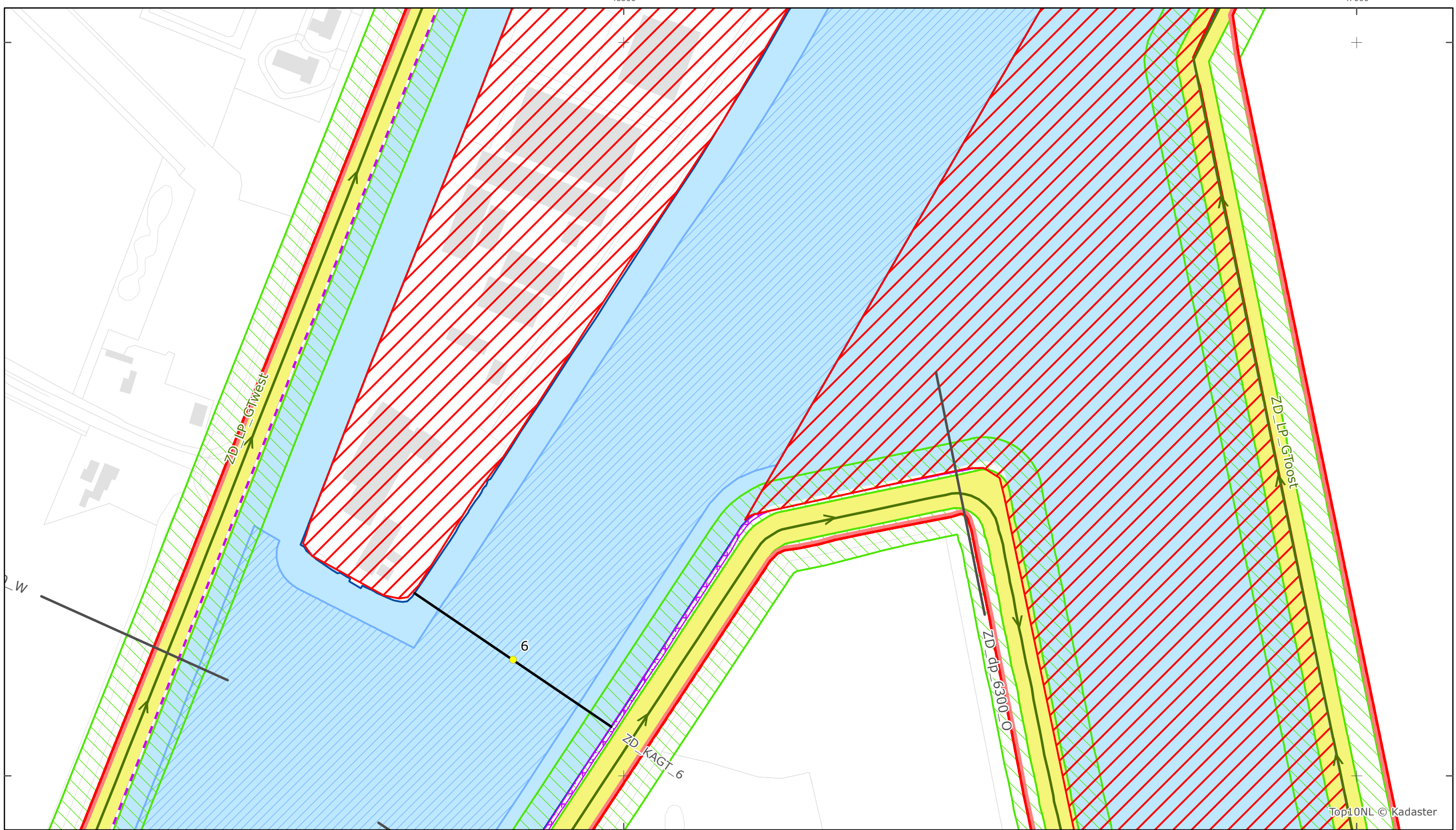


schaal 1:2.500 (A3)

Legenda

Overige legenda-eenheden op blad 'overkoepelende legenda'





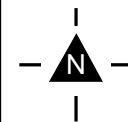
Legger Rijkswaterstaatswerken Waterwet - bovenaanzicht

Kanaal Gent-Terneuzen

Rijkswaterstaat Zee en Delta

Versie: 2.0  
Status: Definitief  
Datum: 13 oktober 2014

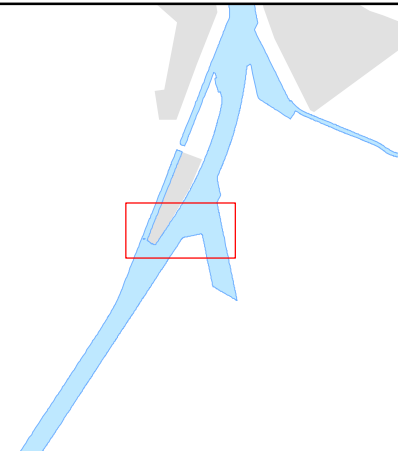
Kaartblad 42



schaal 1:2.500 (A3)

Legenda

Overige legenda-eenheden op blad 'overkoepelende legenda'





Top10NL © Kadaster



Rijkswaterstaat  
Ministerie van Infrastructuur en Milieu

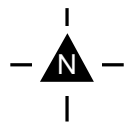
Legger Rijkswaterstaatswerken Waterwet - bovenaanzicht

Kanaal Gent-Terneuzen

Rijkswaterstaat Zee en Delta

Versie: 2.0  
Status: Definitief  
Datum: 13 oktober 2014

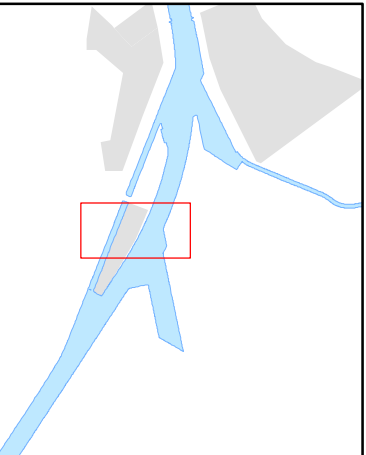
Kaartblad 43



schaal 1:2.500 (A3)

Legenda

Overige legenda-eenheden op blad 'overkoepelende legenda'







Top10NL © Kadaster



Legger Rijkswaterstaatswerken Waterwet - bovenaanzicht

Kanaal Gent-Terneuzen

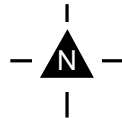
Rijkswaterstaat Zee en Delta

Versie: 2.0

Status: Definitief

Datum: 13 oktober 2014

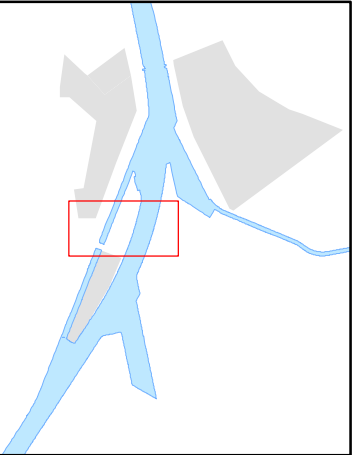
Kaartblad 44

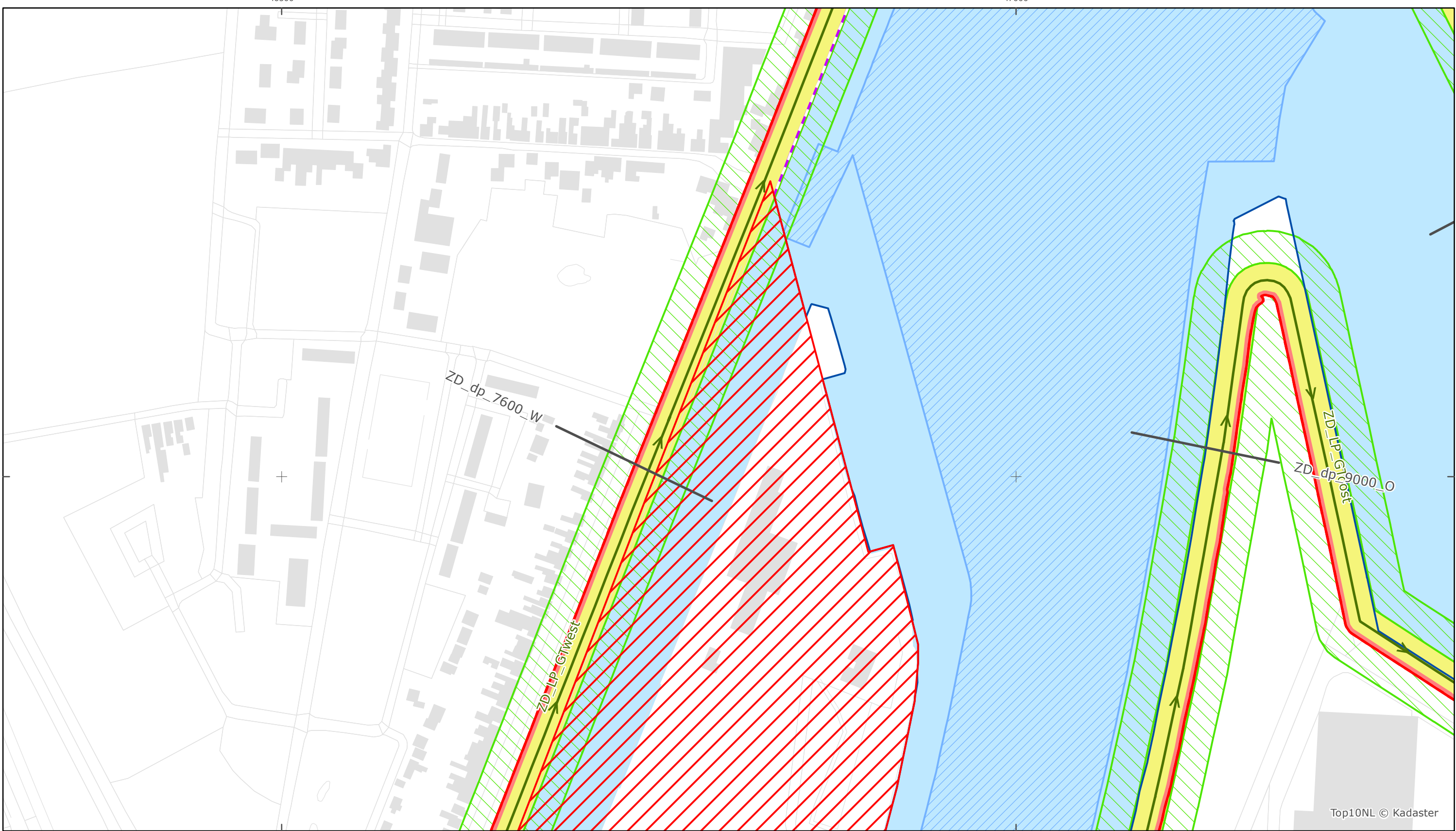


schaal 1:2.500 (A3)

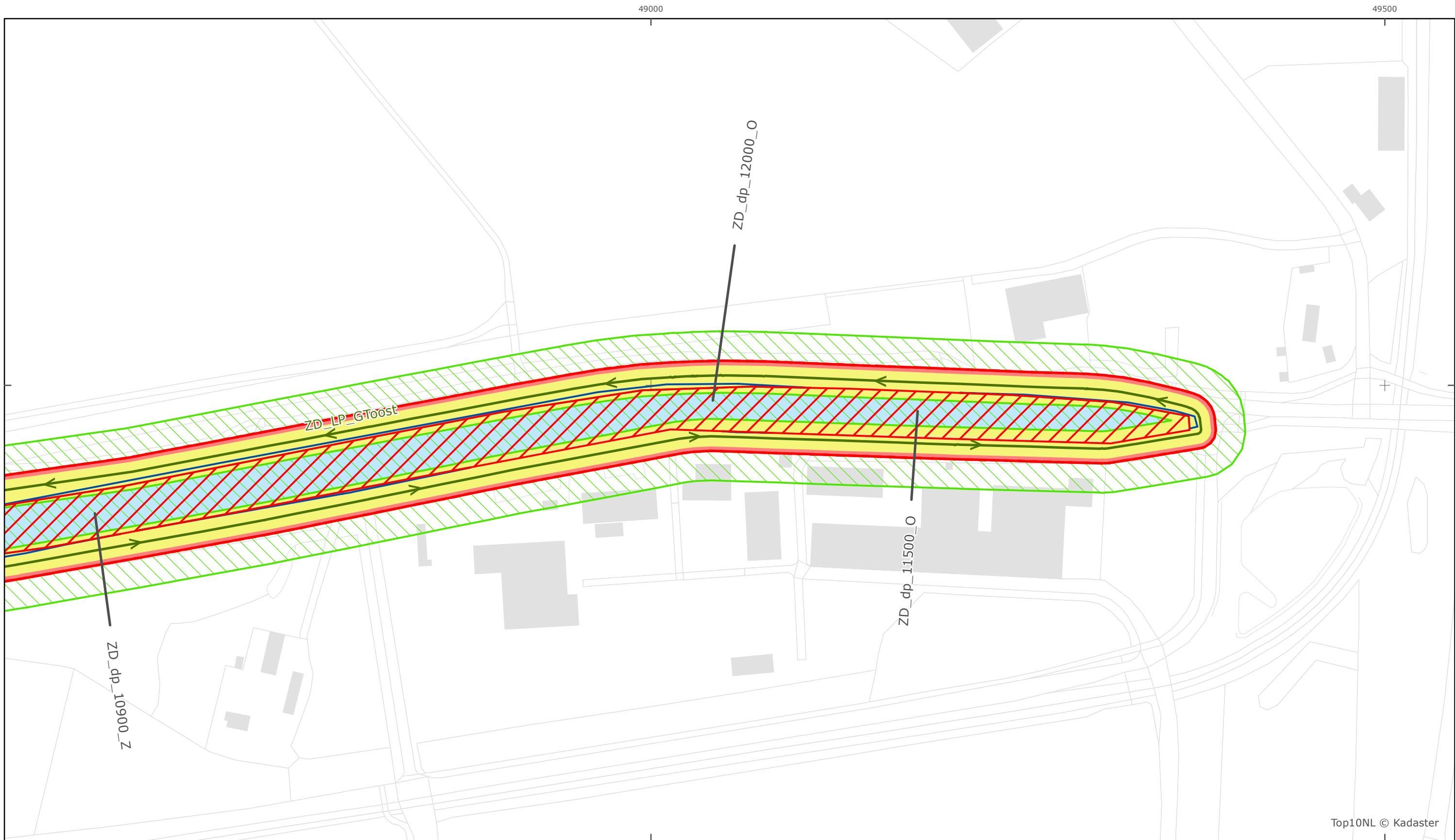
Legenda

Overige legenda-eenheden op blad 'overkoepelende legenda'





		<b>Legenda</b>		
<b>Legger Rijkswaterstaatswerken Waterwet - bovenaanzicht</b>		<b>Kaartblad 45</b>		
<b>Kanaal Gent-Terneuzen</b>				
Rijkswaterstaat Zee en Delta Versie: 2.0 Status: Definitief Datum: 13 oktober 2014		schaal 1:2.500 (A3)	Overige legenda-eenheden op blad 'overkoepelende legenda'	



Top10NL © Kadaster

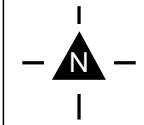


# Legger Rijkswaterstaatswerken Waterwet - bovenaanzicht

## Kanaal Gent-Terneuzen

Rijkswaterstaat Zee en Delta  
Versie: 2.0  
Status: Definitief  
Datum: 13 oktober 2014

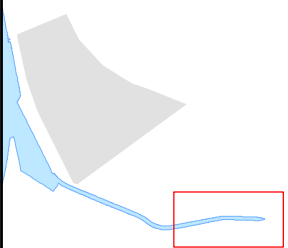
Kaartblad 46

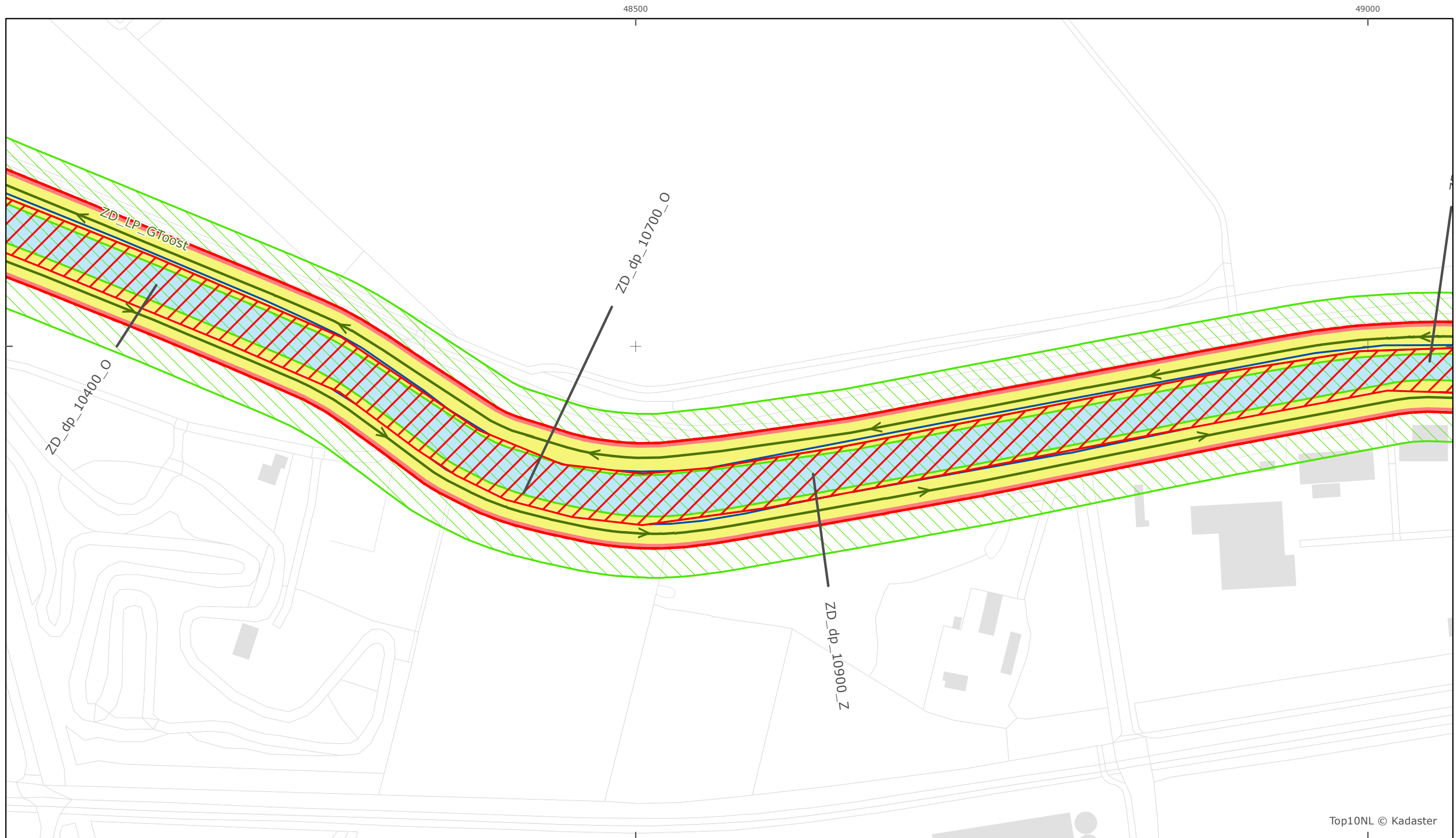


schaal 1:2.500 (A3)

### Legenda

Overige legenda-eenheden op blad 'overkoepelende legenda'





Top10NL © Kadaster



Legger Rijkswaterstaatswerken Waterwet - bovenaanzicht

Kanaal Gent-Terneuzen

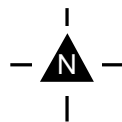
Rijkswaterstaat Zee en Delta

Versie: 2.0

Status: Definitief

Datum: 13 oktober 2014

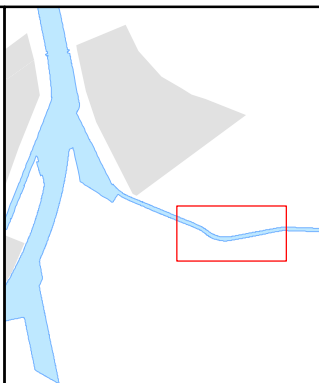
Kaartblad 47



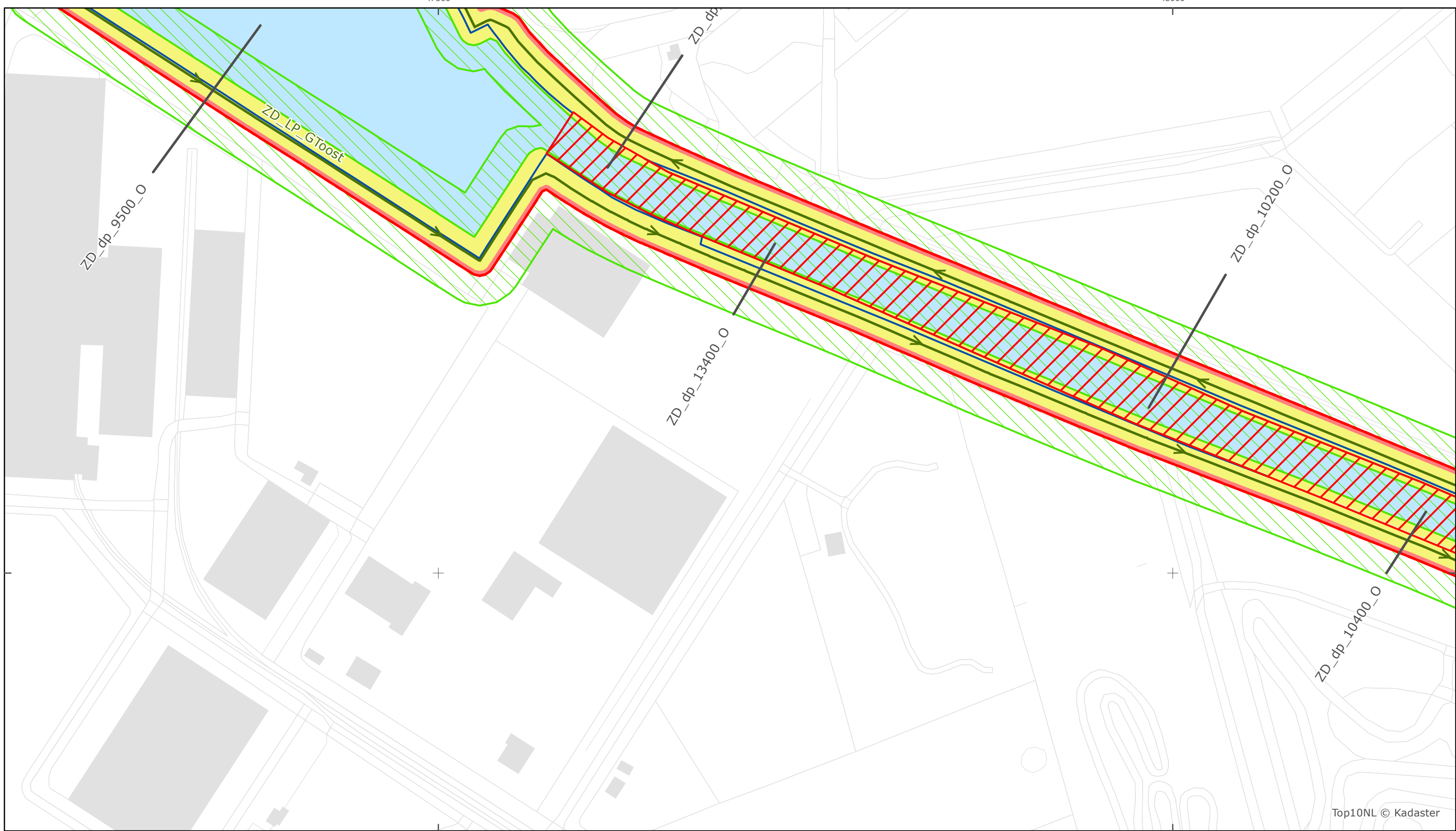
schaal 1:2.500 (A3)

Legenda

Overige legenda-eenheden op blad 'overkoepelende legenda'







		<b>Legenda</b>		
<b>Legger Rijkswaterstaatswerken Waterwet - bovenaanzicht</b>		<b>Kaartblad 48</b>		
<b>Kanaal Gent-Terneuzen</b>				
Rijkswaterstaat Zee en Delta Versie: 2.0 Status: Definitief Datum: 13 oktober 2014		schaal 1:2.500 (A3)	Overige legenda-eenheden op blad 'overkoepelende legenda'	



Top10NL © Kadaster



Rijkswaterstaat  
Ministerie van Infrastructuur en Milieu

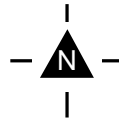
Legger Rijkswaterstaatswerken Waterwet - bovenaanzicht

Kanaal Gent-Terneuzen

Rijkswaterstaat Zee en Delta

Versie: 2.0  
Status: Definitief  
Datum: 13 oktober 2014

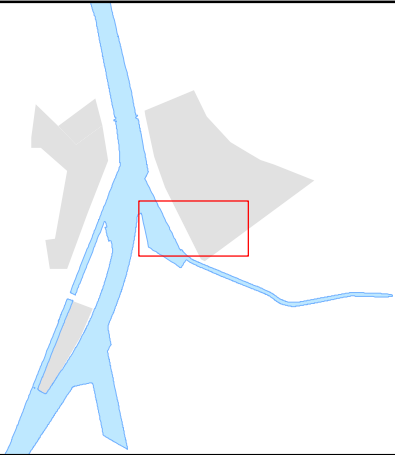
Kaartblad 49

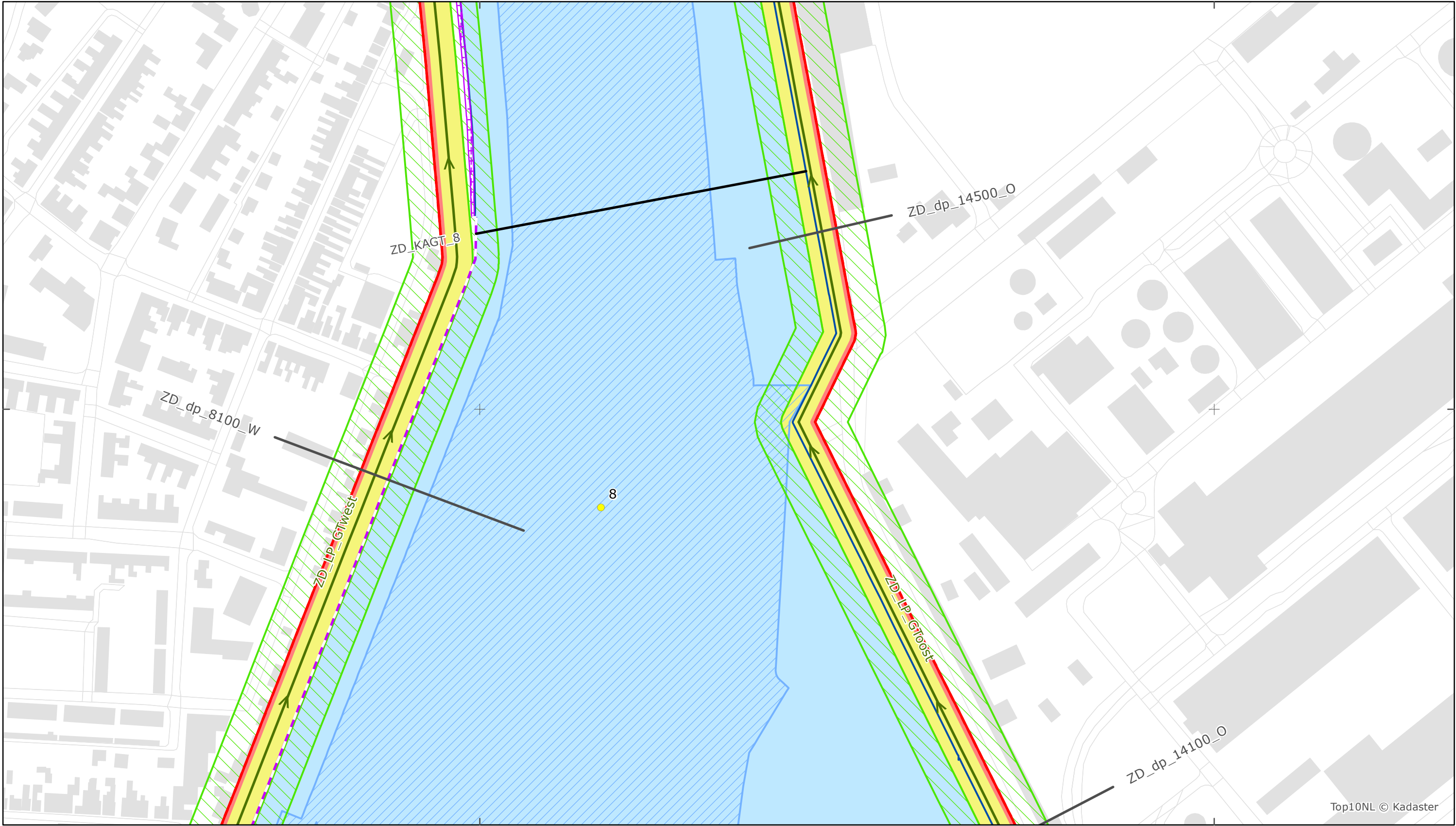



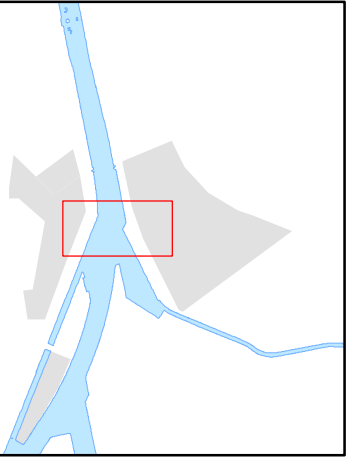


schaal 1:2.500 (A3)

Legenda

Overige legenda-eenheden op blad 'overkoepelende legenda'





		<b>Legenda</b>		
<b>Legger Rijkswaterstaatswerken Waterwet - bovenaanzicht</b>		<b>Kaartblad 50</b>		
<b>Kanaal Gent-Terneuzen</b>			<b>Overige legenda-eenheden op blad 'overkoepelende legenda'</b>	
Rijkswaterstaat Zee en Delta Versie: 2.0 Status: Definitief Datum: 13 oktober 2014		schaal 1:2.500 (A3)		





		<b>Legenda</b>		
<b>Legger Rijkswaterstaatswerken Waterwet - bovenaanzicht</b>		<b>Kaartblad 51</b>		
<b>Kanaal Gent-Terneuzen</b>			<b>Overige legenda-eenheden op blad 'overkoepelende legenda'</b>	
Rijkswaterstaat Zee en Delta		Versie: 2.0 Status: Definitief Datum: 13 oktober 2014		





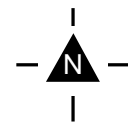
# Legger Rijkswaterstaatswerken Waterwet - bovenaanzicht

## Kanaal Gent-Terneuzen

Rijkswaterstaat Zee en Delta

Versie: 2.0  
Status: Definitief  
Datum: 13 oktober 2014

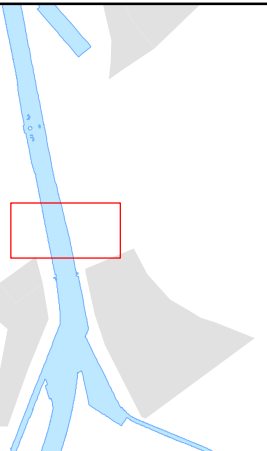
Kaartblad 52



schaal 1:2.500 (A3)

### Legenda

Overige legenda-eenheden op blad 'overkoepelende legenda'





Top10NL © Kadaster



Rijkswaterstaat  
Ministerie van Infrastructuur en Milieu

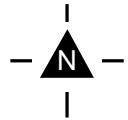
Legger Rijkswaterstaatswerken Waterwet - bovenaanzicht

Kanaal Gent-Terneuzen

Rijkswaterstaat Zee en Delta

Versie: 2.0  
Status: Definitief  
Datum: 13 oktober 2014

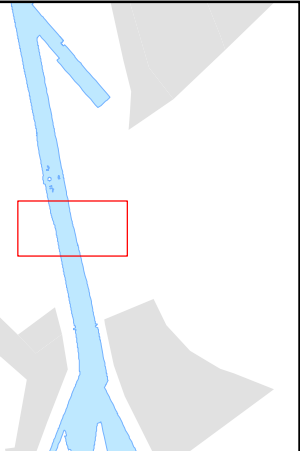
Kaartblad 53

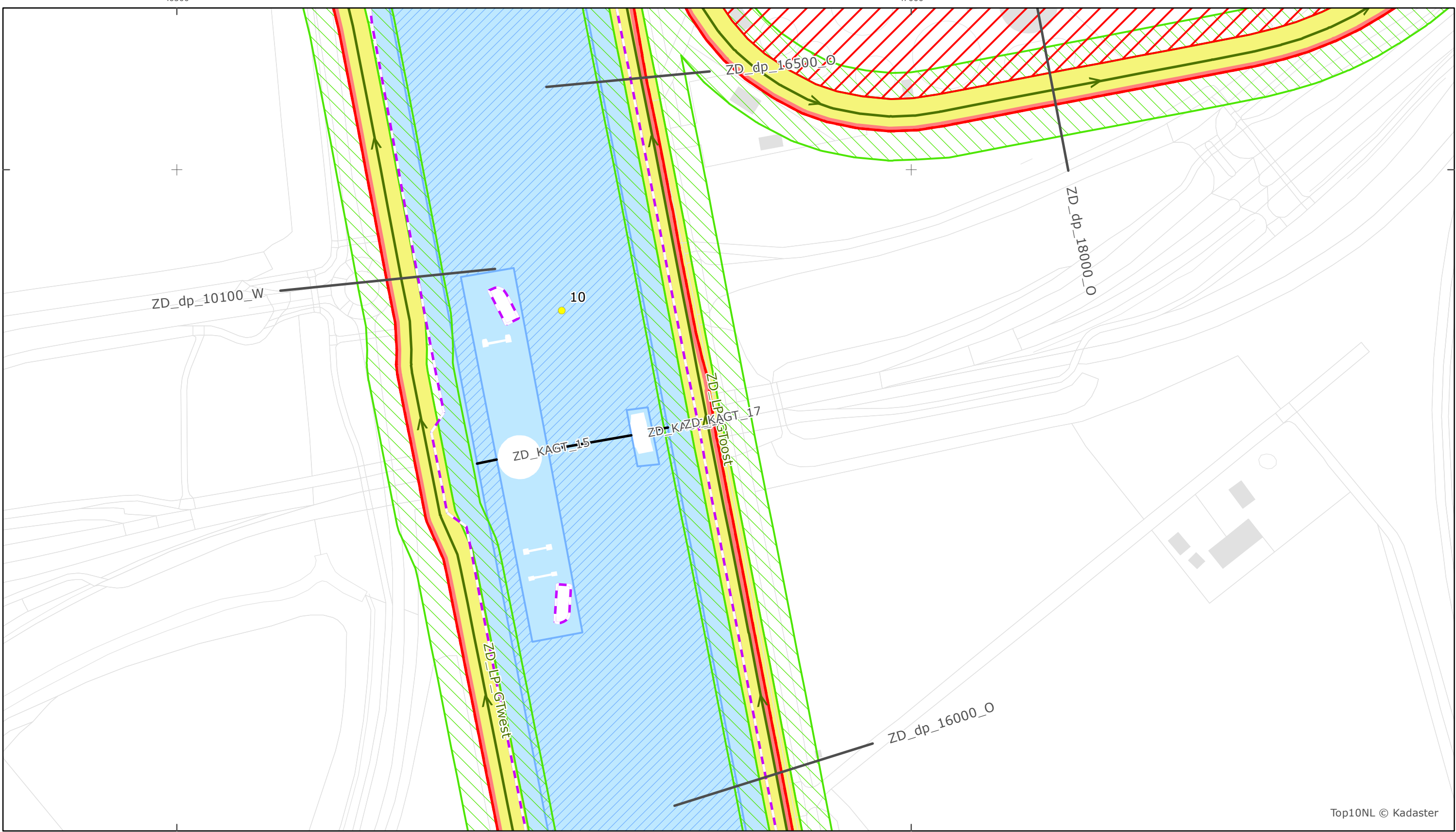


schaal 1:2.500 (A3)

Legenda

Overige legenda-eenheden op blad 'overkoepelende legenda'





Top10NL © Kadaster



Legger Rijkswaterstaatswerken Waterwet - bovenaanzicht

Kanaal Gent-Terneuzen

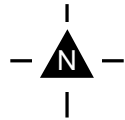
Rijkswaterstaat Zee en Delta

Versie: 2.0

Status: Definitief

Datum: 13 oktober 2014

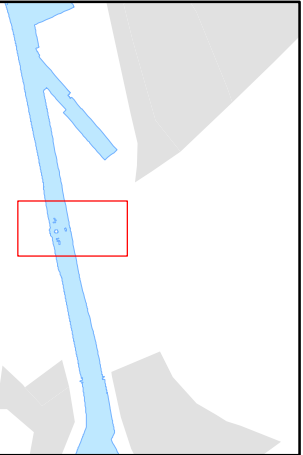
Kaartblad 54



schaal 1:2.500 (A3)

Legenda

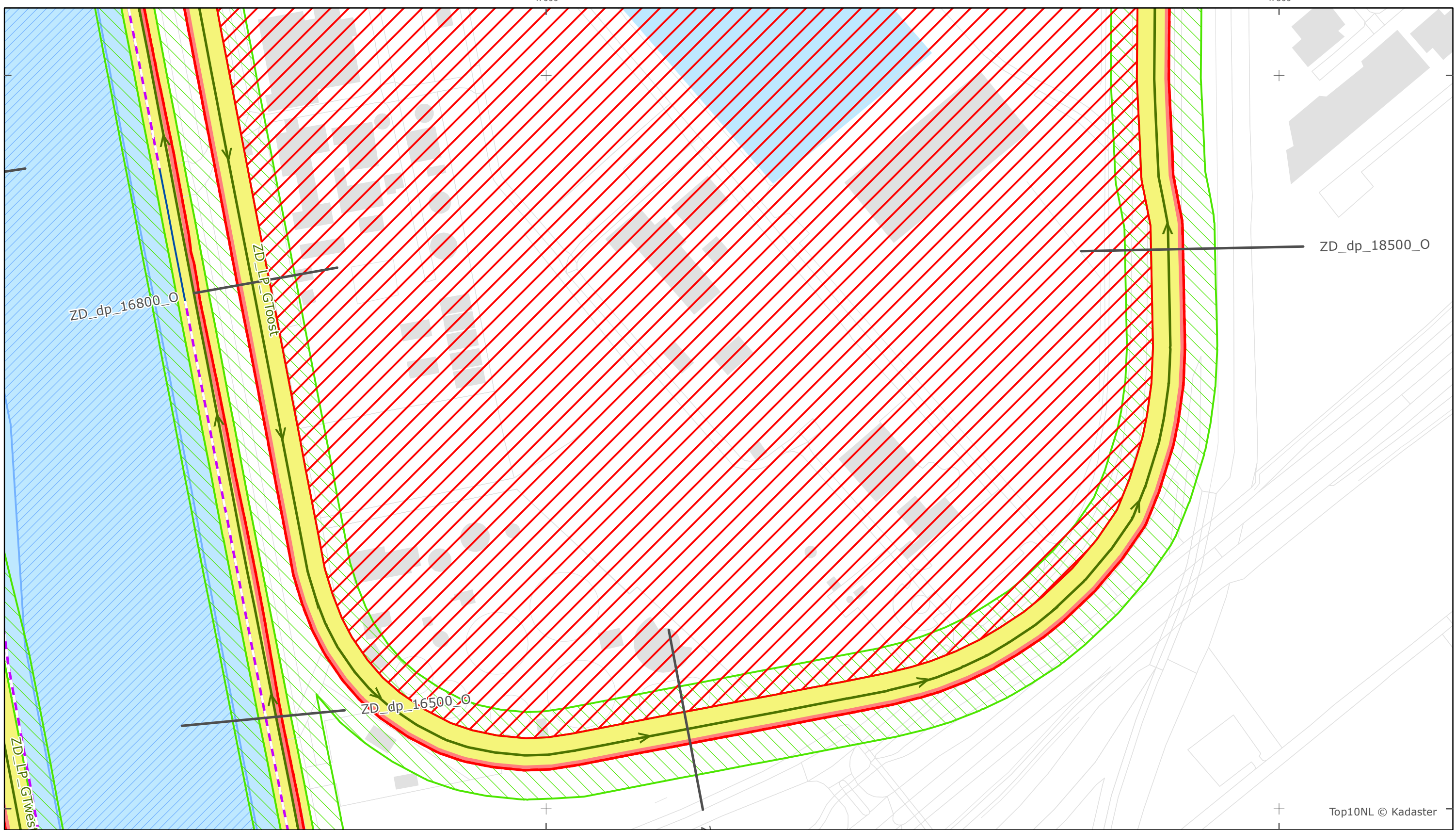
Overige legenda-eenheden op blad 'overkoepelende legenda'





		<b>Legenda</b>			
<b>Legger Rijkswaterstaatswerken Waterwet - bovenaanzicht</b>		<b>Kaartblad 55</b>			<b>Overige legenda-eenheden op blad 'overkoepelende legenda'</b>
<b>Kanaal Gent-Terneuzen</b>					
Rijkswaterstaat Zee en Delta		0 125 m			
Versie: 2.0 Status: Definitief Datum: 13 oktober 2014		schaal 1:2.500 (A3)			





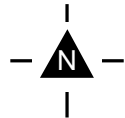
Legger Rijkswaterstaatswerken Waterwet - bovenaanzicht

Kanaal Gent-Terneuzen

Rijkswaterstaat Zee en Delta

Versie: 2.0  
Status: Definitief  
Datum: 13 oktober 2014

Kaartblad 56

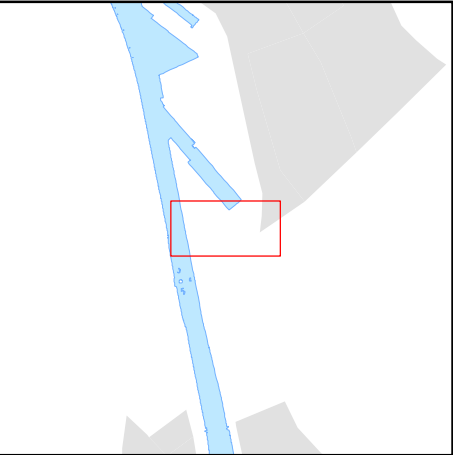


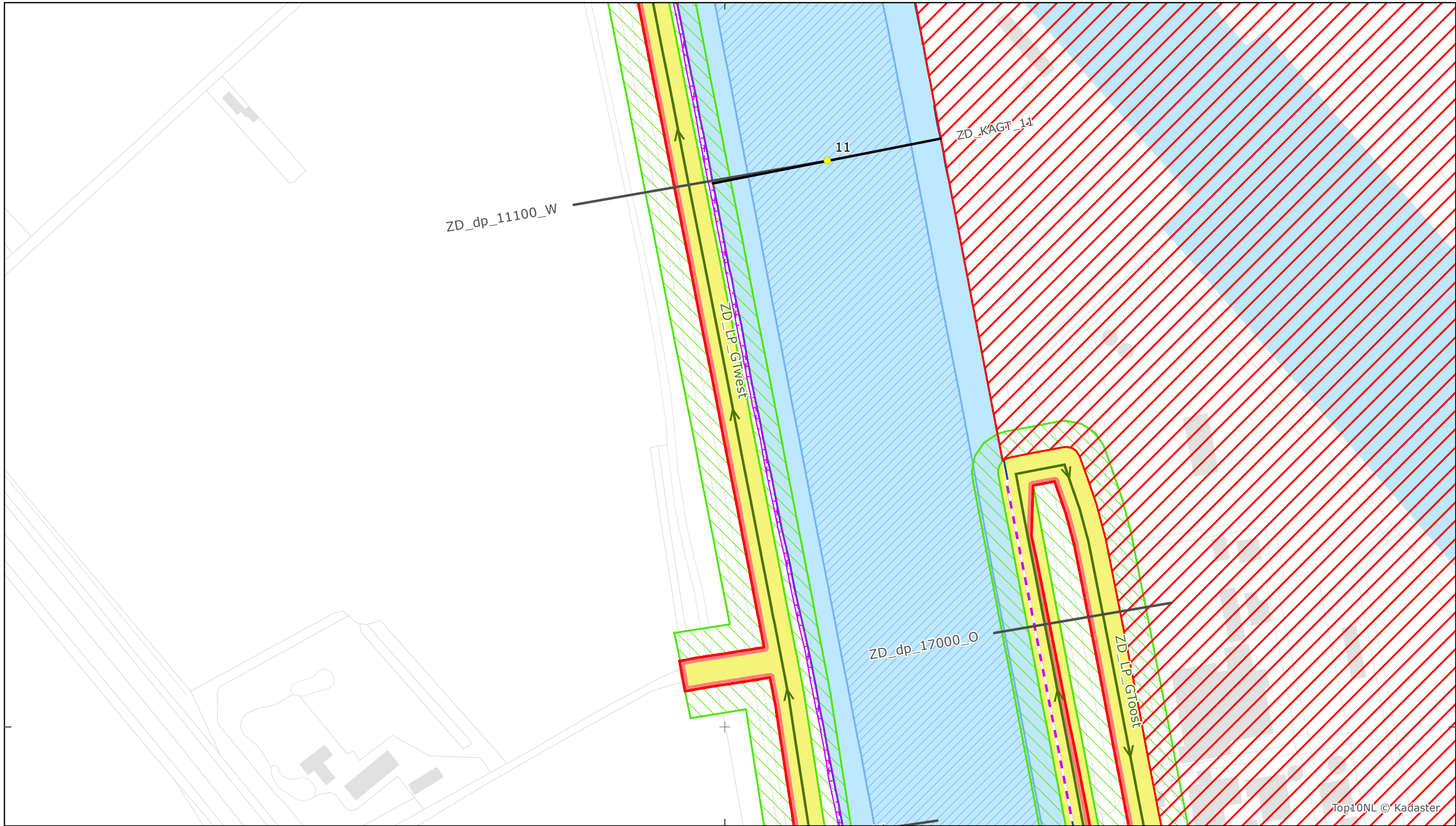
0 125 m

schaal 1:2.500 (A3)

Legenda

Overige legenda-eenheden op blad 'overkoepelende legenda'





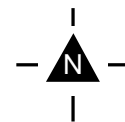
## Legger Rijkswaterstaatswerken Waterwet - bovenaanzicht

### Kanaal Gent-Terneuzen

Rijkswaterstaat Zee en Delta

Versie: 2.0  
Status: Definitief  
Datum: 13 oktober 2014

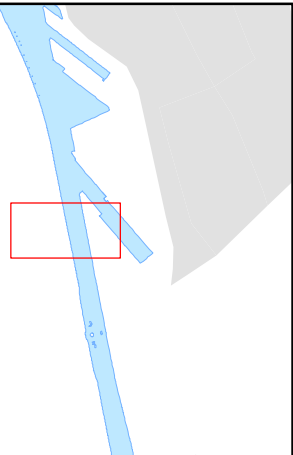
Kaartblad 57

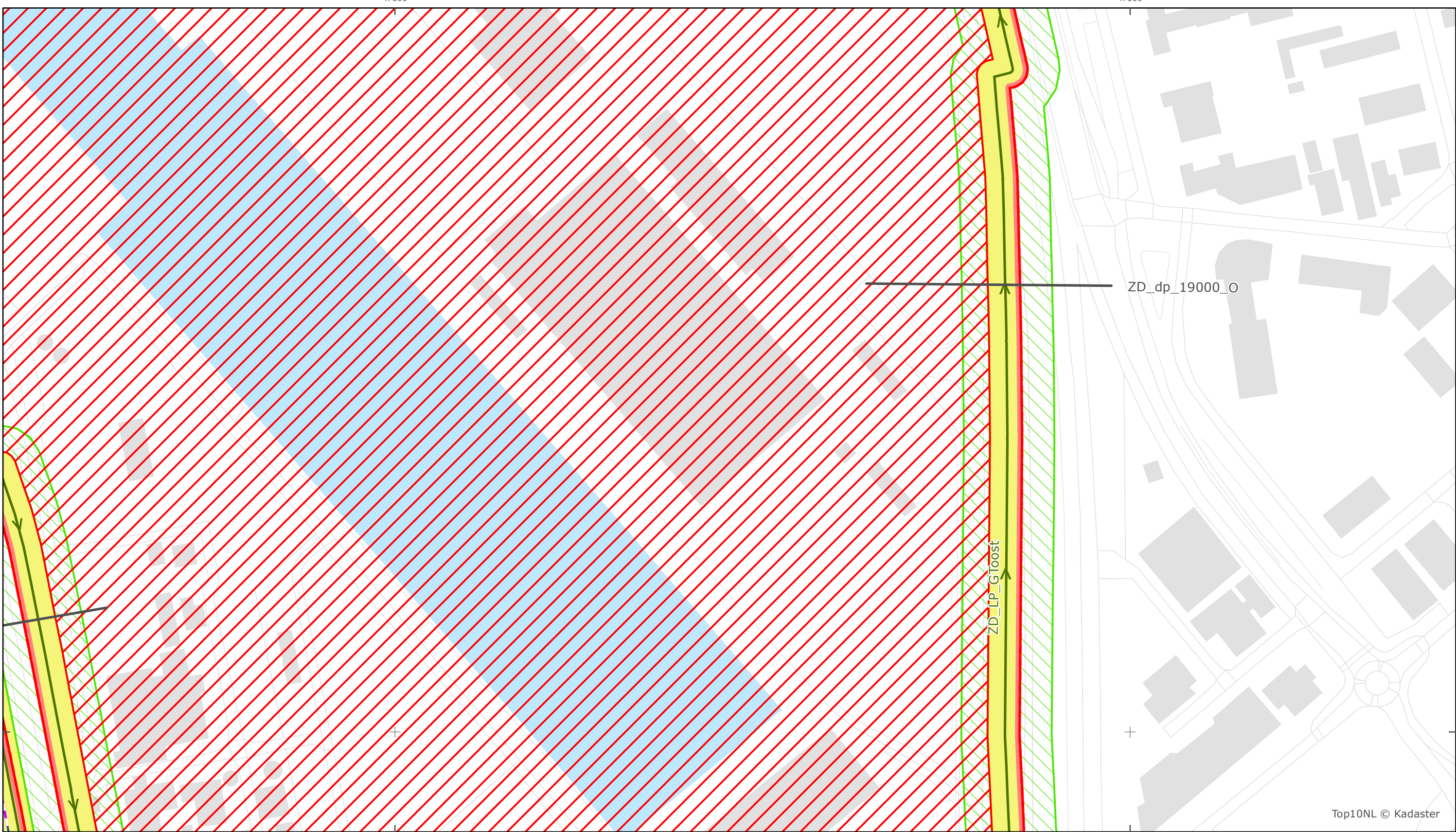


schaal 1:2.500 (A3)

## Legenda

Overige legenda-eenheden op blad 'overkoepelende legenda'





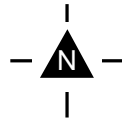
Legger Rijkswaterstaatswerken Waterwet - bovenaanzicht

Kanaal Gent-Terneuzen

Rijkswaterstaat Zee en Delta

Versie: 2.0  
Status: Definitief  
Datum: 13 oktober 2014

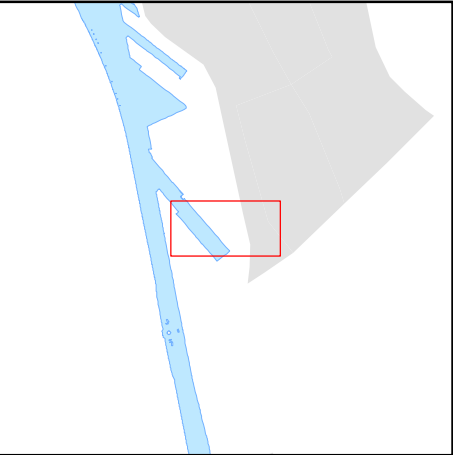
Kaartblad 58



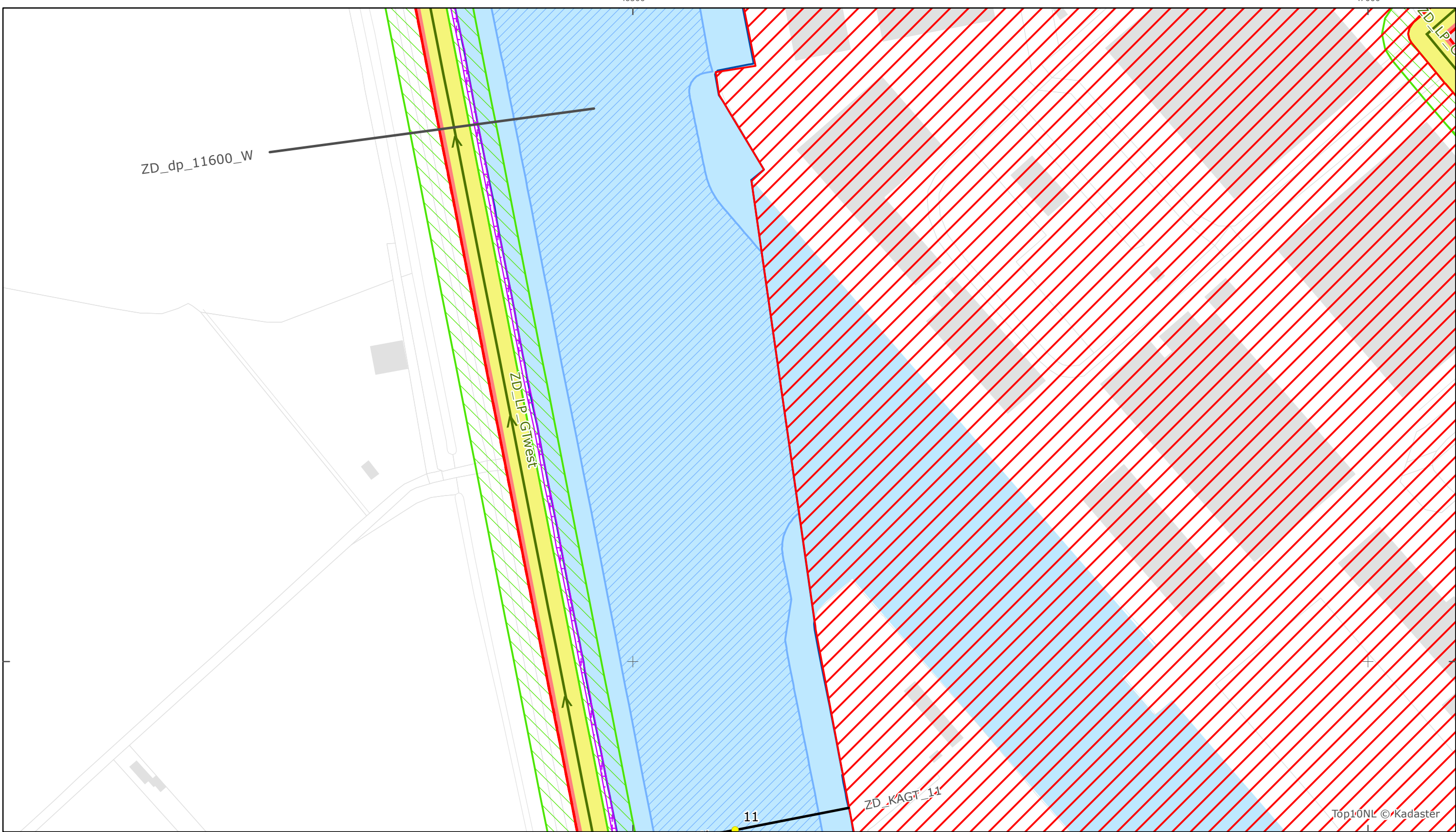
schaal 1:2.500 (A3)

Legenda

Overige legenda-eenheden op blad 'overkoepelende legenda'







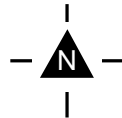
Legger Rijkswaterstaatswerken Waterwet - bovenaanzicht

Kanaal Gent-Terneuzen

Rijkswaterstaat Zee en Delta

Versie: 2.0  
Status: Definitief  
Datum: 13 oktober 2014

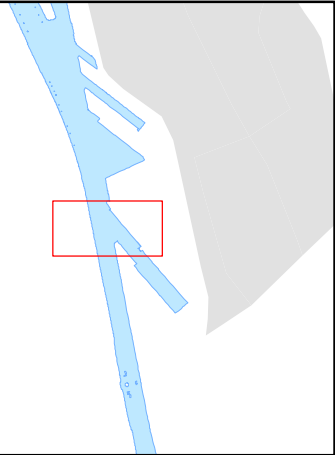
Kaartblad 59



schaal 1:2.500 (A3)


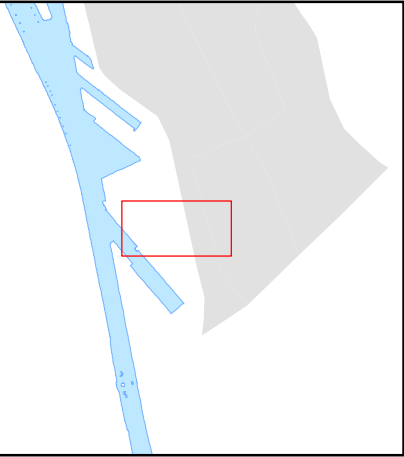
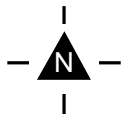

Legenda

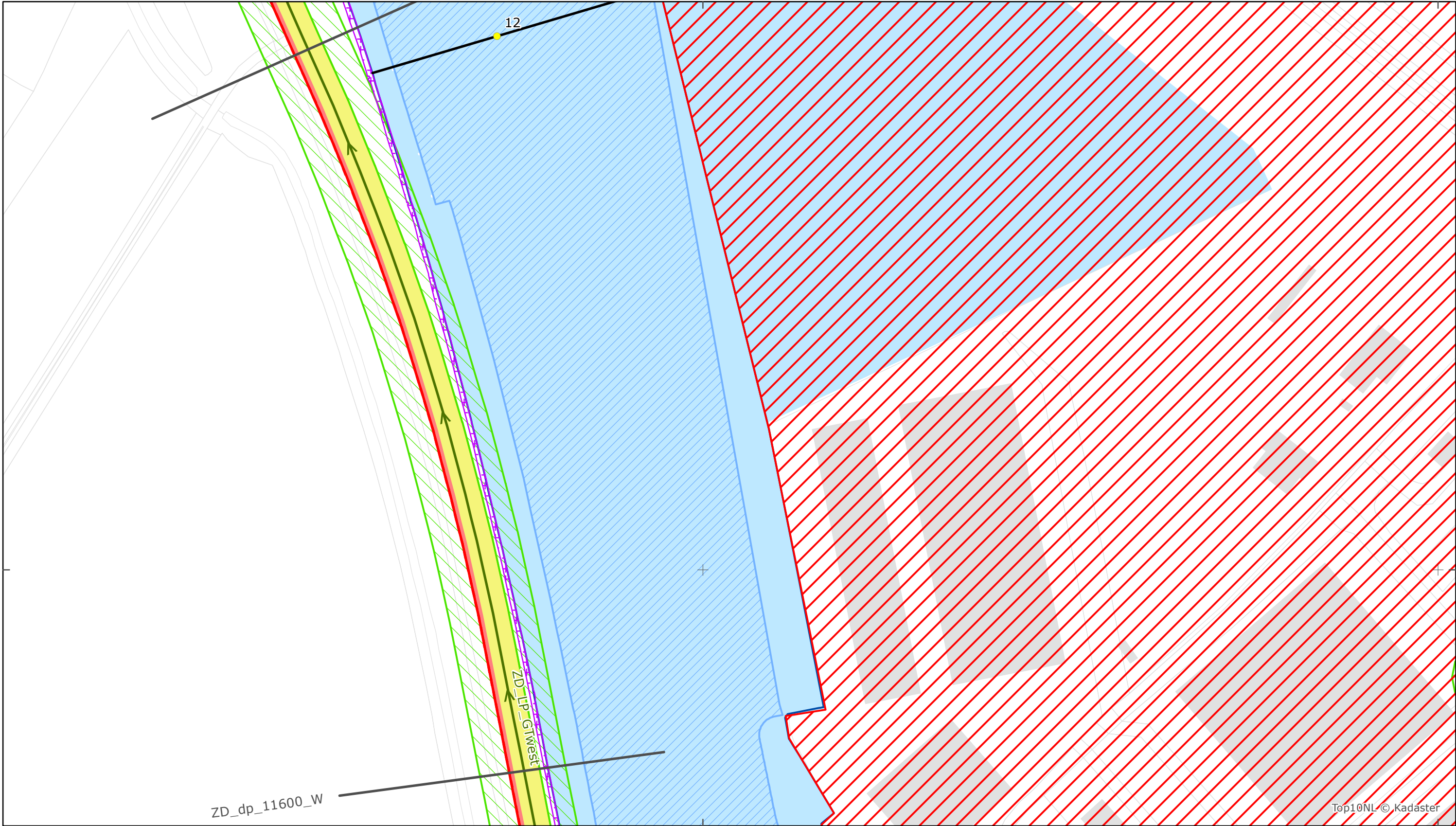
Overige legenda-eenheden op blad 'overkoepelende legenda'


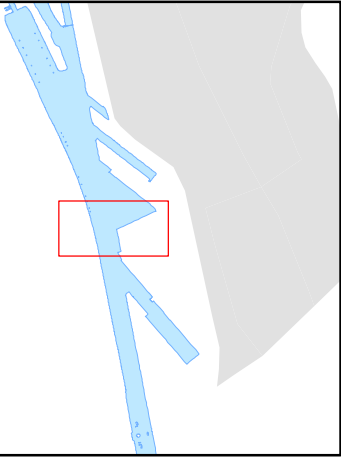
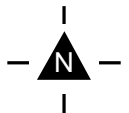







 <div>Rijkswaterstaat Ministerie van Infrastructuur en Milieu</div>			<b>Legenda</b>		
<b>Legger Rijkswaterstaatswerken Waterwet - bovenaanzicht</b>		<b>Kaartblad 60</b>		<b>Overige legenda-eenheden op blad 'overkoepelende legenda'</b>	
<b>Kanaal Gent-Terneuzen</b>					
Rijkswaterstaat Zee en Delta		schaal 1:2.500 (A3)			
Versie: 2.0 Status: Definitief Datum: 13 oktober 2014					



 <div>Rijkswaterstaat Ministerie van Infrastructuur en Milieu</div>			Legenda		
<b>Legger Rijkswaterstaatswerken Waterwet - bovenaanzicht</b>		Kaartblad 61			
<b>Kanaal Gent-Terneuzen</b>					
Rijkswaterstaat Zee en Delta		 <div>0125 m</div> <div>schaal 1:2.500 (A3)</div>		Overige legenda-eenheden op blad 'overkoepelende legenda'	
Versie: 2.0 Status: Definitief Datum: 13 oktober 2014					



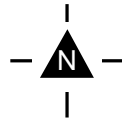
Legger Rijkswaterstaatswerken Waterwet - bovenaanzicht

Kanaal Gent-Terneuzen

Rijkswaterstaat Zee en Delta

Versie: 2.0  
Status: Definitief  
Datum: 13 oktober 2014

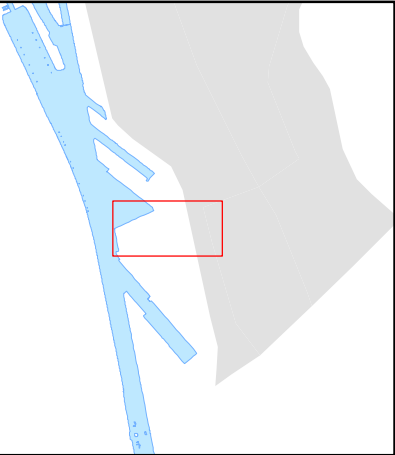
Kaartblad 62




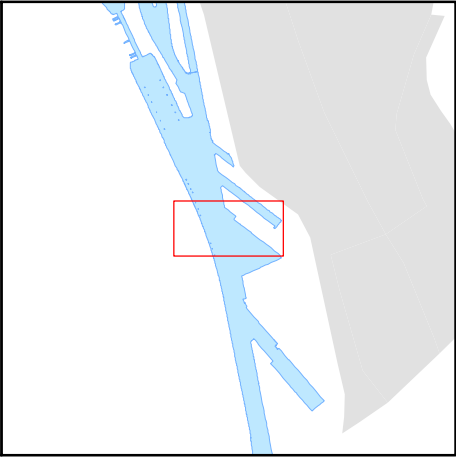


schaal 1:2.500 (A3)

Legenda

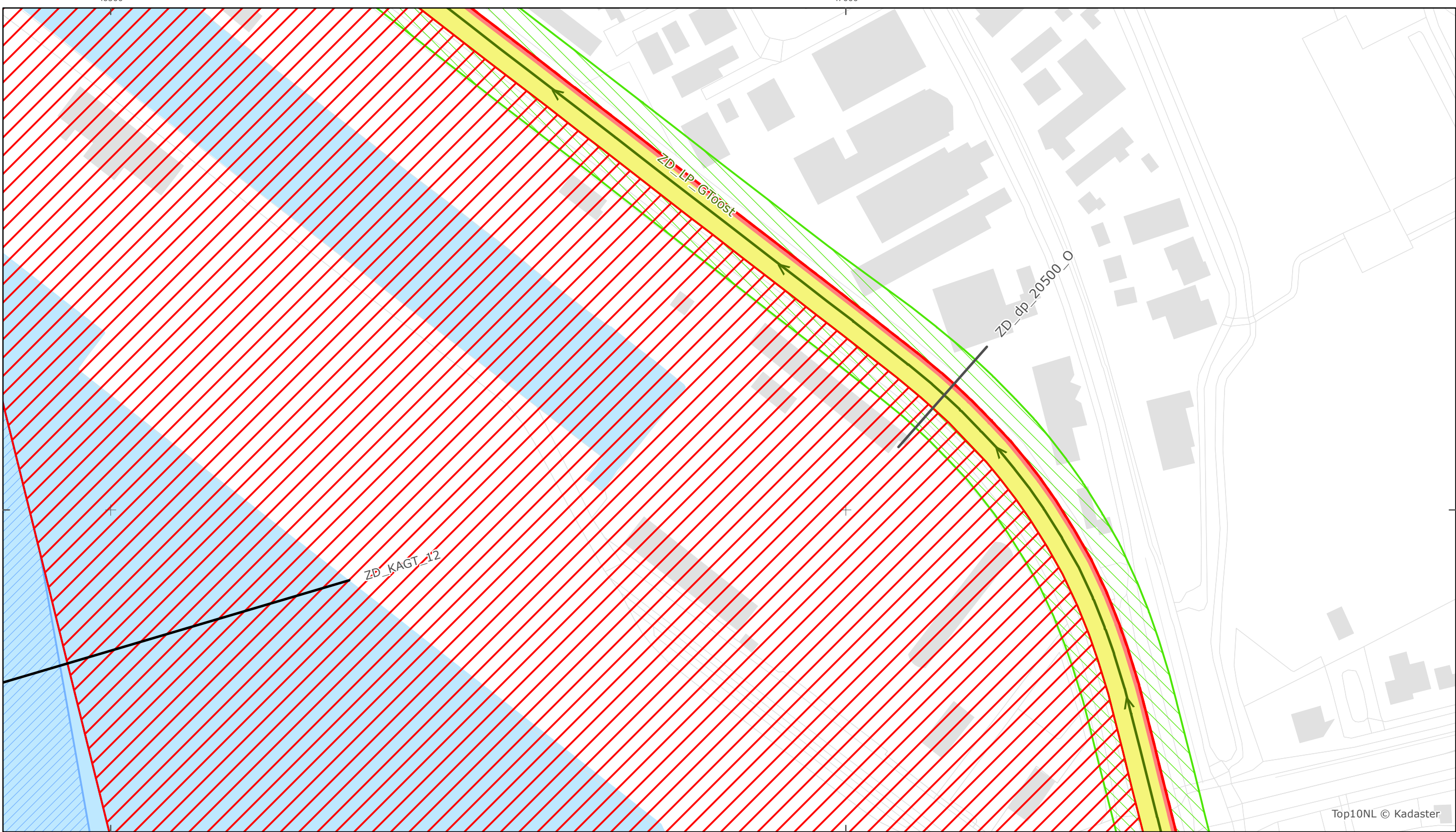
Overige legenda-eenheden op blad 'overkoepelende legenda'





		<b>Legenda</b>		
<b>Legger Rijkswaterstaatswerken Waterwet - bovenaanzicht</b>		<b>Kaartblad 63</b>		
<b>Kanaal Gent-Terneuzen</b>			<b>Overige legenda-eenheden op blad 'overkoepelende legenda'</b>	
Rijkswaterstaat Zee en Delta Versie: 2.0 Status: Definitief Datum: 13 oktober 2014		schaal 1:2.500 (A3)		





Top10NL © Kadaster



Rijkswaterstaat  
Ministerie van Infrastructuur en Milieu

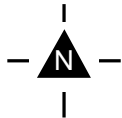
Legger Rijkswaterstaatswerken Waterwet - bovenaanzicht

Kanaal Gent-Terneuzen

Rijkswaterstaat Zee en Delta

Versie: 2.0  
Status: Definitief  
Datum: 13 oktober 2014

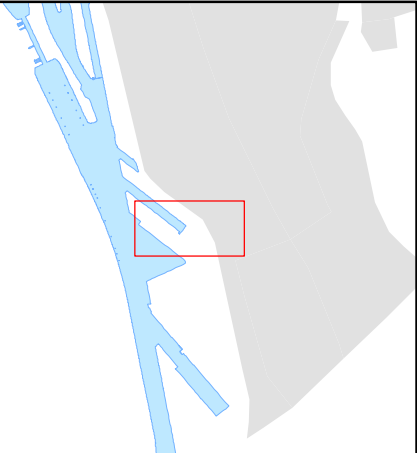
Kaartblad 64



schaal 1:2.500 (A3)

Legenda

Overige legenda-eenheden op blad 'overkoepelende legenda'





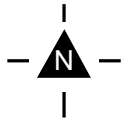
Legger Rijkswaterstaatswerken Waterwet - bovenaanzicht

Kanaal Gent-Terneuzen

Rijkswaterstaat Zee en Delta

Versie: 2.0  
Status: Definitief  
Datum: 13 oktober 2014

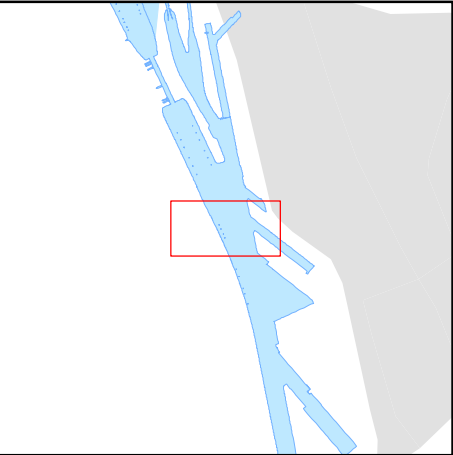
Kaartblad 65



schaal 1:2.500 (A3)

Legenda

Overige legenda-eenheden op blad 'overkoepelende legenda'





Rijkswaterstaat  
Ministerie van Infrastructuur en Milieu

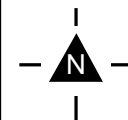
Legger Rijkswaterstaatswerken Waterwet - bovenaanzicht

## Kanaal Gent-Terneuzen

Rijkswaterstaat Zee en Delta

Versie: 2.0  
Status: Definitief  
Datum: 13 oktober 2014

Kaartblad 66

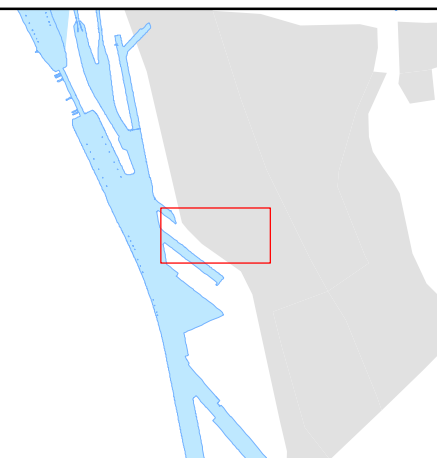


A horizontal scale bar with alternating black and white segments. The number '0' is at the left end and '125 m' is at the right end.

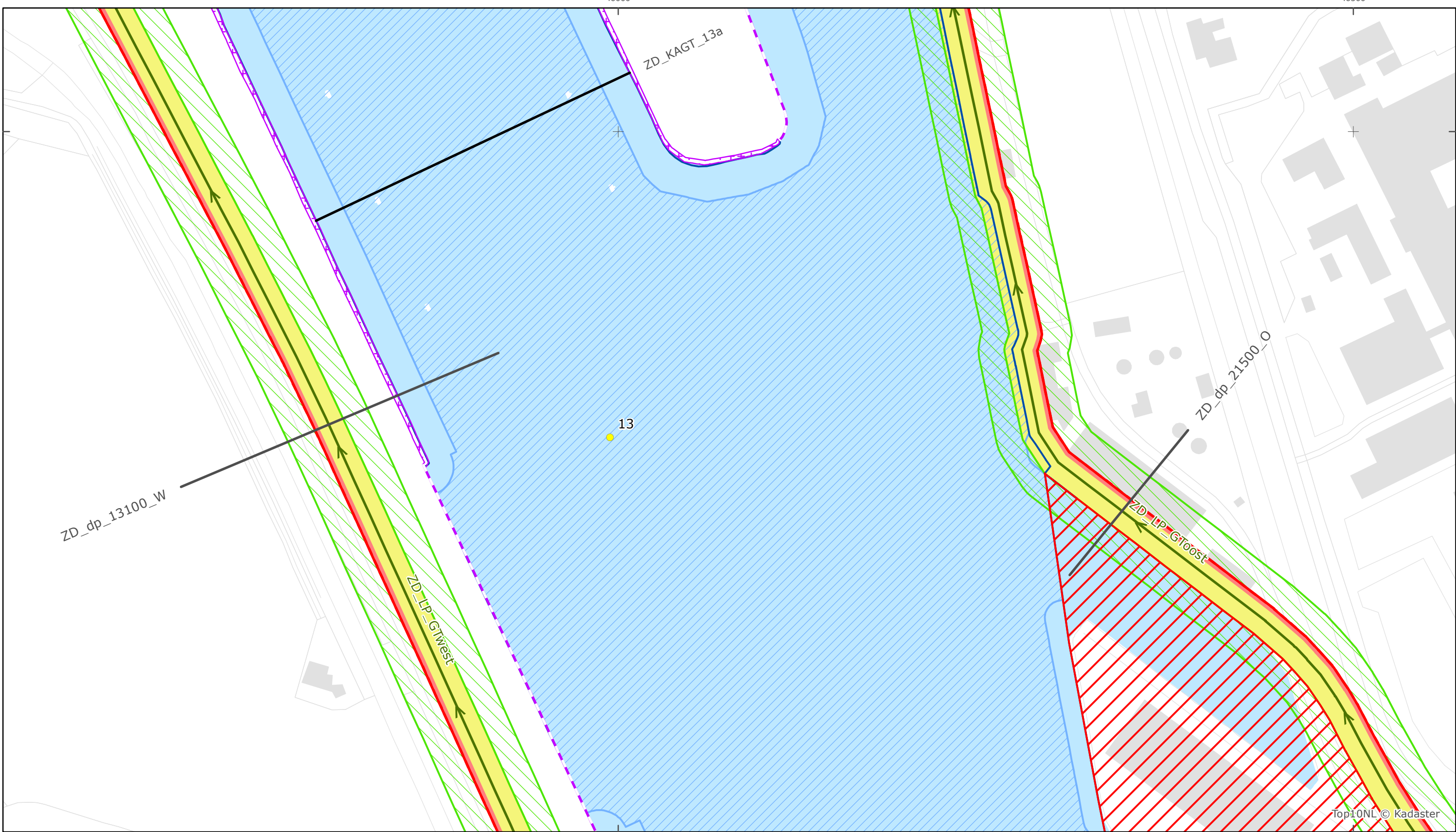
schaal 1:2.500 (A3)

## Legenda

Overige legenda-eenheden op blad 'overkoepelende legenda'







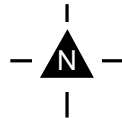
Legger Rijkswaterstaatswerken Waterwet - bovenaanzicht

Kanaal Gent-Terneuzen

Rijkswaterstaat Zee en Delta

Versie: 2.0  
Status: Definitief  
Datum: 13 oktober 2014

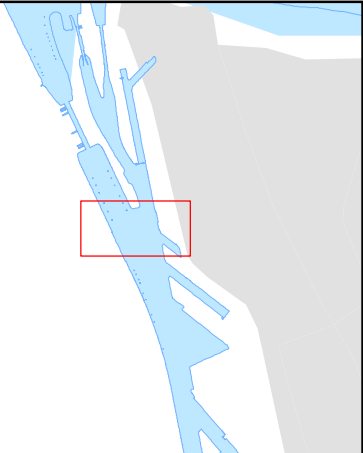
Kaartblad 67



schaal 1:2.500 (A3)


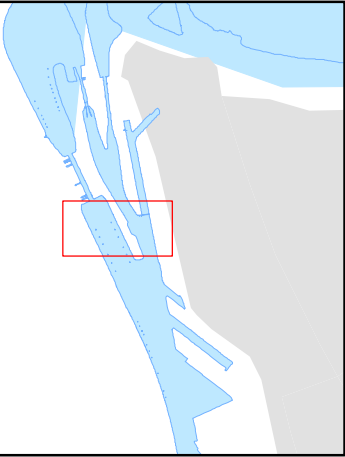


Legenda

Overige legenda-eenheden op blad 'overkoepelende legenda'







		<b>Legenda</b>		
<b>Legger Rijkswaterstaatswerken Waterwet - bovenaanzicht</b>		<b>Kaartblad 68</b>		
<b>Kanaal Gent-Terneuzen</b>		 0 125 m		
Rijkswaterstaat Zee en Delta		schaal 1:2.500 (A3)		Overige legenda-eenheden op blad 'overkoepelende legenda'
Versie: 2.0 Status: Definitief Datum: 13 oktober 2014				



		Legenda		
<b>Legger Rijkswaterstaatswerken Waterwet - bovenaanzicht</b>		Kaartblad 69		
<b>Kanaal Gent-Terneuzen</b>				
Rijkswaterstaat Zee en Delta		Overige legenda-eenheden op blad 'overkoepelende legenda'		
Versie: 2.0 Status: Definitief Datum: 13 oktober 2014				
		schaal 1:2.500 (A3)		



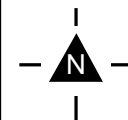
## Legger Rijkswaterstaatswerken Waterwet - bovenaanzicht

### Kanaal Gent-Terneuzen

Rijkswaterstaat Zee en Delta

Versie: 2.0  
Status: Definitief  
Datum: 13 oktober 2014

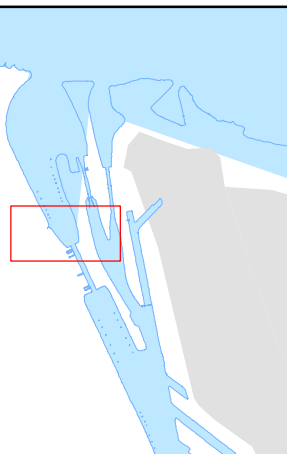
Kaartblad 70

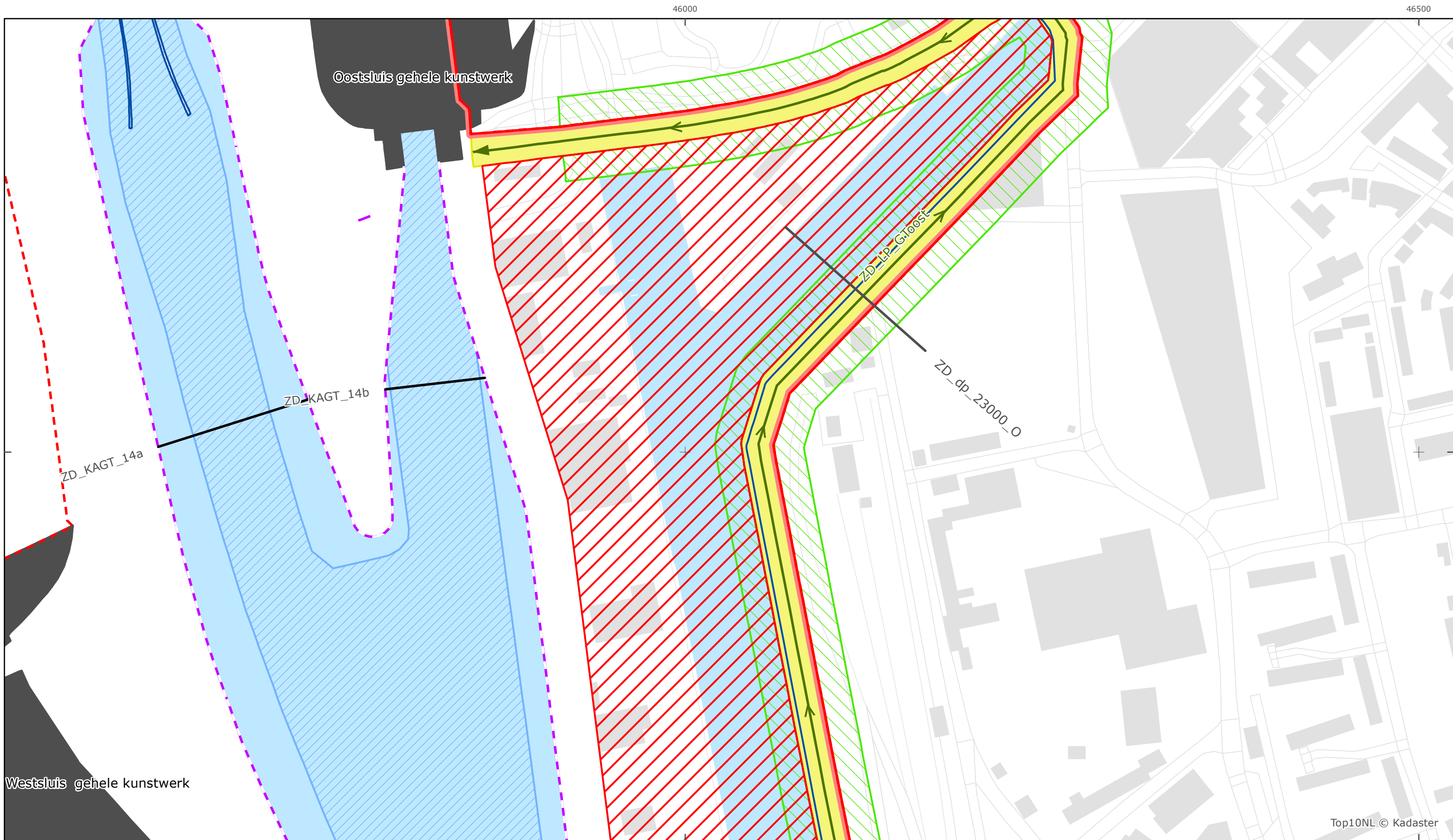


schaal 1:2.500 (A3)

## Legenda

Overige legenda-eenheden op blad 'overkoepelende legenda'





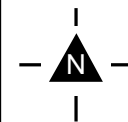
## Legger Rijkswaterstaatswerken Waterwet - bovenaanzicht

### Kanaal Gent-Terneuzen

Rijkswaterstaat Zee en Delta

Versie: 2.0  
Status: Definitief  
Datum: 13 oktober 2014

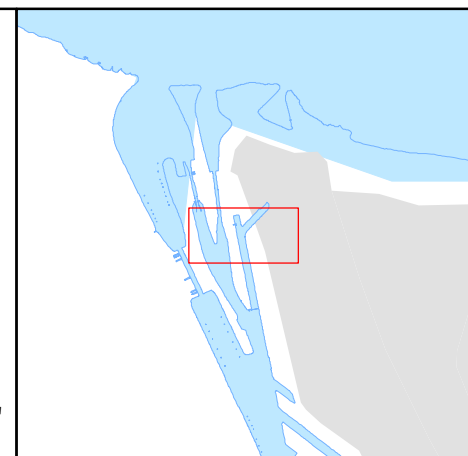
Kaartblad 71



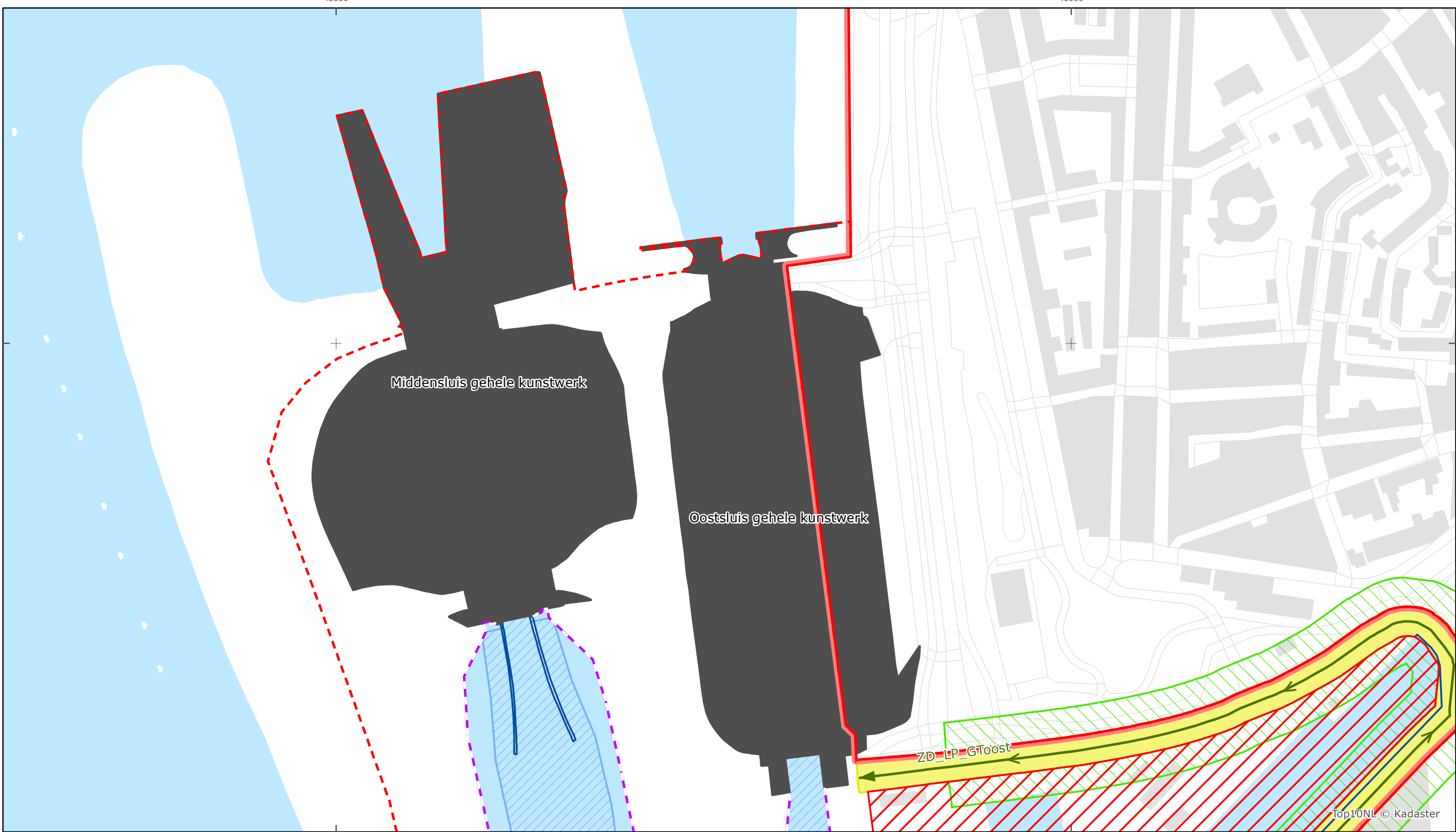
schaal 1:2.500 (A3)

#### Legenda

Overige legenda-eenheden op blad 'overkoepelende legenda'







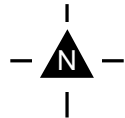
Legger Rijkswaterstaatswerken Waterwet - bovenaanzicht

Kanaal Gent-Terneuzen

Rijkswaterstaat Zee en Delta

Versie: 2.0  
Status: Definitief  
Datum: 13 oktober 2014

Kaartblad 72



schaal 1:2.500 (A3)

Legenda

Overige legenda-eenheden op blad 'overkoepelende legenda'

