

Kenmerken dwarsprofielen oppervlaktewaterlichamen



Rijkswaterstaat
Ministerie van Infrastructuur en Milieu

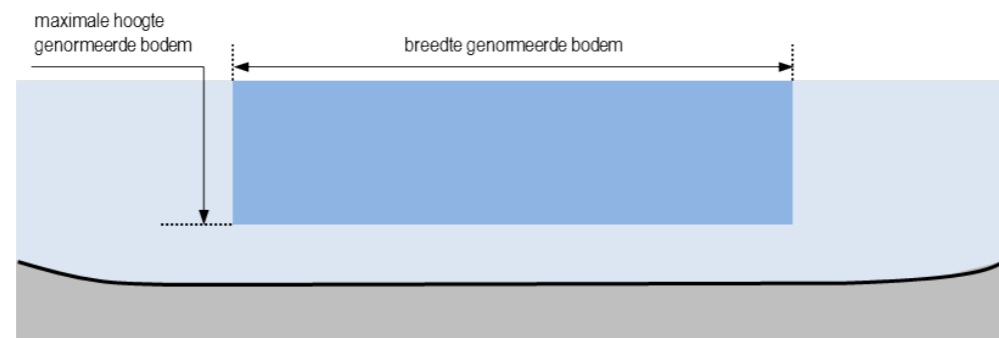
RWS-dienst: Rijkswaterstaat Zee en Delta
Waterlichaam: Kanaal Gent-Terneuzen

Identificatie	Type dwarsprofiel	Breedte genormeerde vaarweg [m]	Breedte kanaal [m]	Maximale bodemhoogte(-bereik) genormeerde vaarweg [m NAP]	Opmerkingen
ZD_KAGT_0	7	148.2	268.8	-11.3 tot -2.6	-
ZD_KAGT_1	7	146.5	200.9	-11.3 tot -5.1	-
ZD_KAGT_11	7	112.7	157.9	-11.3 tot -5.1	-
ZD_KAGT_12	7	183.4	403.4	-11.3 tot -2.6	-
ZD_KAGT_13a	7	193.8	235.8	-14.3 tot -3.0	-
ZD_KAGT_13b	7	54.9	94.4	-5.8 tot -4.3	-
ZD_KAGT_14a	7	54.7	106.9	-5.8 tot -4.3	-
ZD_KAGT_14b	4	61.5	68.3	-3.3	-
ZD_KAGT_15	1	13.0	168.0	-9.13 tot -3.4	ZD_KAGT_15
ZD_KAGT_16	1	58.0	168.0	-11.3	ZD_KAGT_16
ZD_KAGT_17	1	11.0	168.0	-8.63 tot -3.4	ZD_KAGT_17
ZD_KAGT_18	1	39.0	153.0	-11.3	ZD_KAGT_18
ZD_KAGT_19	1	61.0	153.0	-9.13	ZD_KAGT_19
ZD_KAGT_2	7	152.8	221.1	-11.3 tot -5.1	-
ZD_KAGT_20	1	11.0	153.0	-8.63 tot -3.4	ZD_KAGT_20
ZD_KAGT_3	7	111.7	161.7	-11.3 tot -5.1	-
ZD_KAGT_4	7	114.6	160.9	-11.3 tot -5.1	-
ZD_KAGT_5	7	114.2	159.6	-11.3 tot -5.1	-
ZD_KAGT_6	7	115.1	162.2	-11.3 tot -5.1	-
ZD_KAGT_7	7	112.9	160.8	-11.3 tot -5.1	-
ZD_KAGT_8	7	137.2	228.6	-11.3 tot -5.1	-
ZD_KAGT_9	7	133.4	178.6	-11.3 tot -5.1	-

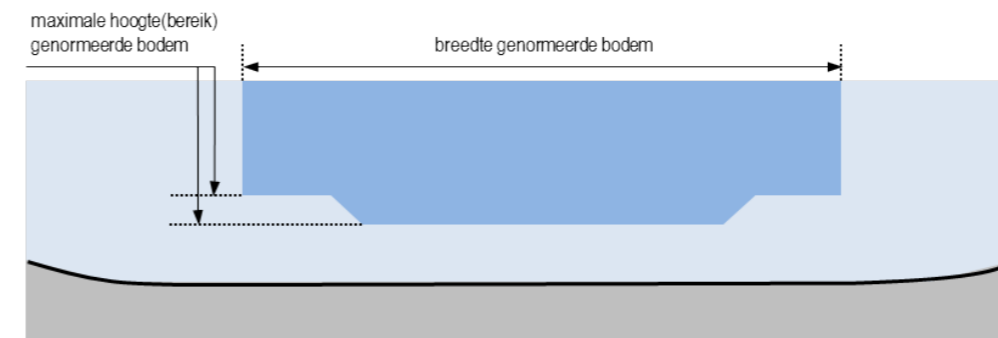


Overzicht dwarsprofieltypen oppervlaktewaterlichamen

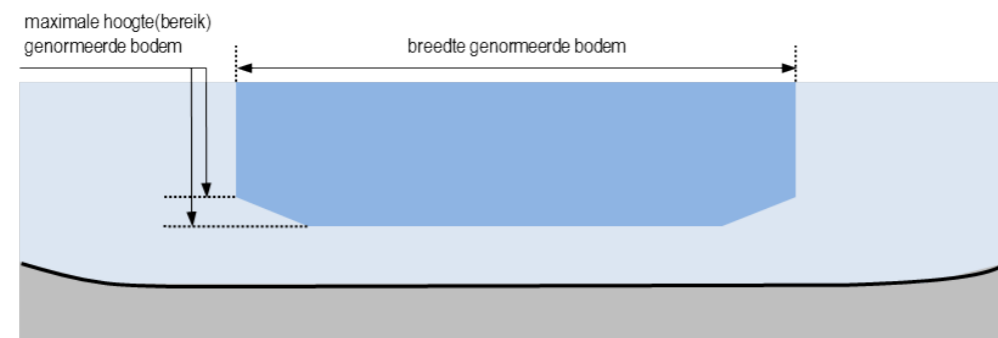
Dwarsprofieltype 1



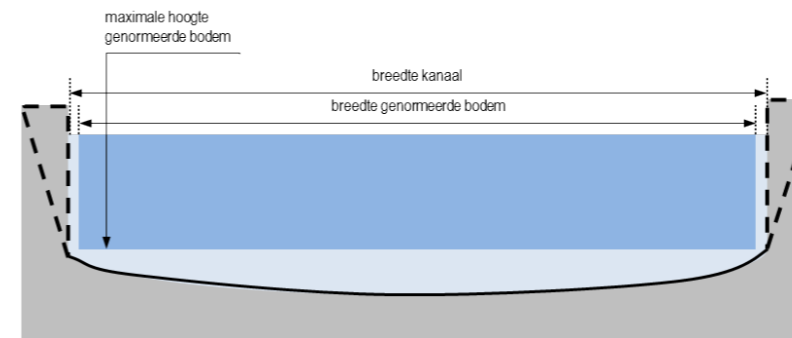
Dwarsprofieltype 3



Dwarsprofieltype 2



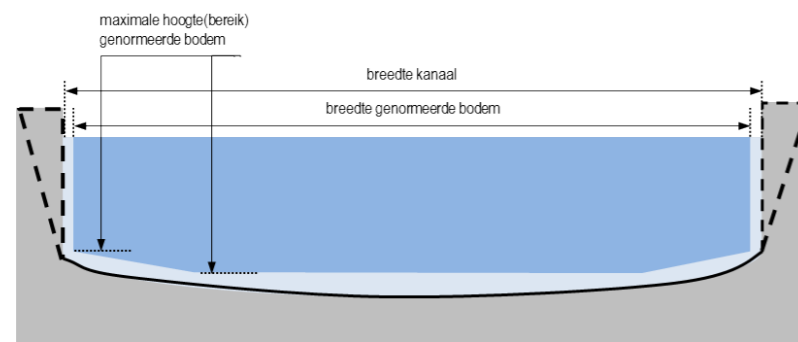
Dwarsprofieltype 4



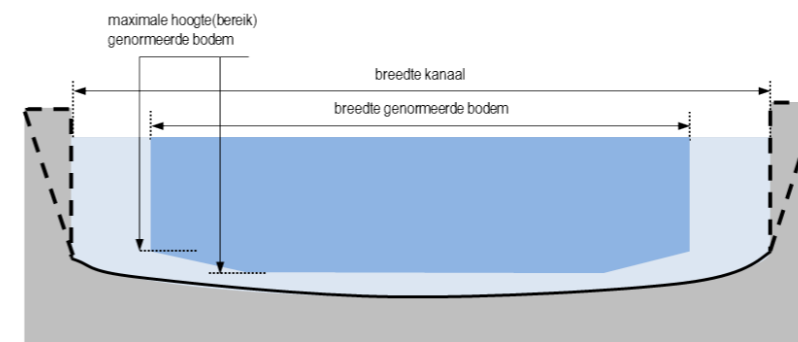


Overzicht dwarsprofieltypen oppervlaktewaterlichamen

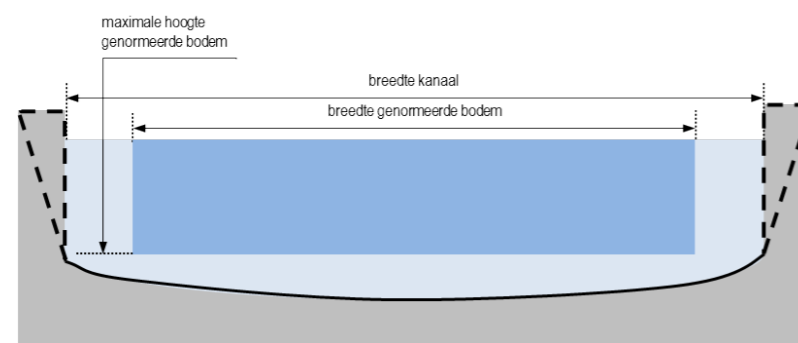
Dwarsprofieltype 5



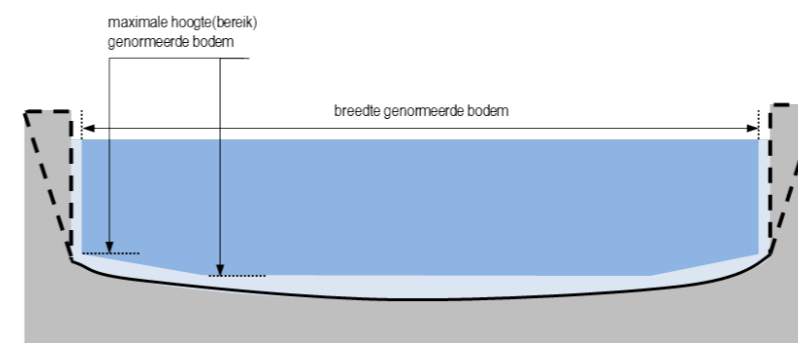
Dwarsprofieltype 7



Dwarsprofieltype 6



Dwarsprofieltype 8



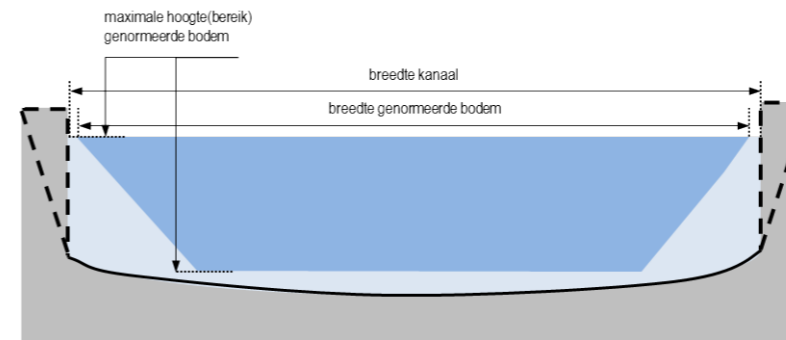


Overzicht dwarsprofieltypen oppervlaktewaterlichamen

Dwarsprofieltype 9



Dwarsprofieltype 11



Dwarsprofieltype 10



Dwarsprofieltype 12

