

Kenmerken dwarsprofielen oppervlaktewaterlichamen



Rijkswaterstaat
Ministerie van Infrastructuur en Milieu

RWS-dienst: Rijkswaterstaat Zuid-Nederland
Waterlichaam: Maas

Identificatie	Type dwarsprofiel	Breedte genormeerde vaarweg [m]	Maximale bodemhoogte(-bereik) genormeerde vaarweg [m NAP]	Opmerkingen
ZN_MAAS_10	10	147.5	39.0 tot 43.9	-
ZN_MAAS_102	10	119.9	6.1 tot 11.0	-
ZN_MAAS_103	10	101.4	6.1 tot 11.0	-
ZN_MAAS_104	10	117.1	6.1 tot 11.0	-
ZN_MAAS_105	10	120.4	6.1 tot 11.0	-
ZN_MAAS_106	10	132.0	6.1 tot 11.0	-
ZN_MAAS_107	10	140.7	6.1 tot 11.0	-
ZN_MAAS_108	10	137.5	6.1 tot 11.0	-
ZN_MAAS_109	10	117.2	6.1 tot 11.0	-
ZN_MAAS_11	10	154.8	39.0 tot 43.9	-
ZN_MAAS_110	10	148.8	6.1 tot 11.0	-
ZN_MAAS_111	10	109.7	6.1 tot 11.0	-
ZN_MAAS_112	10	128.1	6.1 tot 11.0	-
ZN_MAAS_113	10	137.8	6.1 tot 11.0	-
ZN_MAAS_114	10	128.0	6.1 tot 11.0	-
ZN_MAAS_115	10	125.1	6.1 tot 11.0	-
ZN_MAAS_116	10	144.2	6.1 tot 11.0	-
ZN_MAAS_117	10	147.8	6.1 tot 11.0	-
ZN_MAAS_118	10	148.4	6.1 tot 11.0	-
ZN_MAAS_119	10	145.6	6.1 tot 11.0	-
ZN_MAAS_120	10	147.2	6.1 tot 11.0	-
ZN_MAAS_121	10	138.9	6.1 tot 11.0	-
ZN_MAAS_122	10	133.3	6.1 tot 11.0	-
ZN_MAAS_123	10	147.6	6.1 tot 11.0	-
ZN_MAAS_124	10	146.5	6.1 tot 11.0	-
ZN_MAAS_125	10	147.1	6.1 tot 11.0	-
ZN_MAAS_126	10	148.4	6.1 tot 11.0	-
ZN_MAAS_127	10	171.8	6.1 tot 11.0	-
ZN_MAAS_128a	10	170.6	6.1 tot 11.0	-
ZN_MAAS_128b	1	38.5	-5.5	-
ZN_MAAS_129	10	147.4	6.1 tot 11.0	-
ZN_MAAS_12b	10	107.8	39.0 tot 43.9	-
ZN_MAAS_13	10	145.5	39.0 tot 43.9	-

Kenmerken dwarsprofielen oppervlaktewaterlichamen



Rijkswaterstaat
Ministerie van Infrastructuur en Milieu

RWS-dienst: Rijkswaterstaat Zuid-Nederland
Waterlichaam: Maas

Identificatie	Type dwarsprofiel	Breedte genormeerde vaarweg [m]	Maximale bodemhoogte(-bereik) genormeerde vaarweg [m NAP]	Opmerkingen
ZN_MAAS_130	10	142.9	6.1 tot 11.0	-
ZN_MAAS_131	10	137.3	6.1 tot 11.0	-
ZN_MAAS_132	10	147.5	6.1 tot 11.0	-
ZN_MAAS_133	10	146.7	6.1 tot 11.0	-
ZN_MAAS_134	10	134.7	6.1 tot 11.0	-
ZN_MAAS_135	10	147.4	6.1 tot 11.0	-
ZN_MAAS_136	10	131.4	6.1 tot 11.0	-
ZN_MAAS_137	10	143.8	6.1 tot 11.0	-
ZN_MAAS_138	10	135.2	6.1 tot 11.0	-
ZN_MAAS_139	10	135.6	6.1 tot 11.0	-
ZN_MAAS_14	10	175.0	39.0 tot 43.9	-
ZN_MAAS_140	10	144.7	6.1 tot 11.0	-
ZN_MAAS_141	10	152.9	6.1 tot 11.0	-
ZN_MAAS_142	10	160.6	6.1 tot 11.0	-
ZN_MAAS_143	10	138.6	6.1 tot 11.0	-
ZN_MAAS_144	10	171.1	6.1 tot 11.0	-
ZN_MAAS_145	10	134.8	6.1 tot 11.0	-
ZN_MAAS_147a	10	127.4	2.8 tot 7.7	-
ZN_MAAS_148	10	131.0	2.8 tot 7.7	-
ZN_MAAS_15	10	135.0	39.0 tot 43.9	-
ZN_MAAS_150	10	116.9	2.8 tot 7.7	-
ZN_MAAS_151	10	118.5	2.8 tot 7.7	-
ZN_MAAS_152	10	117.3	2.8 tot 7.7	-
ZN_MAAS_153	10	117.4	2.8 tot 7.7	-
ZN_MAAS_154	10	116.3	2.8 tot 7.7	-
ZN_MAAS_155	10	107.3	2.8 tot 7.7	-
ZN_MAAS_156	10	108.4	2.8 tot 7.7	-
ZN_MAAS_157	10	97.6	2.8 tot 7.7	-
ZN_MAAS_158	10	116.5	2.8 tot 7.7	-
ZN_MAAS_159	10	128.8	2.8 tot 7.7	-
ZN_MAAS_15a	10	31.7	39.7 tot 43.9	-
ZN_MAAS_160	10	110.0	2.8 tot 7.7	-
ZN_MAAS_161	10	111.2	2.8 tot 7.7	-

Kenmerken dwarsprofielen oppervlaktewaterlichamen



Rijkswaterstaat
Ministerie van Infrastructuur en Milieu

RWS-dienst: Rijkswaterstaat Zuid-Nederland
Waterlichaam: Maas

Identificatie	Type dwarsprofiel	Breedte genormeerde vaarweg [m]	Maximale bodemhoogte(-bereik) genormeerde vaarweg [m NAP]	Opmerkingen
ZN_MAAS_162	10	122.3	2.8 tot 7.7	-
ZN_MAAS_163	10	120.4	2.8 tot 7.7	-
ZN_MAAS_164	10	116.7	2.8 tot 7.7	-
ZN_MAAS_165	10	132.3	2.8 tot 7.7	-
ZN_MAAS_166	10	141.7	2.8 tot 7.7	-
ZN_MAAS_167	10	150.7	2.8 tot 7.7	-
ZN_MAAS_168	10	147.4	2.8 tot 7.7	-
ZN_MAAS_169	10	149.9	2.8 tot 7.7	-
ZN_MAAS_170	10	150.1	2.8 tot 7.7	-
ZN_MAAS_171	10	150.8	2.8 tot 7.7	-
ZN_MAAS_172	10	155.3	2.8 tot 7.7	-
ZN_MAAS_173	10	155.9	2.8 tot 7.7	-
ZN_MAAS_174	10	149.9	2.8 tot 7.7	-
ZN_MAAS_175a	10	139.8	2.8 tot 7.7	-
ZN_MAAS_175b	10	170.1	2.8 tot 7.7	-
ZN_MAAS_177	10	141.9	-1.0 tot 4.6	-
ZN_MAAS_178	10	141.0	-1.0 tot 4.6	-
ZN_MAAS_179	10	138.0	-1.0 tot 4.6	-
ZN_MAAS_180	10	142.1	-1.0 tot 4.6	-
ZN_MAAS_181	10	148.4	-1.0 tot 4.6	-
ZN_MAAS_182	10	143.5	-1.0 tot 4.6	-
ZN_MAAS_183	10	152.2	-1.0 tot 4.6	-
ZN_MAAS_184	10	148.2	-1.0 tot 4.6	-
ZN_MAAS_185	10	147.5	-1.0 tot 4.6	-
ZN_MAAS_186	10	150.2	-1.0 tot 4.6	-
ZN_MAAS_187	10	151.6	-1.0 tot 4.6	-
ZN_MAAS_188	10	151.0	-1.0 tot 4.6	-
ZN_MAAS_189	10	152.4	-1.0 tot 4.6	-
ZN_MAAS_190	10	152.2	-1.0 tot 4.6	-
ZN_MAAS_191	10	157.4	-1.0 tot 4.6	-
ZN_MAAS_192	10	155.0	-1.0 tot 4.6	-
ZN_MAAS_193	10	155.4	-1.0 tot 4.6	-
ZN_MAAS_194	10	158.3	-1.0 tot 4.6	-

Kenmerken dwarsprofielen oppervlaktewaterlichamen



Rijkswaterstaat
Ministerie van Infrastructuur en Milieu

RWS-dienst: Rijkswaterstaat Zuid-Nederland
Waterlichaam: Maas

Identificatie	Type dwarsprofiel	Breedte genormeerde vaarweg [m]	Maximale bodemhoogte(-bereik) genormeerde vaarweg [m NAP]	Opmerkingen
ZN_MAAS_195	10	160.5	-1.0 tot 4.6	-
ZN_MAAS_196	10	165.9	-1.0 tot 4.6	-
ZN_MAAS_197	10	161.6	-1.0 tot 4.6	-
ZN_MAAS_198	10	163.7	-1.0 tot 4.6	-
ZN_MAAS_199	10	161.5	-1.0 tot 4.6	-
ZN_MAAS_1a	10	51.0	16.5 tot 20.7	-
ZN_MAAS_1b	10	81.1	2.8 tot 7.7	-
ZN_MAAS_202	10	136.2	-4.5 tot 1.1	-
ZN_MAAS_203	10	145.1	-4.5 tot 1.1	-
ZN_MAAS_204	10	142.3	-4.5 tot 1.1	-
ZN_MAAS_205	10	133.8	-4.5 tot 1.1	-
ZN_MAAS_206	10	142.2	-4.5 tot 1.1	-
ZN_MAAS_207	10	146.9	-4.5 tot 1.1	-
ZN_MAAS_208	10	145.1	-4.5 tot 1.1	-
ZN_MAAS_209a	10	133.9	-4.5 tot 1.1	-
ZN_MAAS_209b	10	128.6	-3.8 tot 1.1	-
ZN_MAAS_210a	10	139.6	-4.5 tot 1.1	-
ZN_MAAS_211	10	133.8	-4.5 tot 1.1	-
ZN_MAAS_212	10	136.2	-4.5 tot 1.1	-
ZN_MAAS_213	10	159.7	-4.5 tot 1.1	-
ZN_MAAS_214	10	152.8	-4.5 tot 1.1	-
ZN_MAAS_215	10	149.2	-4.5 tot 1.1	-
ZN_MAAS_216	10	149.8	-4.5 tot 1.1	-
ZN_MAAS_217	10	147.4	-4.5 tot 1.1	-
ZN_MAAS_218	10	154.3	-4.5 tot 1.1	-
ZN_MAAS_219	10	162.5	-4.5 tot 1.1	-
ZN_MAAS_220	10	152.5	-4.5 tot 1.1	-
ZN_MAAS_221	10	158.7	-4.5 tot 1.1	-
ZN_MAAS_222	10	158.0	-4.5 tot 1.1	-
ZN_MAAS_223	10	140.0	-4.5 tot 1.1	-
ZN_MAAS_224	10	149.0	-4.5 tot 1.1	-
ZN_MAAS_225	10	143.6	-4.5 tot 1.1	-
ZN_MAAS_226	10	147.4	-4.5 tot 1.1	-

Kenmerken dwarsprofielen oppervlaktewaterlichamen



Rijkswaterstaat
Ministerie van Infrastructuur en Milieu

RWS-dienst: Rijkswaterstaat Zuid-Nederland
Waterlichaam: Maas

Identificatie	Type dwarsprofiel	Breedte genormeerde vaarweg [m]	Maximale bodemhoogte(-bereik) genormeerde vaarweg [m NAP]	Opmerkingen
ZN_MAAS_64	10	91.3	16.5 tot 20.7	-
ZN_MAAS_65	10	100.0	16.5 tot 20.7	-
ZN_MAAS_66a	10	100.8	16.5 tot 20.7	-
ZN_MAAS_67a	10	131.5	11.3 tot 20.7	-
ZN_MAAS_67b	10	172.5	15.8 tot 20.7	-
ZN_MAAS_68b	10	98.0	16.2 tot 20.7	-
ZN_MAAS_68c	10	178.7	16.5 tot 20.7	-
ZN_MAAS_69b	10	54.9	16.2 tot 20.7	-
ZN_MAAS_7	10	133.7	40.0 tot 44.1	-
ZN_MAAS_70	10	137.8	12.5 tot 16.7	-
ZN_MAAS_70b	10	79.2	16.2 tot 20.7	-
ZN_MAAS_71	10	85.9	12.5 tot 16.7	-
ZN_MAAS_72	10	107.4	12.5 tot 16.7	-
ZN_MAAS_73	10	112.2	12.5 tot 16.7	-
ZN_MAAS_74	10	100.1	12.5 tot 16.7	-
ZN_MAAS_75	10	98.9	12.5 tot 16.7	-
ZN_MAAS_76	10	118.6	12.5 tot 16.7	-
ZN_MAAS_77	10	128.5	12.5 tot 16.7	-
ZN_MAAS_78	10	106.1	12.5 tot 16.7	-
ZN_MAAS_79	10	113.7	12.5 tot 16.7	-
ZN_MAAS_80	10	142.4	12.5 tot 16.7	-
ZN_MAAS_81a	10	59.6	12.5 tot 16.7	-
ZN_MAAS_81b	10	122.4	9.9 tot 14.1	-
ZN_MAAS_81c	10	44.8	9.9 tot 14.1	-
ZN_MAAS_84	10	103.1	9.9 tot 14.1	-
ZN_MAAS_85	10	108.2	9.2 tot 14.1	-
ZN_MAAS_86	10	106.4	9.2 tot 14.1	-
ZN_MAAS_87	10	125.3	9.2 tot 14.1	-
ZN_MAAS_88	10	114.7	9.2 tot 14.1	-
ZN_MAAS_89	10	145.1	9.2 tot 14.1	-
ZN_MAAS_9	10	190.7	39.0 tot 43.9	-
ZN_MAAS_90	10	157.7	9.2 tot 14.1	-
ZN_MAAS_91	10	166.6	9.2 tot 14.1	-

Kenmerken dwarsprofielen oppervlaktewaterlichamen



Rijkswaterstaat
Ministerie van Infrastructuur en Milieu

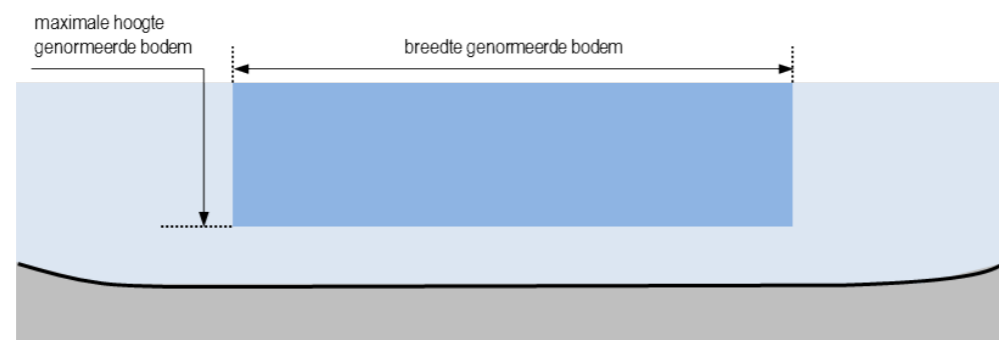
RWS-dienst: Rijkswaterstaat Zuid-Nederland
Waterlichaam: Maas

Identificatie	Type dwarsprofiel	Breedte genormeerde vaarweg [m]	Maximale bodemhoogte(-bereik) genormeerde vaarweg [m NAP]	Opmerkingen
ZN_MAAS_92	10	165.4	9.2 tot 14.1	-
ZN_MAAS_93	10	130.5	9.2 tot 14.1	-
ZN_MAAS_94	10	147.1	9.2 tot 14.1	-
ZN_MAAS_95	10	150.5	9.2 tot 14.1	-
ZN_MAAS_96	10	147.3	9.2 tot 14.1	-
ZN_MAAS_97	10	151.4	9.2 tot 14.1	-
ZN_MAAS_98	10	137.6	9.2 tot 14.1	-
ZN_MAAS_99	10	139.6	9.2 tot 14.1	-
ZN_MAAS_H1	8	354.1	-2.1 tot 7.7	rijksvluchthaven Heijen
ZN_MAAS_H2	9	75.2	-1.0	jachthaven de Litshe Ham
ZN_MAAS_H3	8	135.8	4.9 tot 7.7	haven oude maasarm Boxmeer
ZN_MAAS_H4	8	103.8	-1.0 tot 4.6	haven oude maasarm Lithoijen

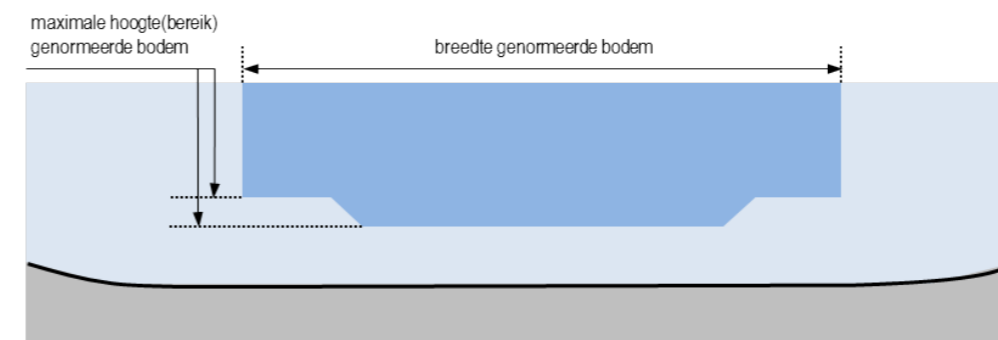


Overzicht dwarsprofieltypen oppervlaktewaterlichamen

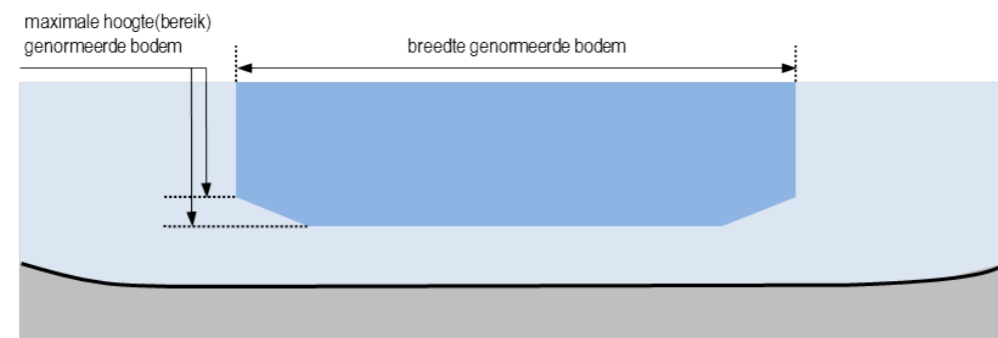
Dwarsprofieltype 1



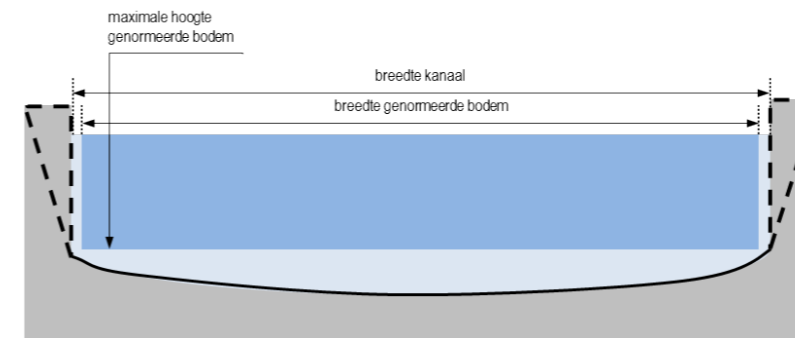
Dwarsprofieltype 3



Dwarsprofieltype 2



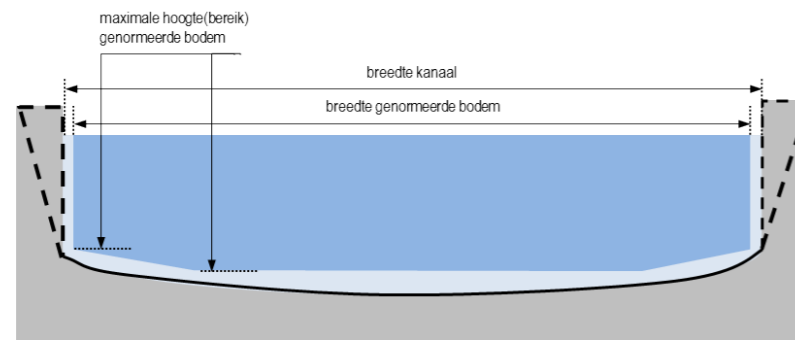
Dwarsprofieltype 4



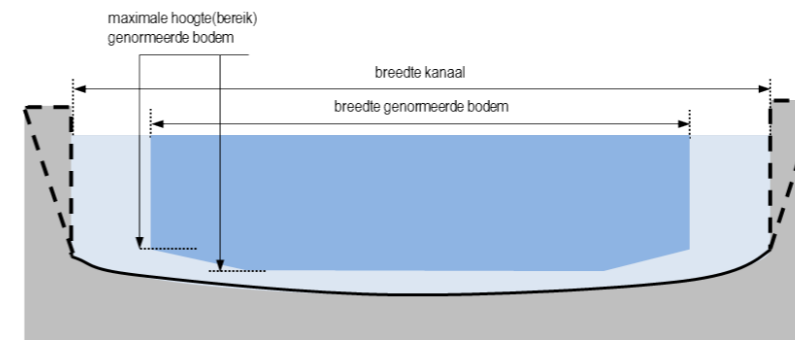


Overzicht dwarsprofieltypen oppervlaktewaterlichamen

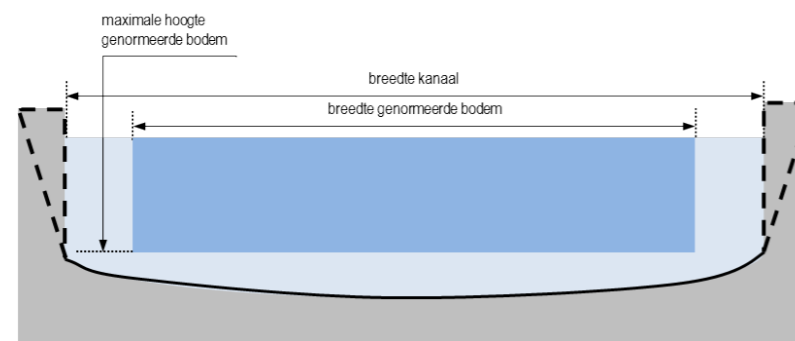
Dwarsprofieltype 5



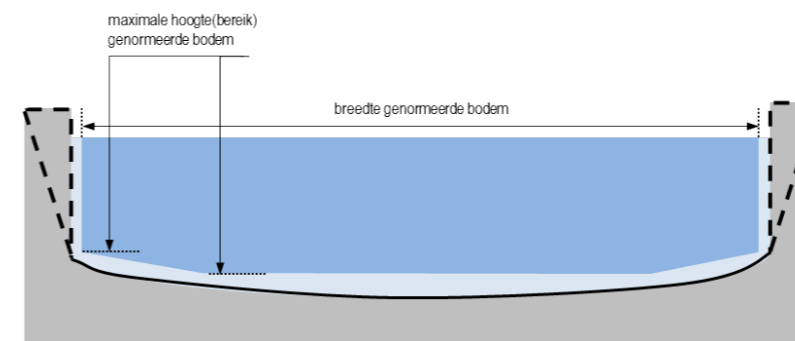
Dwarsprofieltype 7



Dwarsprofieltype 6



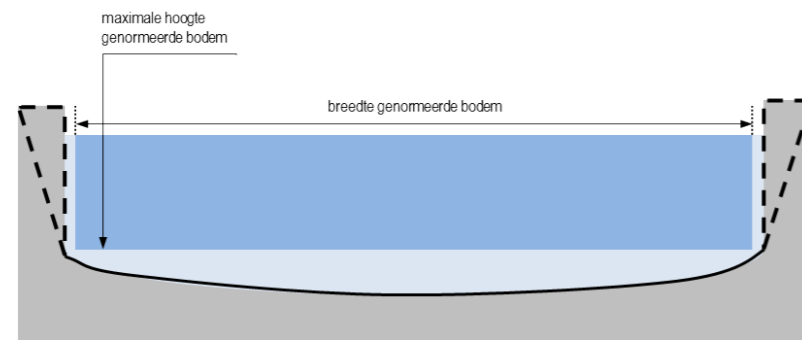
Dwarsprofieltype 8



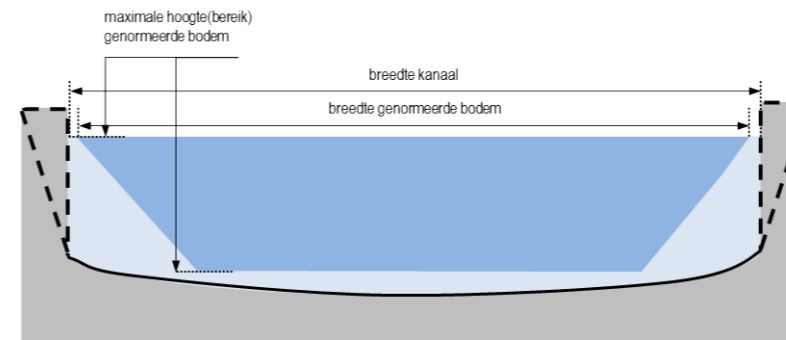


Overzicht dwarsprofieltypen oppervlaktewaterlichamen

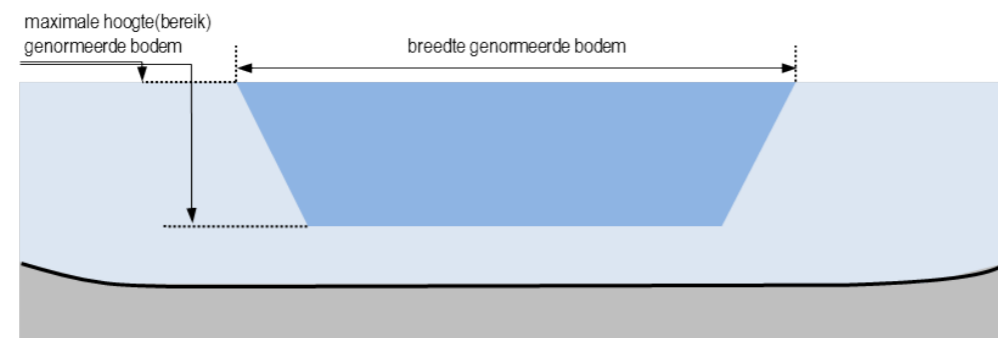
Dwarsprofieltype 9



Dwarsprofieltype 11



Dwarsprofieltype 10



Dwarsprofieltype 12

