






 Rijkswaterstaat
 Ministerie van Infrastructuur en Milieu

Legger Rijkswaterstaatswerken Waterwet - Overzichtskaart
Bergsche Maas
 Rijkswaterstaat Zuid-Nederland
 Versie: 2.0
 Status: Definitief
 Datum: 13 oktober 2014

Kaartblad A

0 ————— 5.000 m
 schaal 1:100.000 (A3)

Legenda

-  Grens oppervlaktewaterlichaam
-  Kaartbladindeling met kaartbladnummer
-  Water
-  Vrijstelling vergunningplicht gebruik waterstaatswerken

