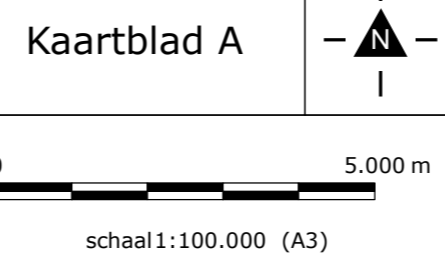


Legger Rijkswaterstaatswerken Waterwet - Overzichtskaart





Afgedamde Maas

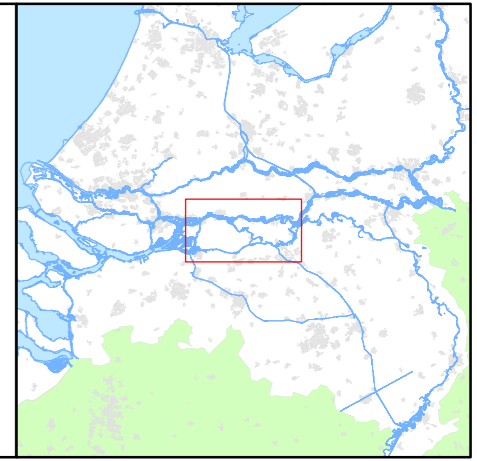
Rijkswaterstaat Zuid-Nederland

Versie: 2.0  
 Status: Definitief  
 Datum: 13 oktober 2014



Legenda

-  Grens oppervlaktewaterlichaam
-  Kaartbladindeling met kaartbladnummer
-  Water
-  Vrijstelling vergunningplicht gebruik waterstaatswerken



Top250 vector © Kadaster  
 Kaartgegevens © Openstreetmap deelnemers, CC-BY-SA