

Kenmerken dwarsprofielen oppervlaktewaterlichamen



Rijkswaterstaat  
Ministerie van Infrastructuur en Milieu

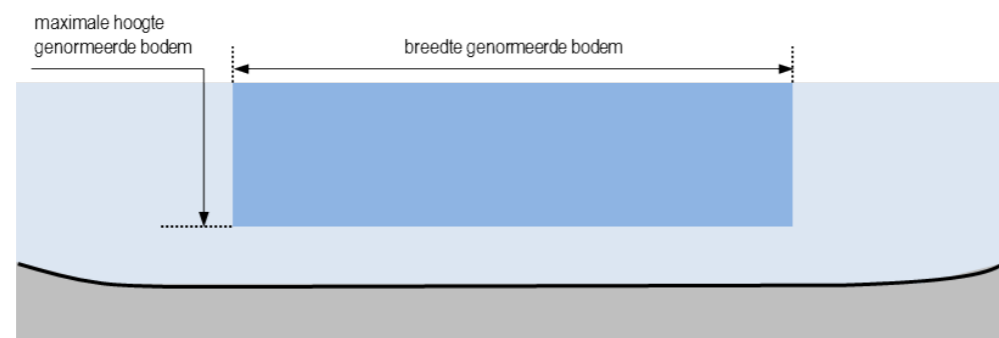
RWS-dienst: Rijkswaterstaat Zuid-Nederland  
Waterlichaam: Afgedamde Maas

Identificatie	Type dwarsprofiel	Breedte genormeerde vaarweg [m]	Maximale bodemhoogte(-bereik) genormeerde vaarweg [m NAP]	Opmerkingen
ZN_AFMA_229	1	25.0	-2.9	
ZN_AFMA_230	1	25.0	-2.9	
ZN_AFMA_231a	1	59.3	-2.9	
ZN_AFMA_231b	1	25.1	-2.9	
ZN_AFMA_232a	1	70.0	-2.9	
ZN_AFMA_232b	1	25.1	-2.9	
ZN_AFMA_233	1	95.3	-2.9	
ZN_AFMA_234	1	100.0	-2.9	
ZN_AFMA_235	1	100.4	-2.9	
ZN_AFMA_236	1	100.0	-2.9	
ZN_AFMA_237	1	100.0	-2.9	
ZN_AFMA_238	1	100.9	-2.9	
ZN_AFMA_239	1	98.3	-2.9	
ZN_AFMA_240	1	100.0	-2.9	
ZN_AFMA_241	1	87.8	-2.9	
ZN_AFMA_242	1	100.0	-2.9	
ZN_AFMA_243a	1	49.4	-2.9	
ZN_AFMA_243b	1	39.0	-2.9	
ZN_AFMA_244	1	100.0	-2.9	
ZN_AFMA_245	1	100.0	-2.9	
ZN_AFMA_246	1	93.4	-2.9	
ZN_AFMA_247	1	56.4	-2.9	

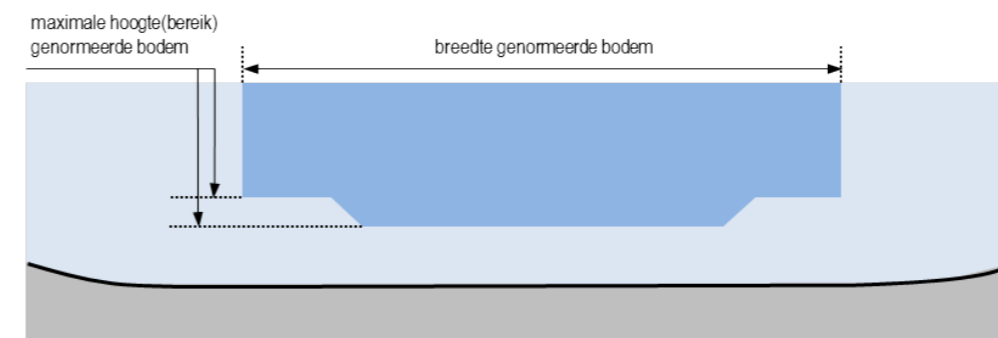


### Overzicht dwarsprofieltypen oppervlaktewaterlichamen

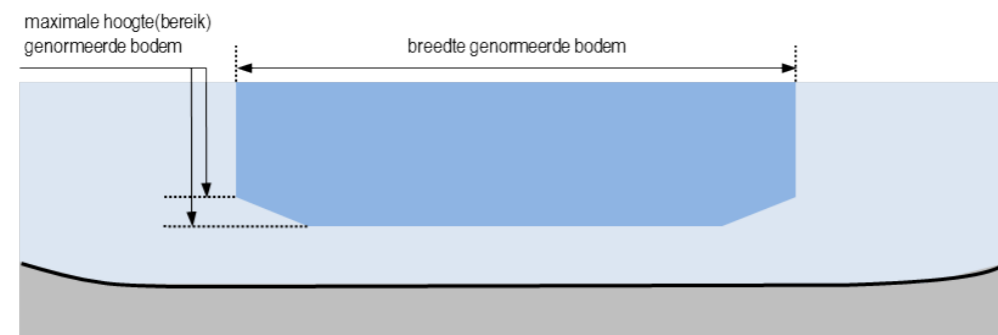
Dwarsprofieltype 1



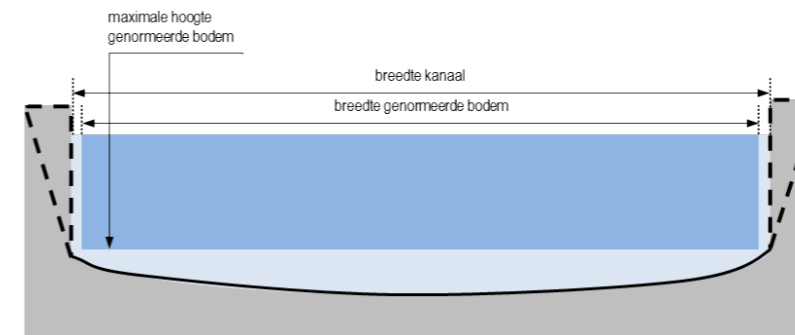
Dwarsprofieltype 3



Dwarsprofieltype 2



Dwarsprofieltype 4



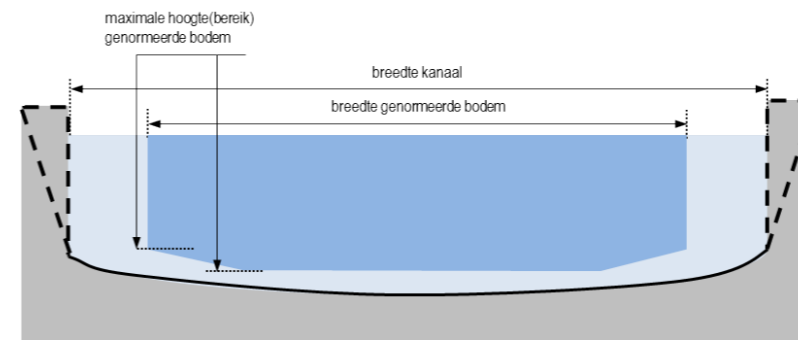


Overzicht dwarsprofieltypen oppervlaktewaterlichamen

Dwarsprofieltype 5



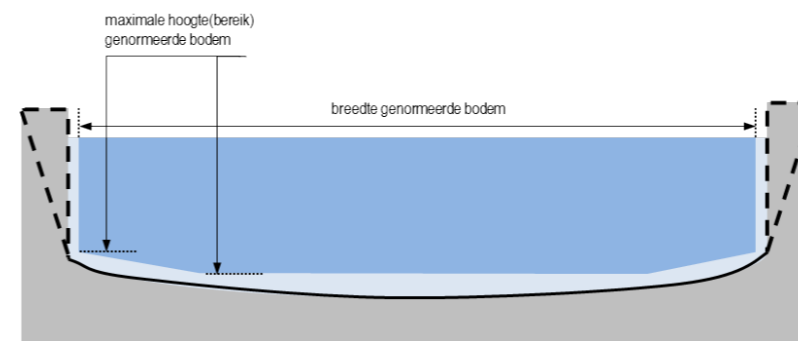
Dwarsprofieltype 7



Dwarsprofieltype 6



Dwarsprofieltype 8



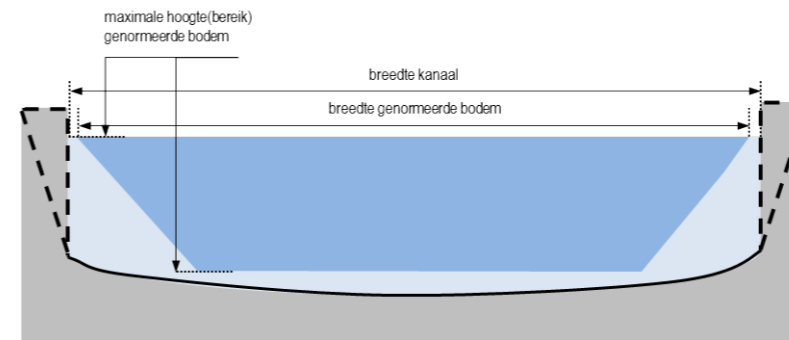


Overzicht dwarsprofieltypen oppervlaktewaterlichamen

Dwarsprofieltype 9



Dwarsprofieltype 11



Dwarsprofieltype 10



Dwarsprofieltype 12

