

Kenmerken dwarsprofielen oppervlaktewaterlichamen



Rijkswaterstaat
Ministerie van Infrastructuur en Milieu

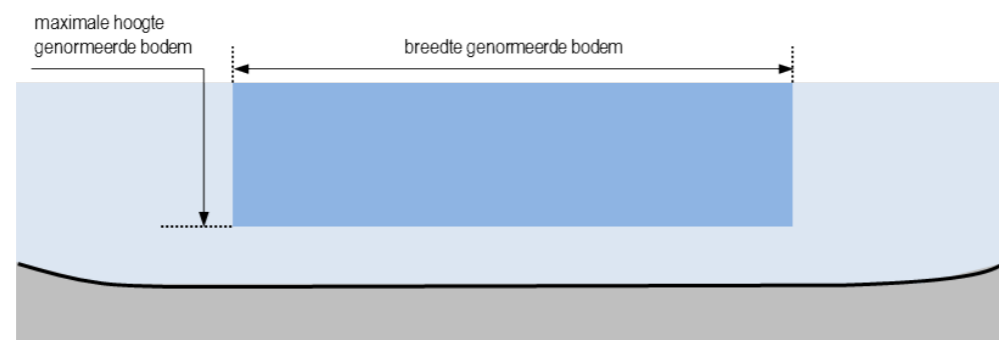
RWS-dienst: Rijkswaterstaat Zuid-Nederland
Waterlichaam: Oude Maasje en Zuiderkanaal

Identificatie	Type dwarsprofiel	Breedte genormeerde vaarweg [m]	Breedte kanaal [m]	Maximale bodemhoogte(-bereik) genormeerde vaarweg [m NAP]	Opmerkingen
ZN_OMZK_10	7	22.8	67.2	-3.07 tot -1.22	-
ZN_OMZK_11	7	22.8	62.3	-3.07 tot -1.22	-
ZN_OMZK_12	7	22.8	61.6	-3.07 tot -1.22	-
ZN_OMZK_13	7	39.5	70.1	-3.07 tot -1.62	-
ZN_OMZK_14	7	39.5	108.6	-3.07 tot -1.62	-
ZN_OMZK_15	7	39.5	104.0	-3.07 tot -1.62	-
ZN_OMZK_16	7	39.5	115.8	-3.07 tot -1.62	-
ZN_OMZK_7	7	22.8	27.9	-3.07 tot -1.22	-
ZN_OMZK_9	7	22.8	33.3	-3.07 tot -1.22	-

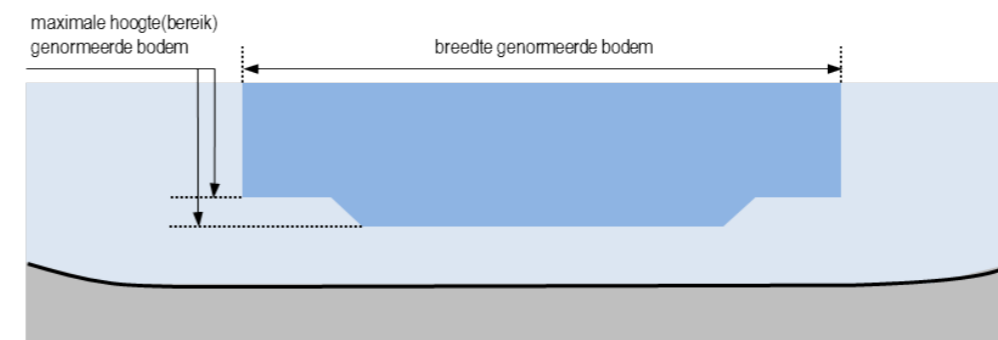


Overzicht dwarsprofieltypen oppervlaktewaterlichamen

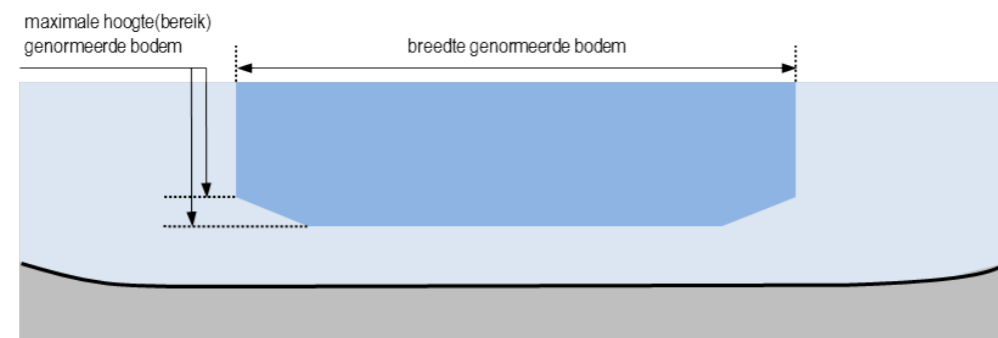
Dwarsprofieltype 1



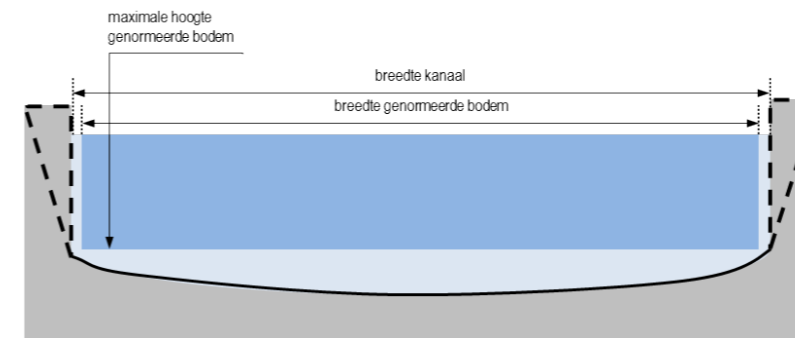
Dwarsprofieltype 3



Dwarsprofieltype 2



Dwarsprofieltype 4



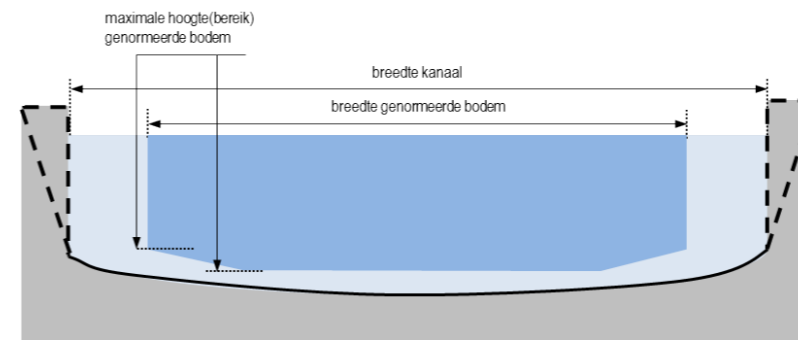


Overzicht dwarsprofieltypen oppervlaktewaterlichamen

Dwarsprofieltype 5



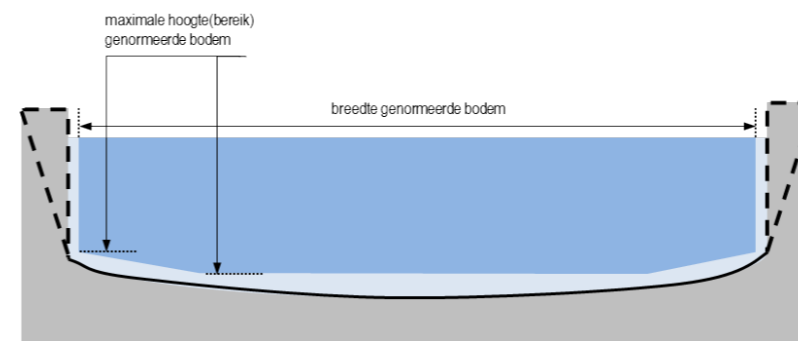
Dwarsprofieltype 7



Dwarsprofieltype 6



Dwarsprofieltype 8



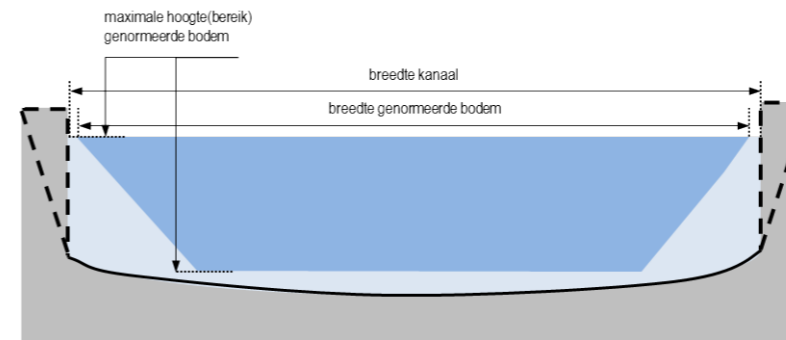


Overzicht dwarsprofieltypen oppervlaktewaterlichamen

Dwarsprofieltype 9



Dwarsprofieltype 11



Dwarsprofieltype 10



Dwarsprofieltype 12

