

Top10NL © Kadaster



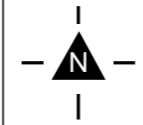
Legger Rijkswaterstaatswerken Waterwet - bovenaanzicht

Julianakanaal

Rijkswaterstaat Zuid-Nederland

Versie: 2.0
Status: Definitief
Datum: 13 oktober 2014

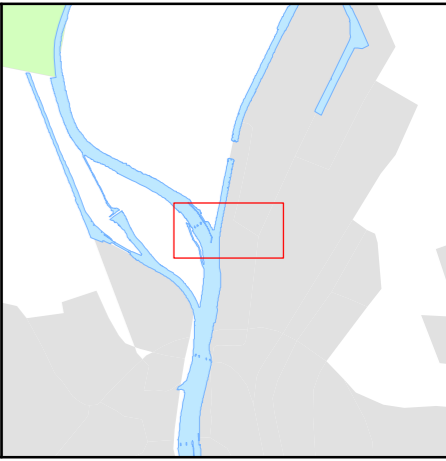
Kaartblad 13



schaal 1:2.500 (A3)

Legenda

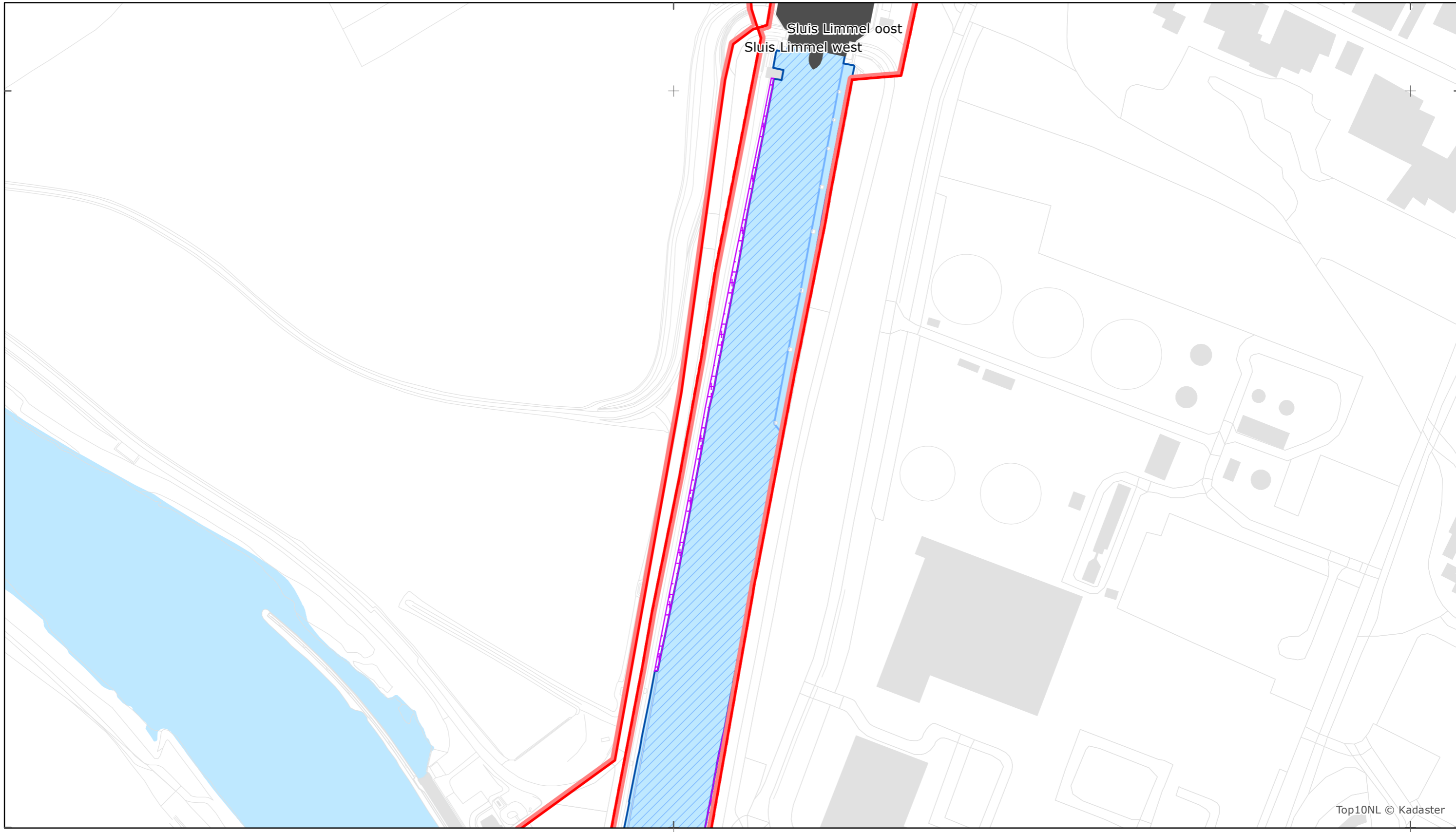
Overige legenda-eenheden op blad 'overkoepelende legenda'



177000

177500

320500



Top10NL © Kadaster



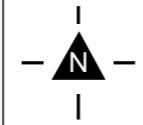
Legger Rijkswaterstaatswerken Waterwet - bovenaanzicht

Julianakanaal

Rijkswaterstaat Zuid-Nederland

Versie: 2.0
 Status: Definitief
 Datum: 13 oktober 2014

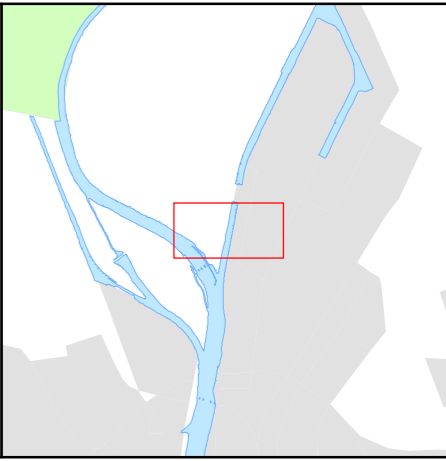
Kaartblad 14



schaal 1:2.500 (A3)

Legenda

Overige legenda-eenheden op blad 'overkoepelende legenda'



320000



Top10NL © Kadaster



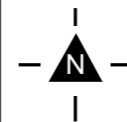
Legger Rijkswaterstaatswerken Waterwet - bovenaanzicht

Julianakanaal

Rijkswaterstaat Zuid-Nederland

Versie: 2.0
 Status: Definitief
 Datum: 13 oktober 2014

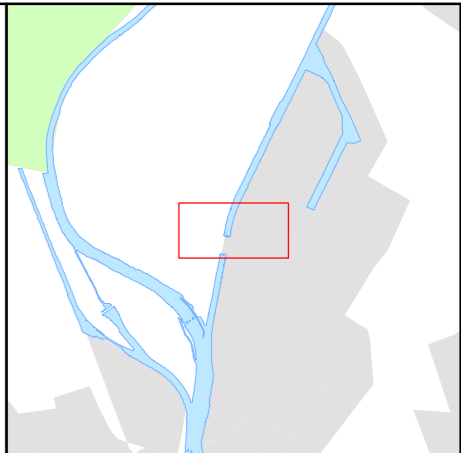
Kaartblad 15



schaal 1:2.500 (A3)

Legenda

Overige legenda-eenheden op blad 'overkoepelende legenda'



177000

177500



ZN_LP_Jkooost.pdf

Top10NL © Kadaster

321000



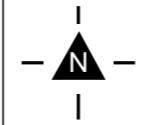
Legger Rijkswaterstaatswerken Waterwet - bovenaanzicht

Julianakanaal

Rijkswaterstaat Zuid-Nederland

Versie: 2.0
Status: Definitief
Datum: 13 oktober 2014

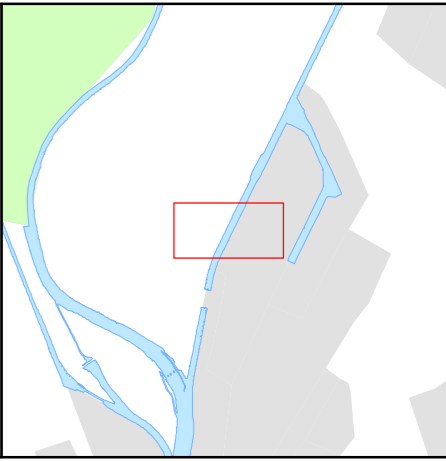
Kaartblad 16

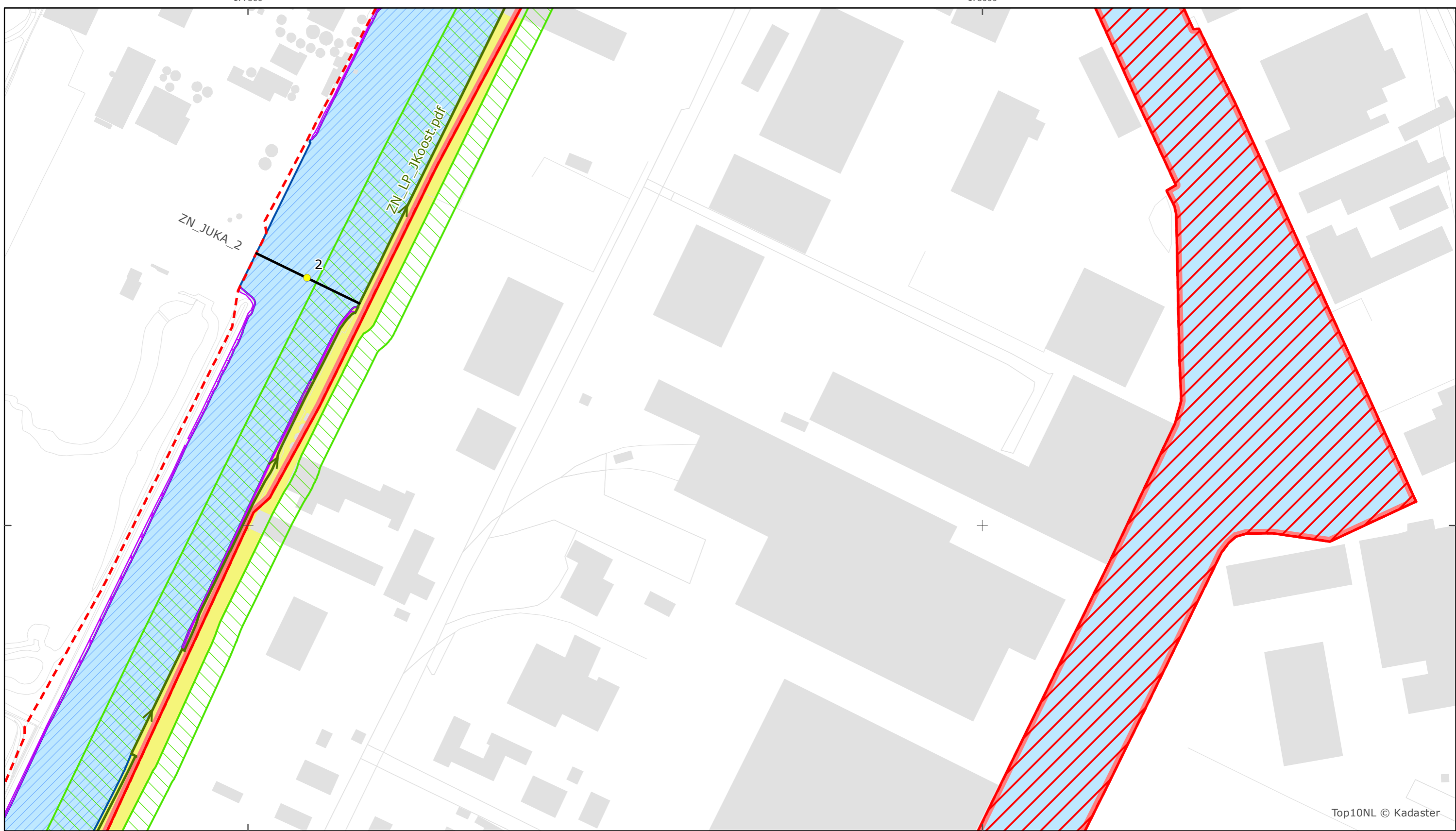


schaal 1:2.500 (A3)

Legenda

Overige legenda-eenheden op blad 'overkoepelende legenda'





Top10NL © Kadaster



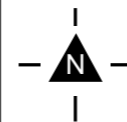
Legger Rijkswaterstaatswerken Waterwet - bovenaanzicht

Julianakanaal

Rijkswaterstaat Zuid-Nederland

Versie: 2.0
 Status: Definitief
 Datum: 13 oktober 2014

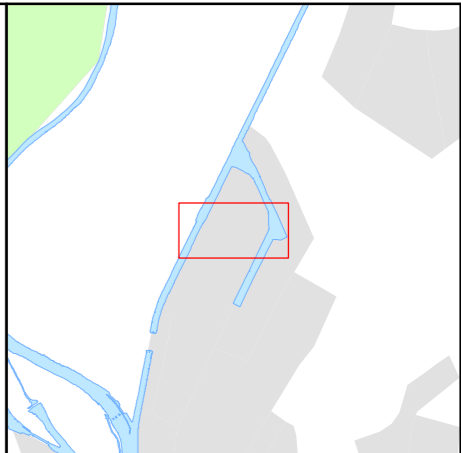
Kaartblad 17



schaal 1:2.500 (A3)

Legenda

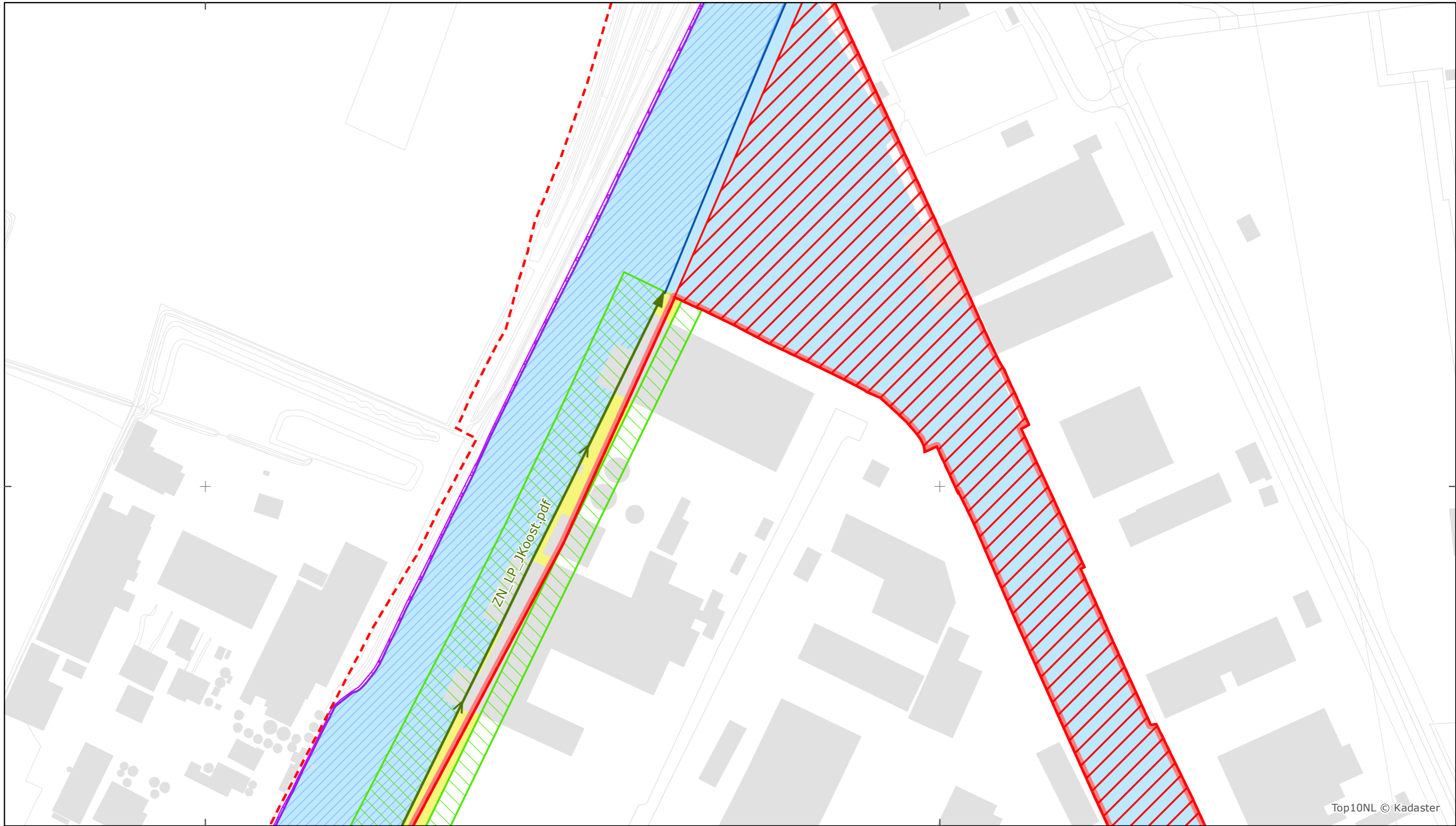
Overige legenda-eenheden op blad 'overkoepelende legenda'



321500

177500

178000



Top10NL © Kadaster

322000



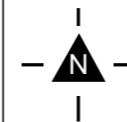
Legger Rijkswaterstaatswerken Waterwet - bovenaanzicht

Julianakanaal

Rijkswaterstaat Zuid-Nederland

Versie: 2.0
 Status: Definitief
 Datum: 13 oktober 2014

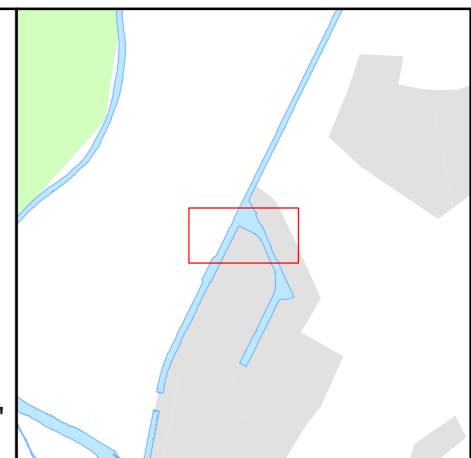
Kaartblad 18



schaal 1:2.500 (A3)

Legenda

Overige legenda-eenheden op blad 'overkoepelende legenda'





Top10NL © Kadaster



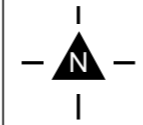
Legger Rijkswaterstaatswerken Waterwet - bovenaanzicht

Julianakanaal

Rijkswaterstaat Zuid-Nederland

Versie: 2.0
Status: Definitief
Datum: 13 oktober 2014

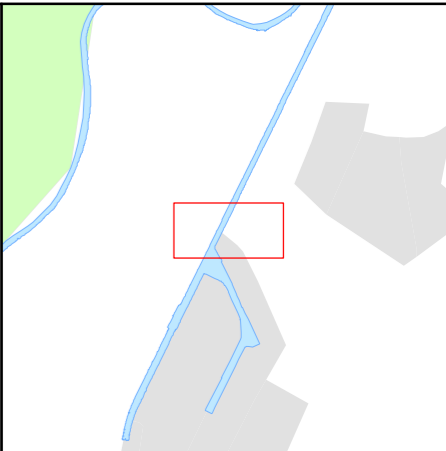
Kaartblad 19



schaal 1:2.500 (A3)

Legenda

Overige legenda-eenheden op blad 'overkoepelende legenda'



178000

178500

323000



Top10NL © Kadaster



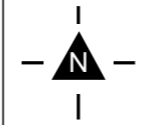
Legger Rijkswaterstaatswerken Waterwet - bovenaanzicht

Julianakanaal

Rijkswaterstaat Zuid-Nederland

Versie: 2.0
 Status: Definitief
 Datum: 13 oktober 2014

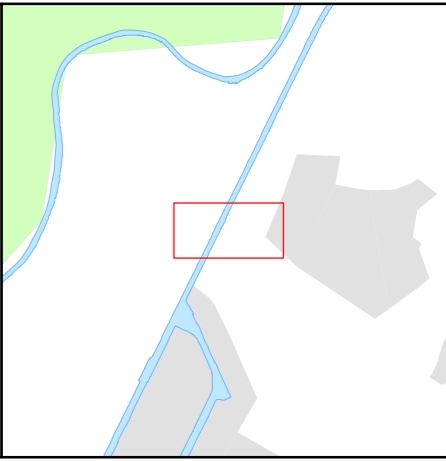
Kaartblad 20



schaal 1:2.500 (A3)

Legenda

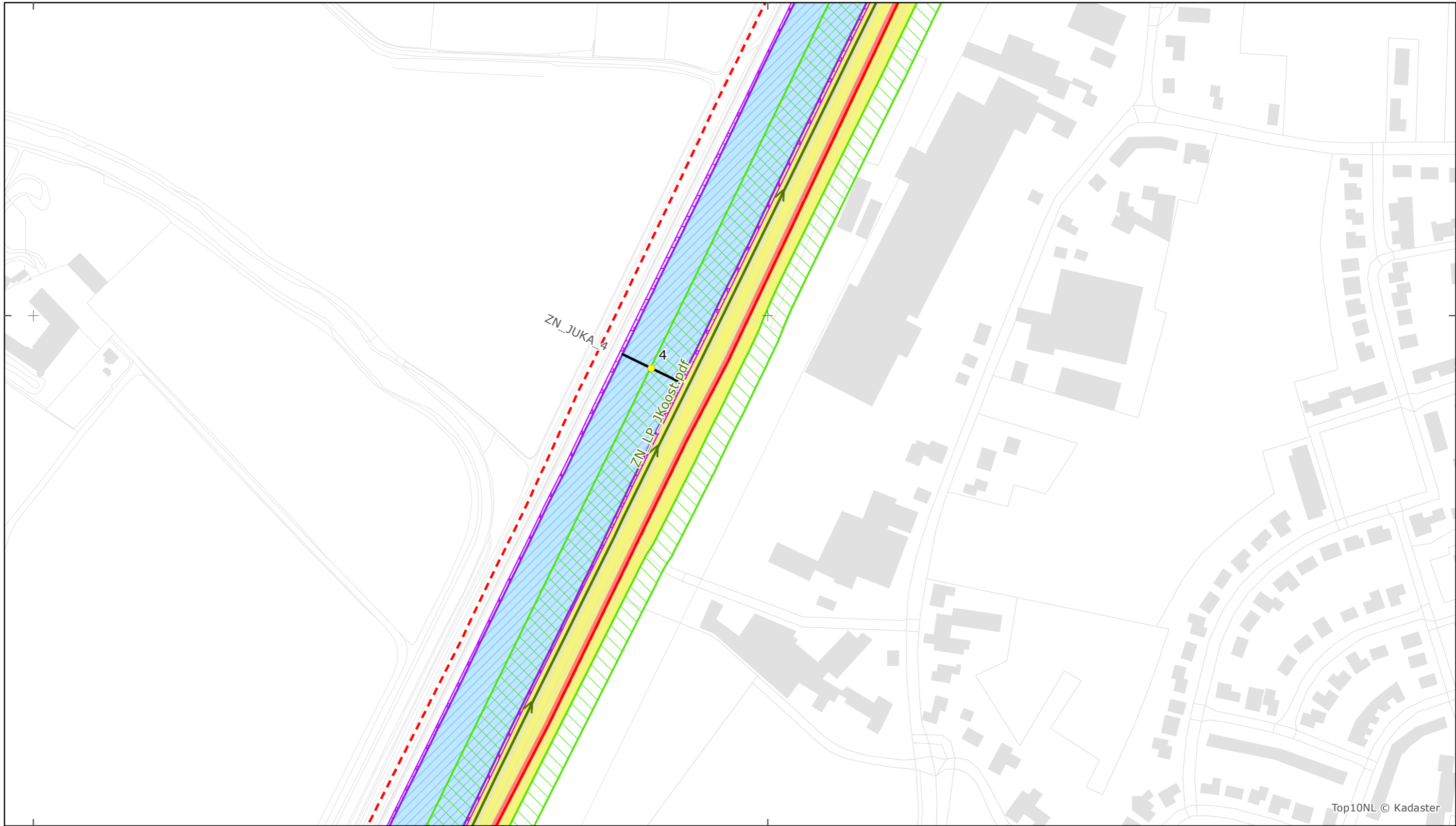
Overige legenda-eenheden op blad 'overkoepelende legenda'



178000

178500

323500



Top10NL © Kadaster



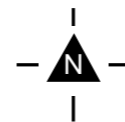
Legger Rijkswaterstaatswerken Waterwet - bovenaanzicht

Julianakanaal

Rijkswaterstaat Zuid-Nederland

Versie: 2.0
 Status: Definitief
 Datum: 13 oktober 2014

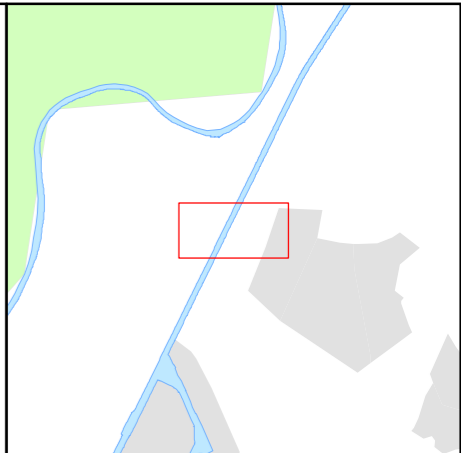
Kaartblad 21



schaal 1:2.500 (A3)

Legenda

Overige legenda-eenheden op blad 'overkoepelende legenda'





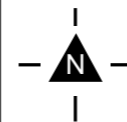
Legger Rijkswaterstaatswerken Waterwet - bovenaanzicht

Julianakanaal

Rijkswaterstaat Zuid-Nederland

Versie: 2.0
Status: Definitief
Datum: 13 oktober 2014

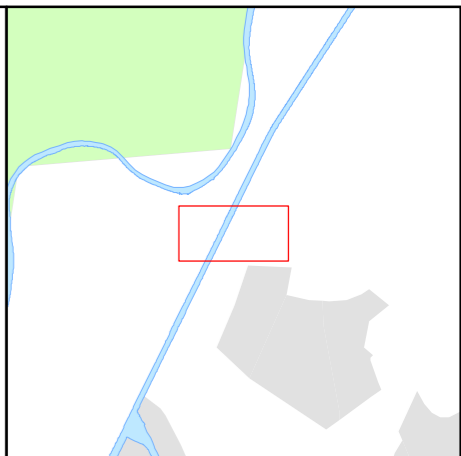
Kaartblad 22



schaal 1:2.500 (A3)

Legenda

Overige legenda-eenheden op blad 'overkoepelende legenda'





Top10NL © Kadaster



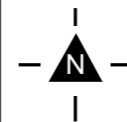
Legger Rijkswaterstaatswerken Waterwet - bovenaanzicht

Julianakanaal

Rijkswaterstaat Zuid-Nederland

Versie: 2.0
 Status: Definitief
 Datum: 13 oktober 2014

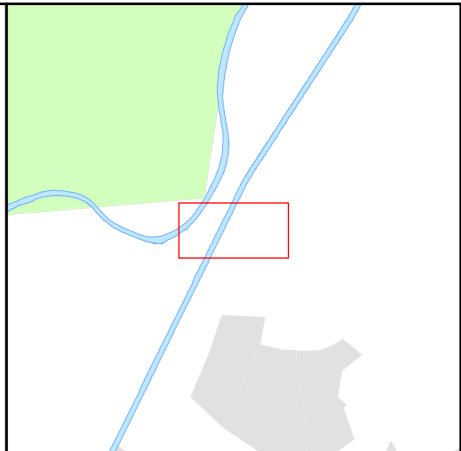
Kaartblad 23

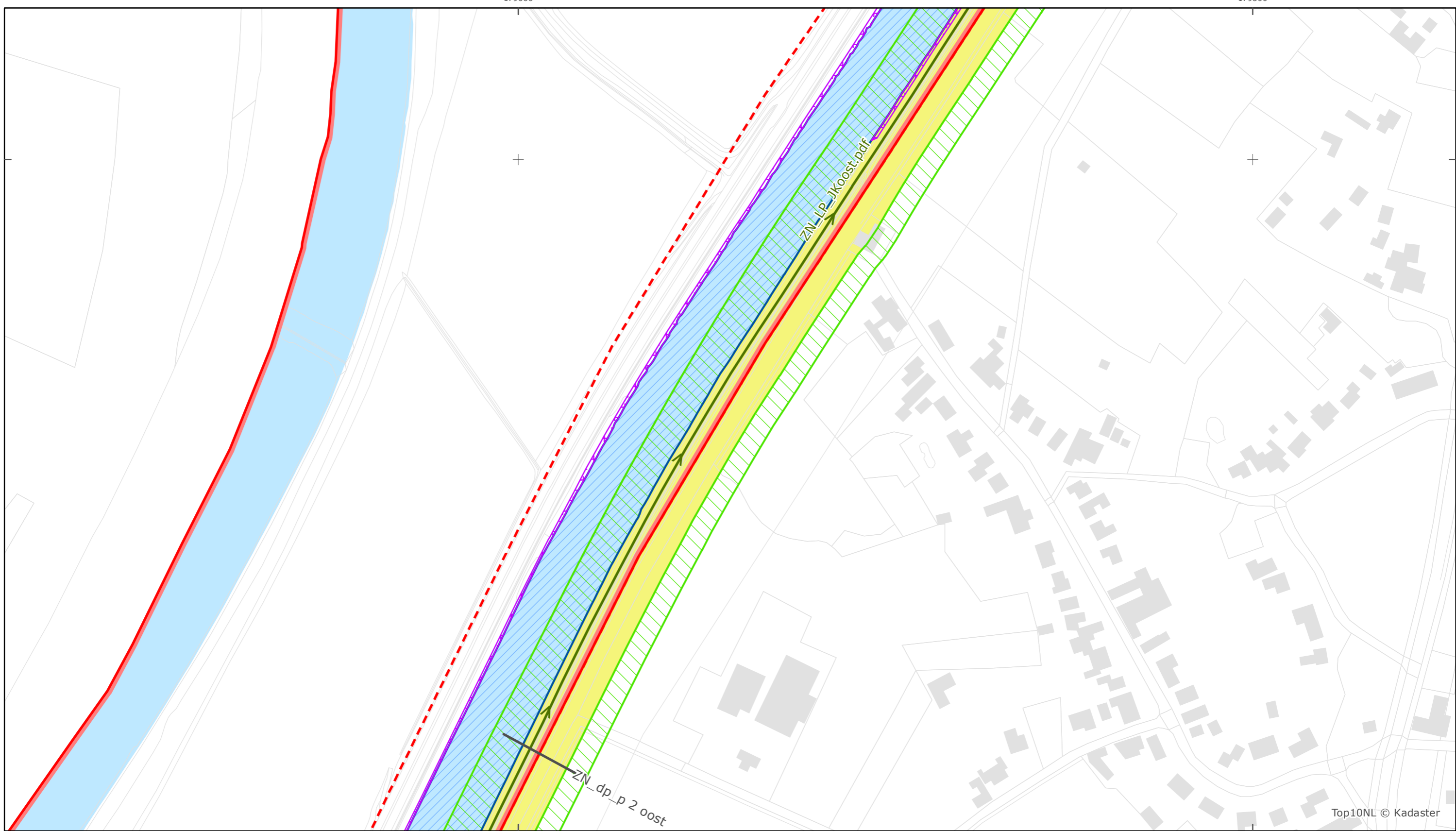


schaal 1:2.500 (A3)

Legenda

Overige legenda-eenheden op blad 'overkoepelende legenda'





Top10NL © Kadaster



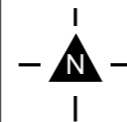
Legger Rijkswaterstaatswerken Waterwet - bovenaanzicht

Julianakanaal

Rijkswaterstaat Zuid-Nederland

Versie: 2.0
 Status: Definitief
 Datum: 13 oktober 2014

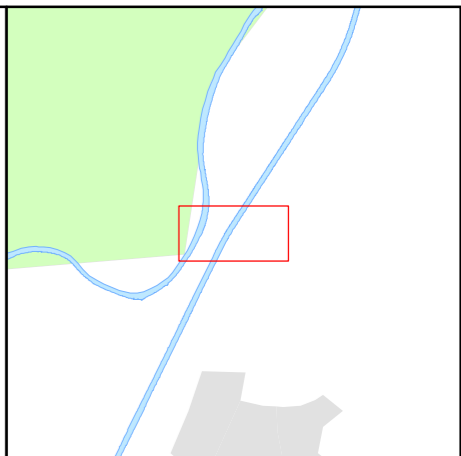
Kaartblad 24

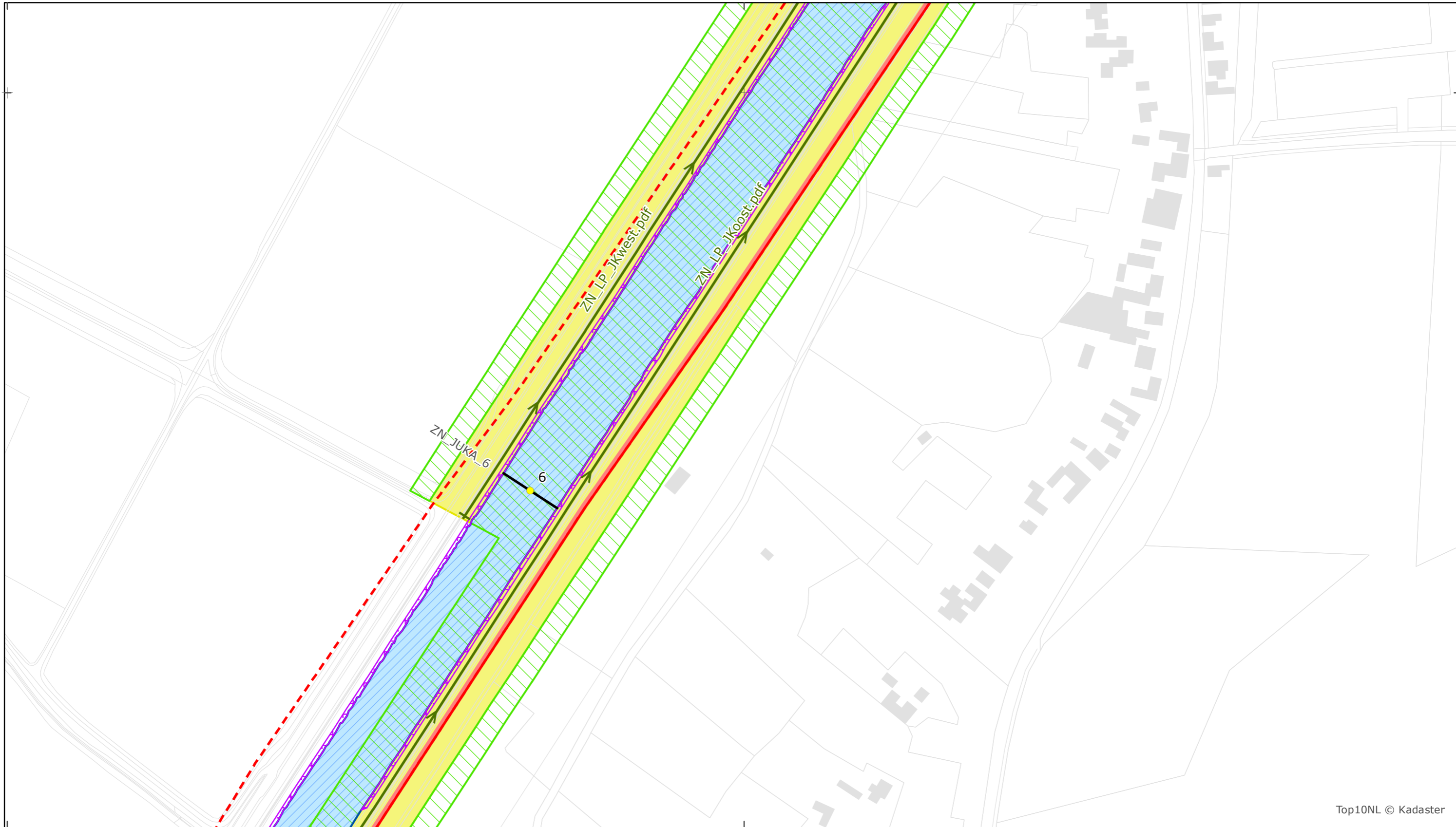


schaal 1:2.500 (A3)

Legenda

Overige legenda-eenheden op blad 'overkoepelende legenda'





Top10NL © Kadaster



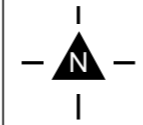
Legger Rijkswaterstaatswerken Waterwet - bovenaanzicht

Julianakanaal

Rijkswaterstaat Zuid-Nederland

Versie: 2.0
Status: Definitief
Datum: 13 oktober 2014

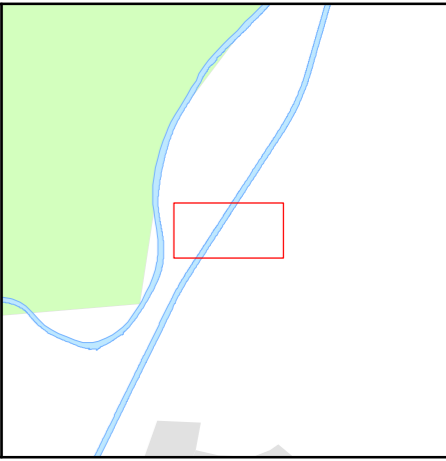
Kaartblad 25

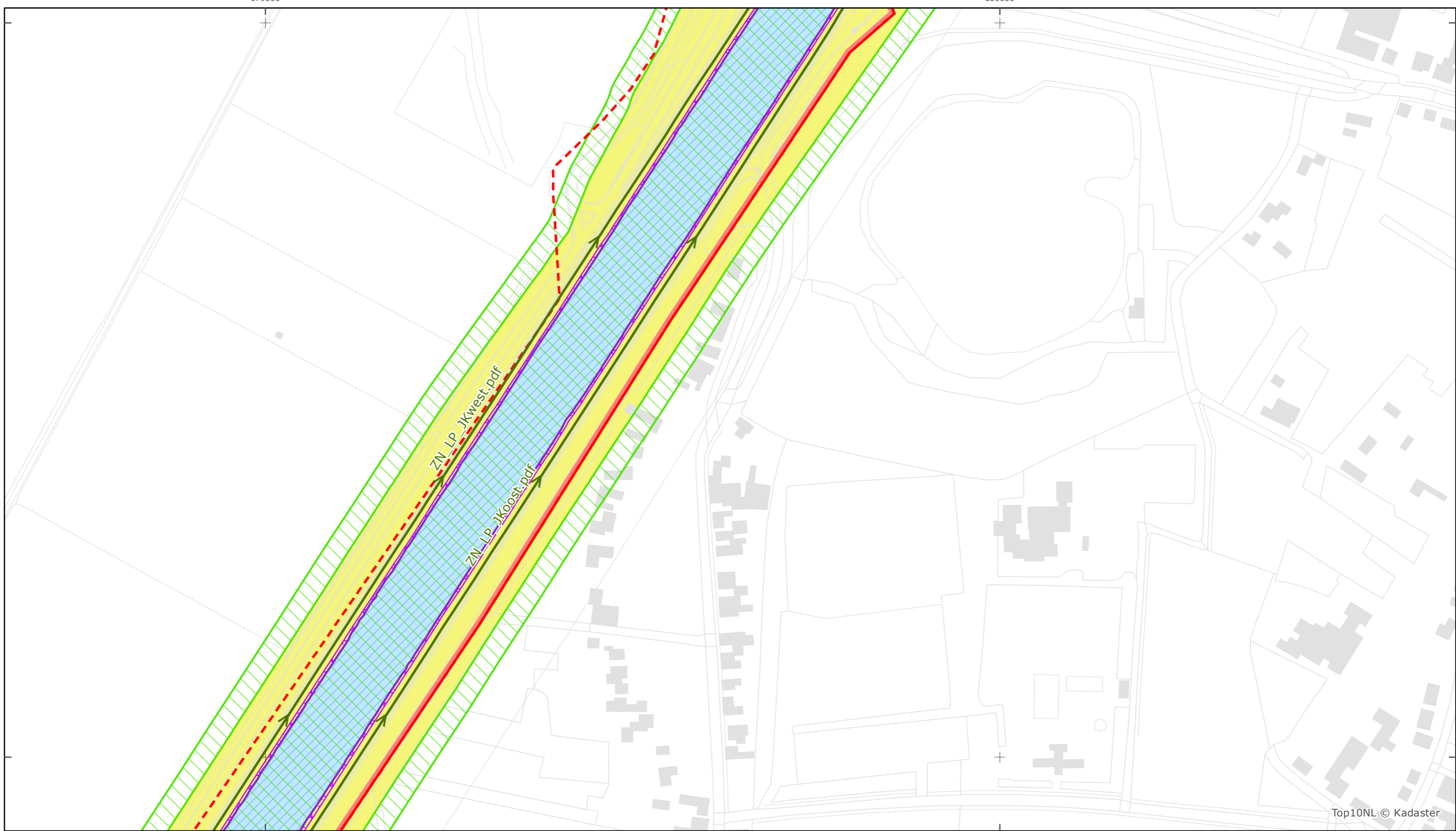


schaal 1:2.500 (A3)

Legenda

Overige legenda-eenheden op blad 'overkoepelende legenda'





Top10NL © Kadaster



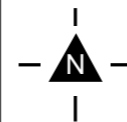
Legger Rijkswaterstaatswerken Waterwet - bovenaanzicht

Julianakanaal

Rijkswaterstaat Zuid-Nederland

Versie: 2.0
 Status: Definitief
 Datum: 13 oktober 2014

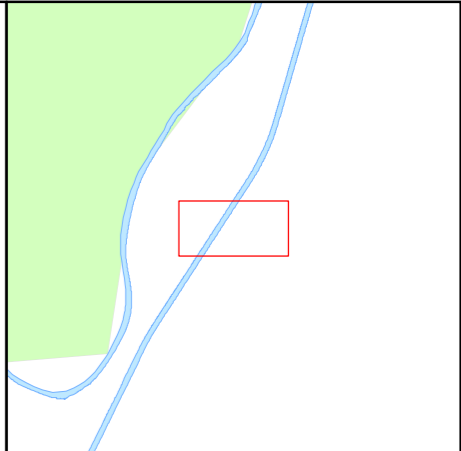
Kaartblad 26

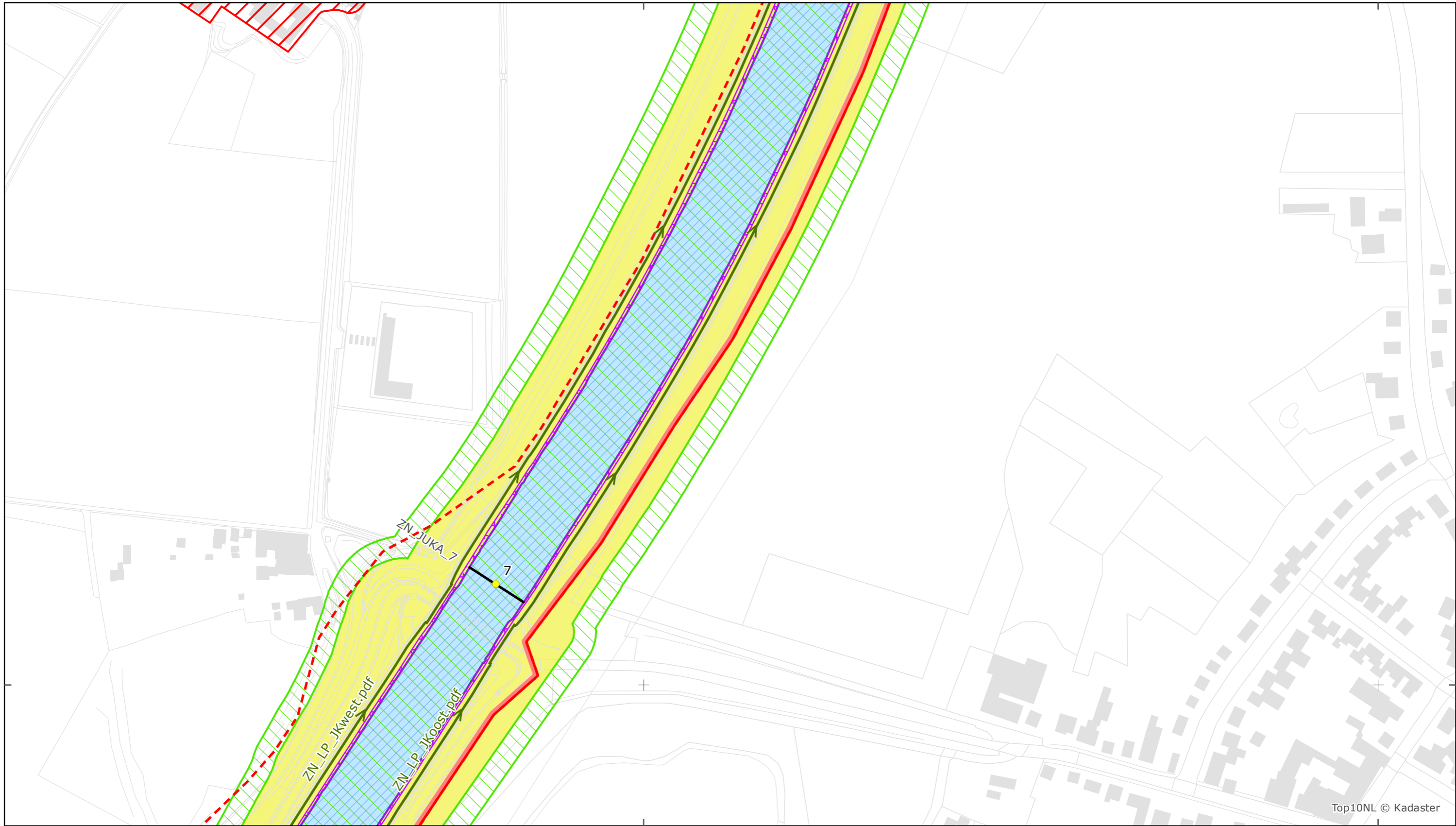


schaal 1:2.500 (A3)

Legenda

Overige legenda-eenheden op blad 'overkoepelende legenda'





Top10NL © Kadaster

326000



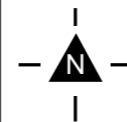
Legger Rijkswaterstaatswerken Waterwet - bovenaanzicht

Julianakanaal

Rijkswaterstaat Zuid-Nederland

Versie: 2.0
Status: Definitief
Datum: 13 oktober 2014

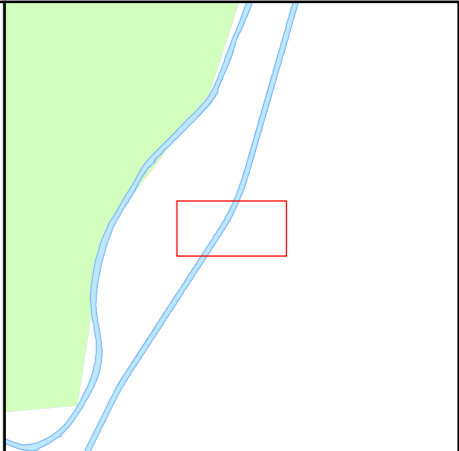
Kaartblad 27



schaal 1:2.500 (A3)

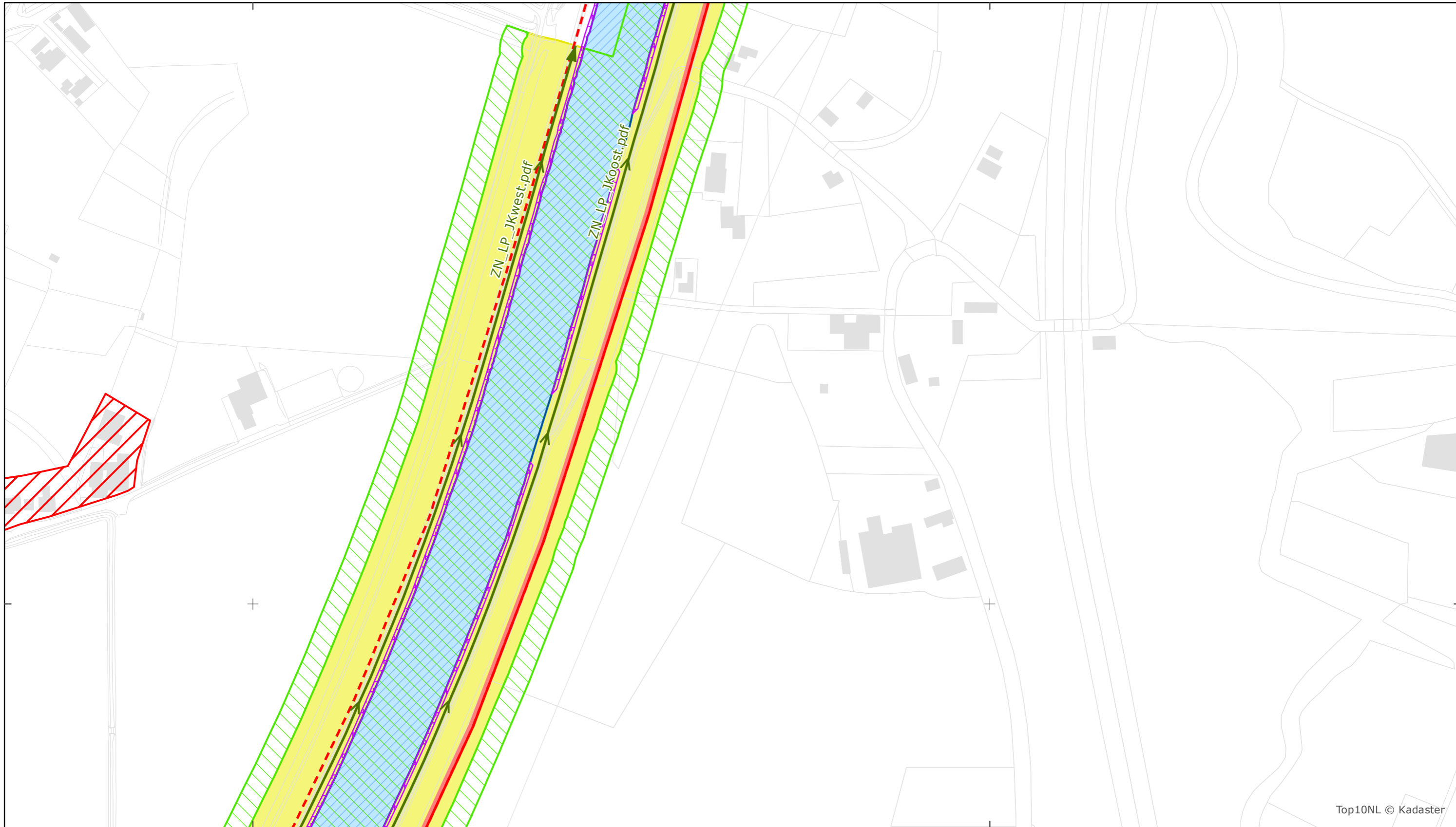
Legenda

Overige legenda-eenheden op blad 'overkoepelende legenda'



180000

180500



Top10NL © Kadaster



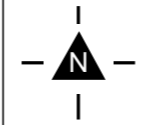
Legger Rijkswaterstaatswerken Waterwet - bovenaanzicht

Julianakanaal

Rijkswaterstaat Zuid-Nederland

Versie: 2.0
Status: Definitief
Datum: 13 oktober 2014

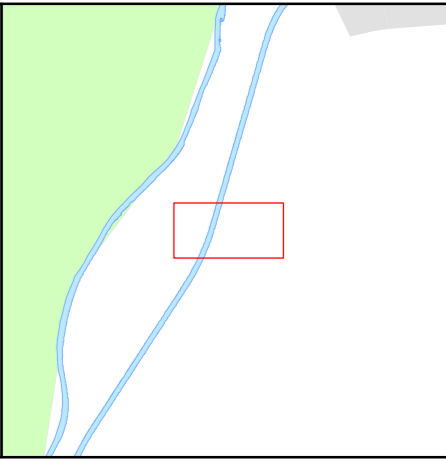
Kaartblad 28



schaal 1:2.500 (A3)

Legenda

Overige legenda-eenheden op blad 'overkoepelende legenda'



326500



Top10NL © Kadaster



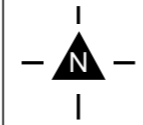
Legger Rijkswaterstaatswerken Waterwet - bovenaanzicht

Julianakanaal

Rijkswaterstaat Zuid-Nederland

Versie: 2.0
Status: Definitief
Datum: 13 oktober 2014

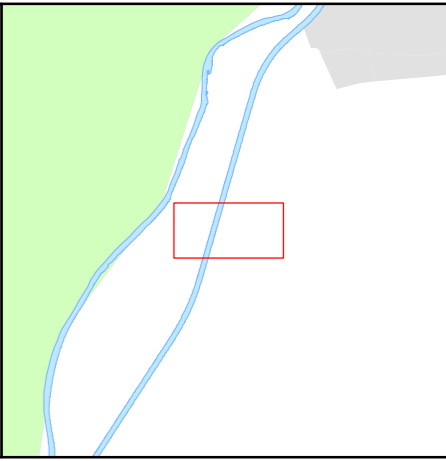
Kaartblad 29

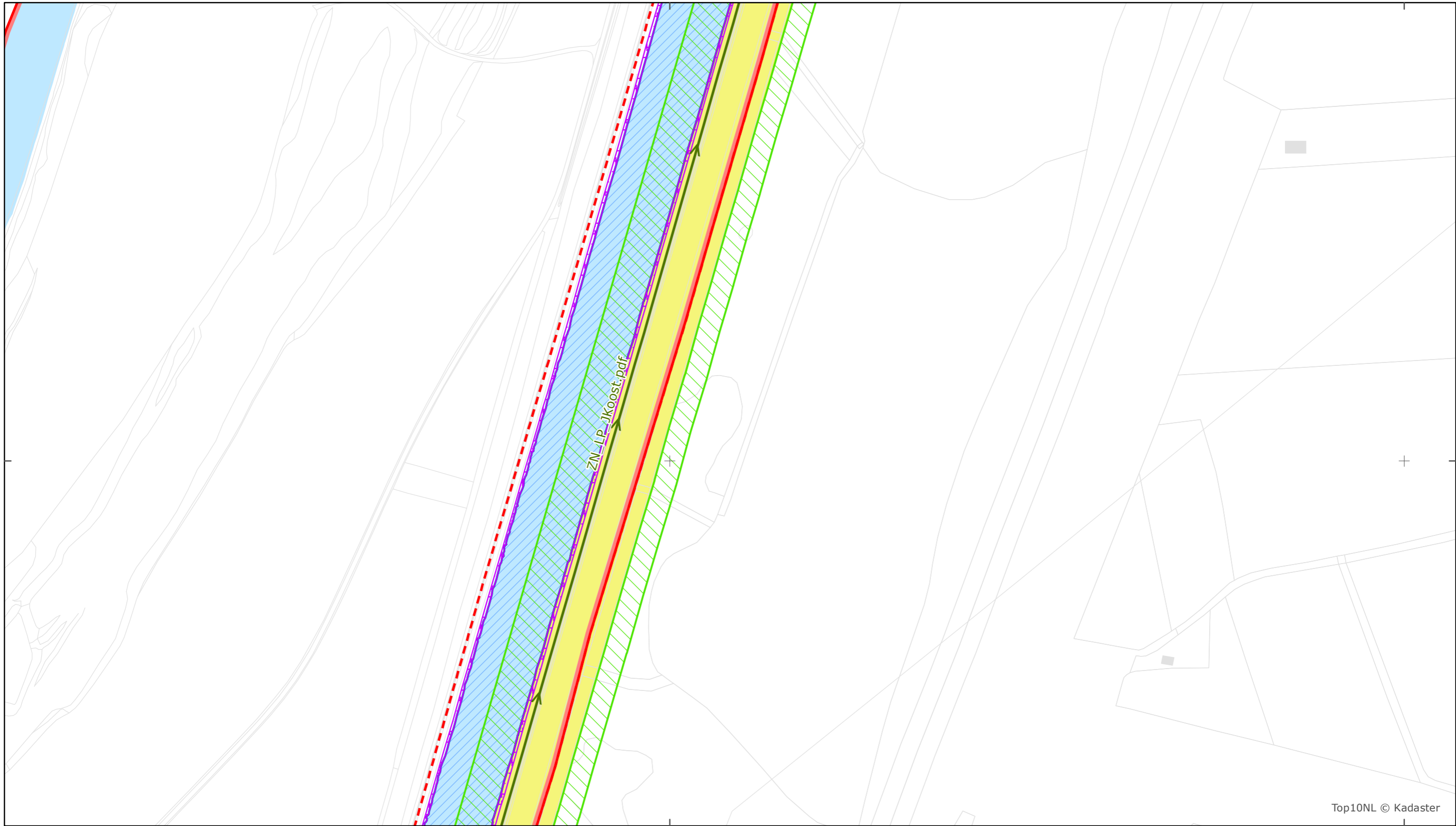


schaal 1:2.500 (A3)

Legenda

Overige legenda-eenheden op blad 'overkoepelende legenda'





Top10NL © Kadaster



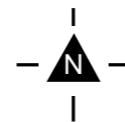
Legger Rijkswaterstaatswerken Waterwet - bovenaanzicht

Julianakanaal

Rijkswaterstaat Zuid-Nederland

Versie: 2.0
Status: Definitief
Datum: 13 oktober 2014

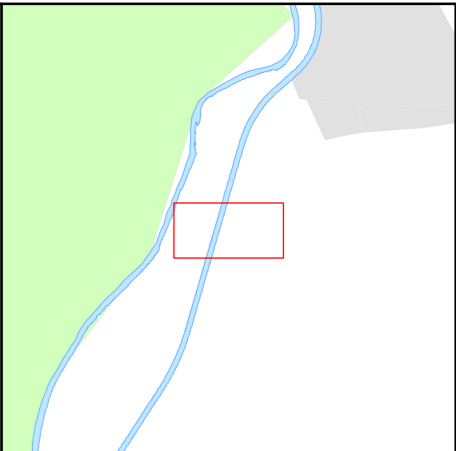
Kaartblad 30



schaal 1:2.500 (A3)

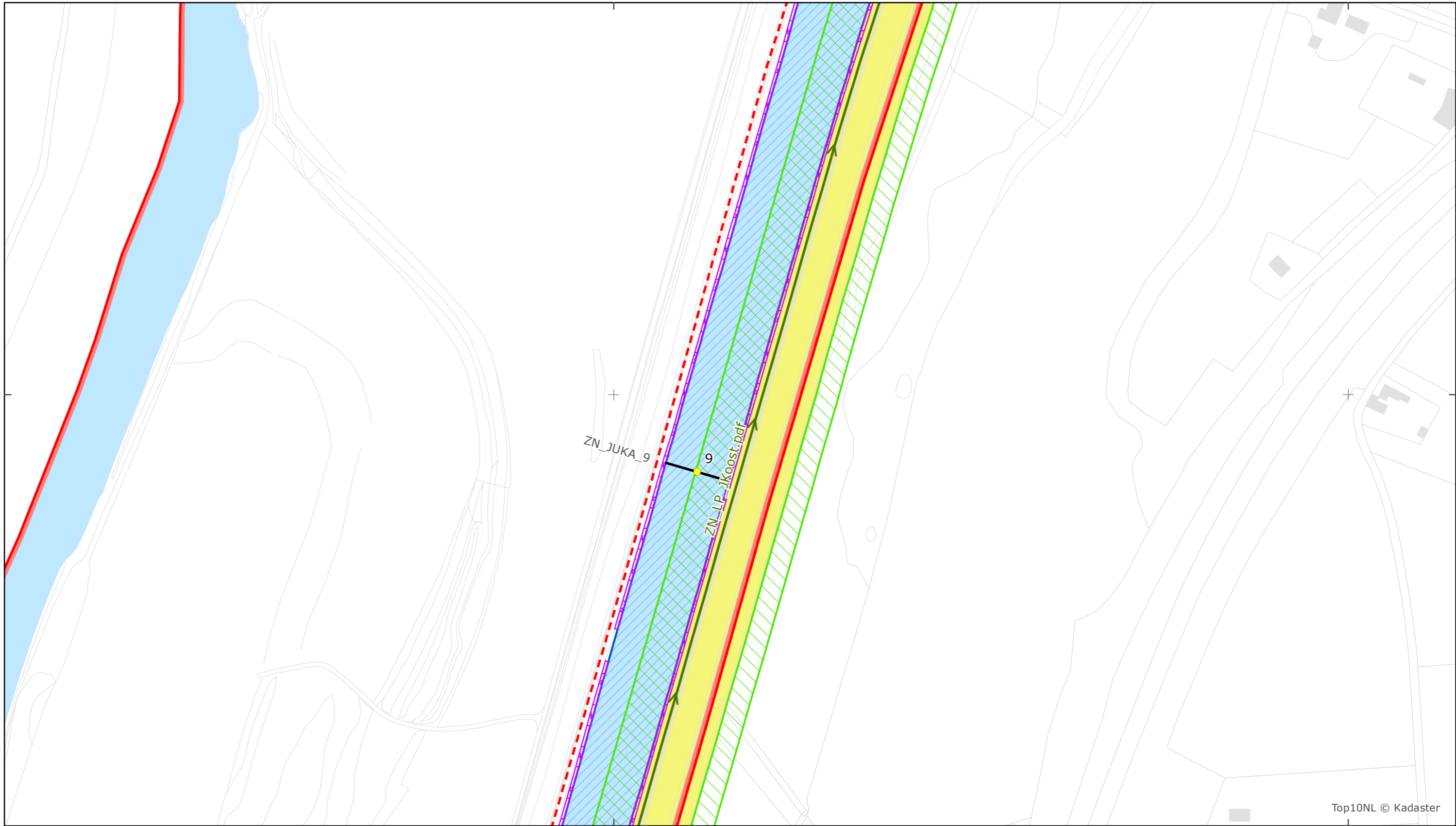
Legenda

Overige legenda-eenheden op blad 'overkoepelende legenda'



180500

181000



Top10NL © Kadaster



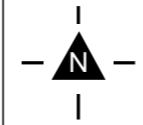
Legger Rijkswaterstaatswerken Waterwet - bovenaanzicht

Julianakanaal

Rijkswaterstaat Zuid-Nederland

Versie: 2.0
Status: Definitief
Datum: 13 oktober 2014

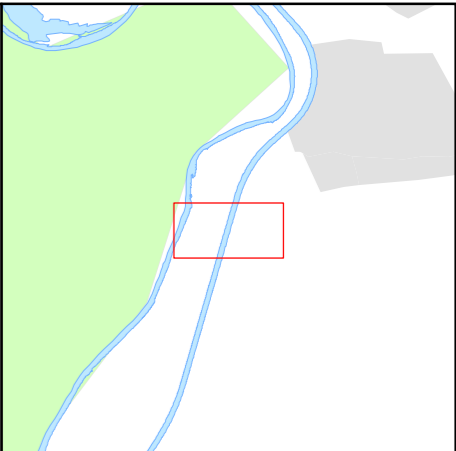
Kaartblad 31



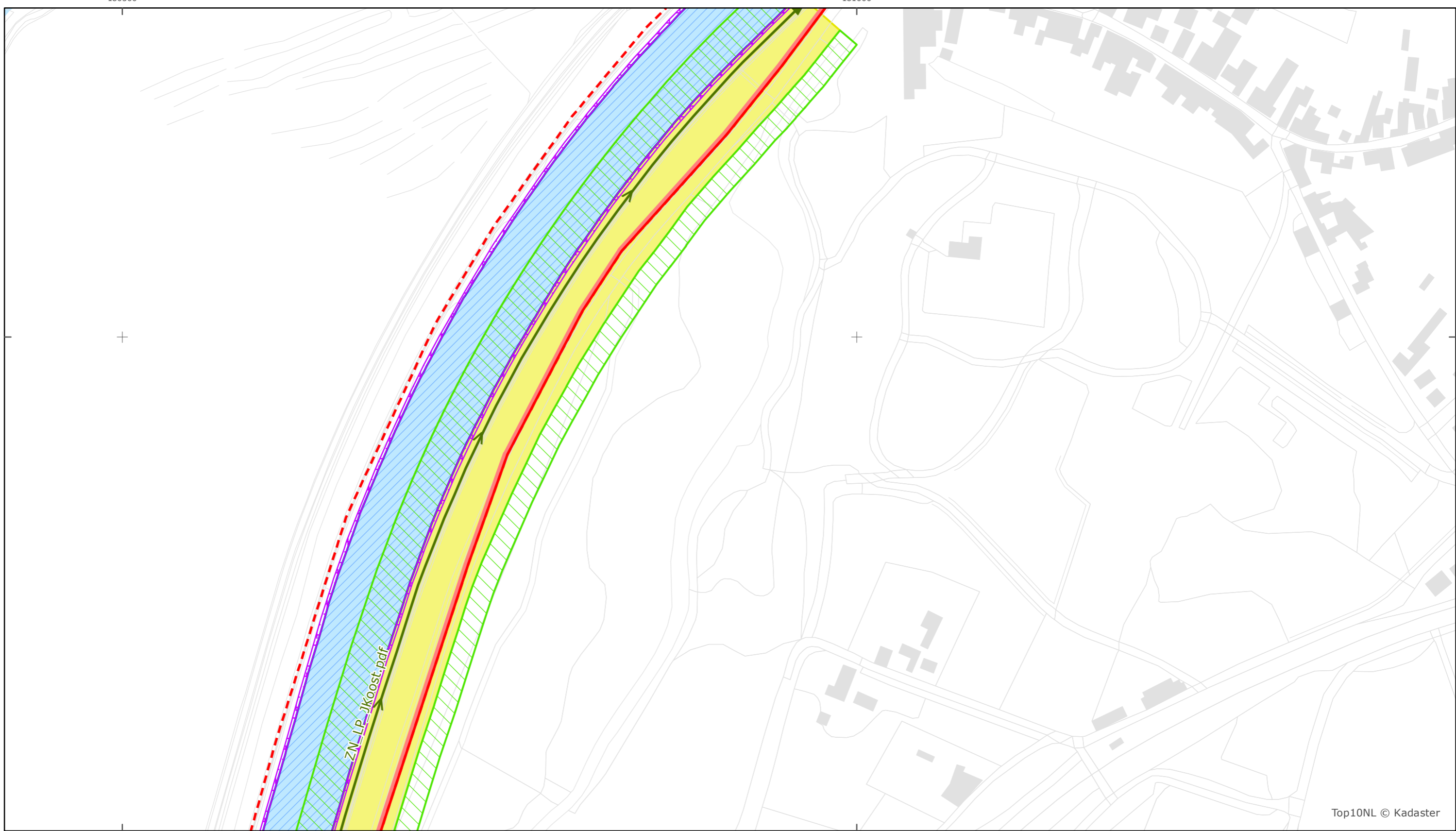
schaal 1:2.500 (A3)

Legenda

Overige legenda-eenheden op blad 'overkoepelende legenda'



328000



Top10NL © Kadaster



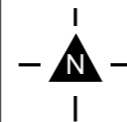
Legger Rijkswaterstaatswerken Waterwet - bovenaanzicht

Julianakanaal

Rijkswaterstaat Zuid-Nederland

Versie: 2.0
 Status: Definitief
 Datum: 13 oktober 2014

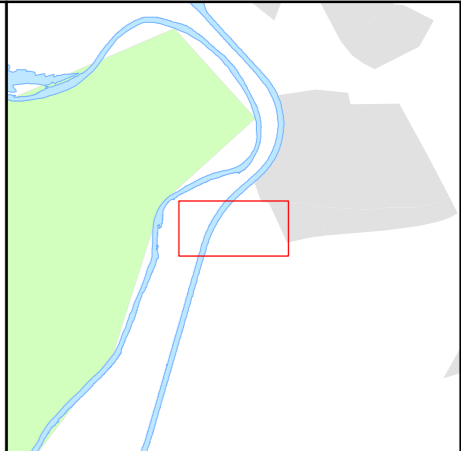
Kaartblad 32

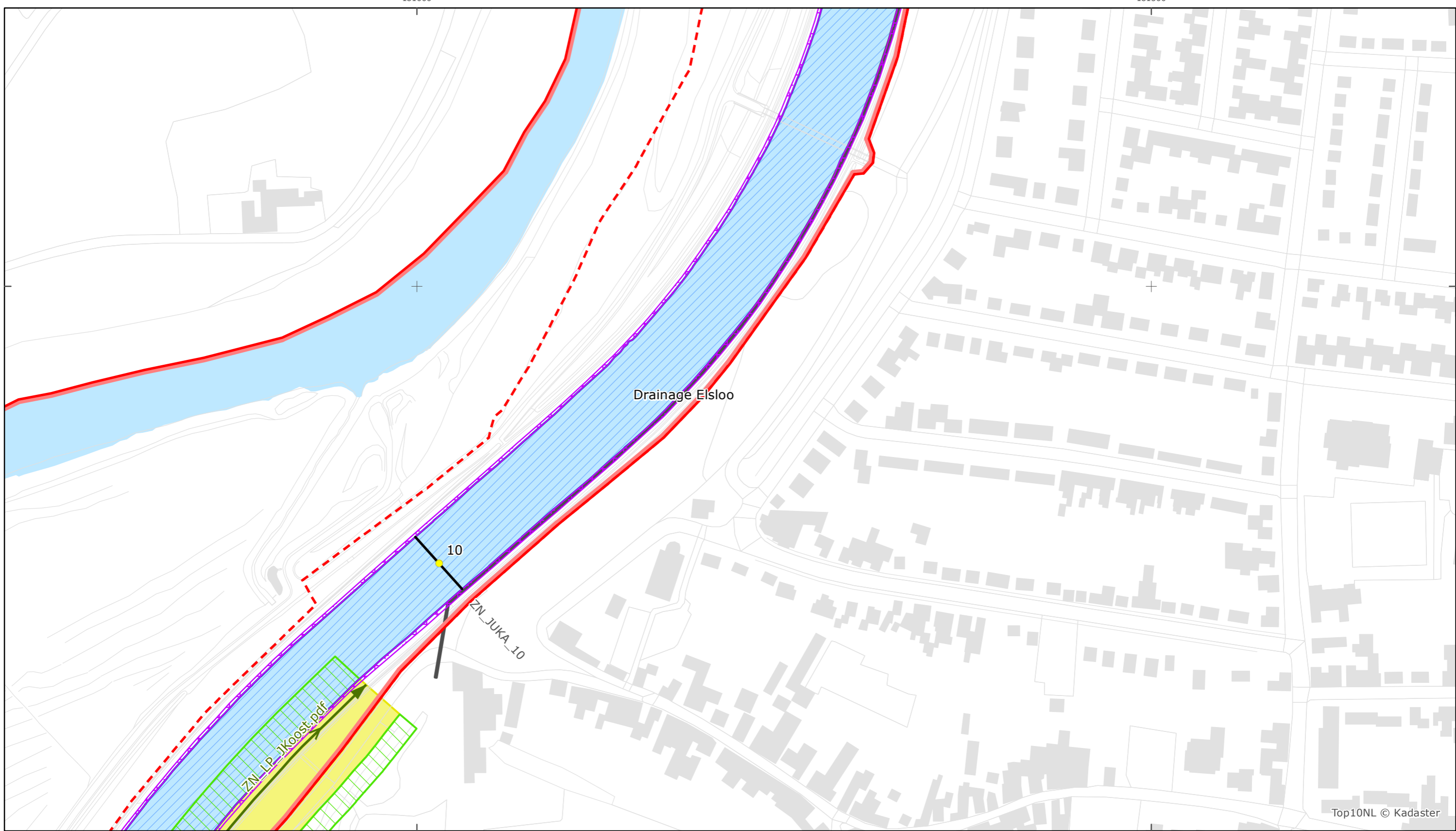


schaal 1:2.500 (A3)

Legenda

Overige legenda-eenheden op blad 'overkoepelende legenda'





Top10NL © Kadaster



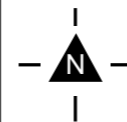
Legger Rijkswaterstaatswerken Waterwet - bovenaanzicht

Julianakanaal

Rijkswaterstaat Zuid-Nederland

Versie: 2.0
 Status: Definitief
 Datum: 13 oktober 2014

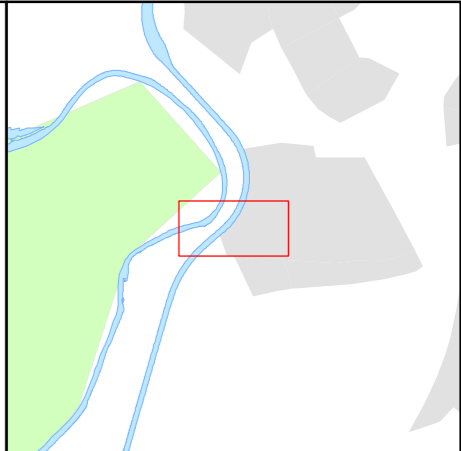
Kaartblad 33

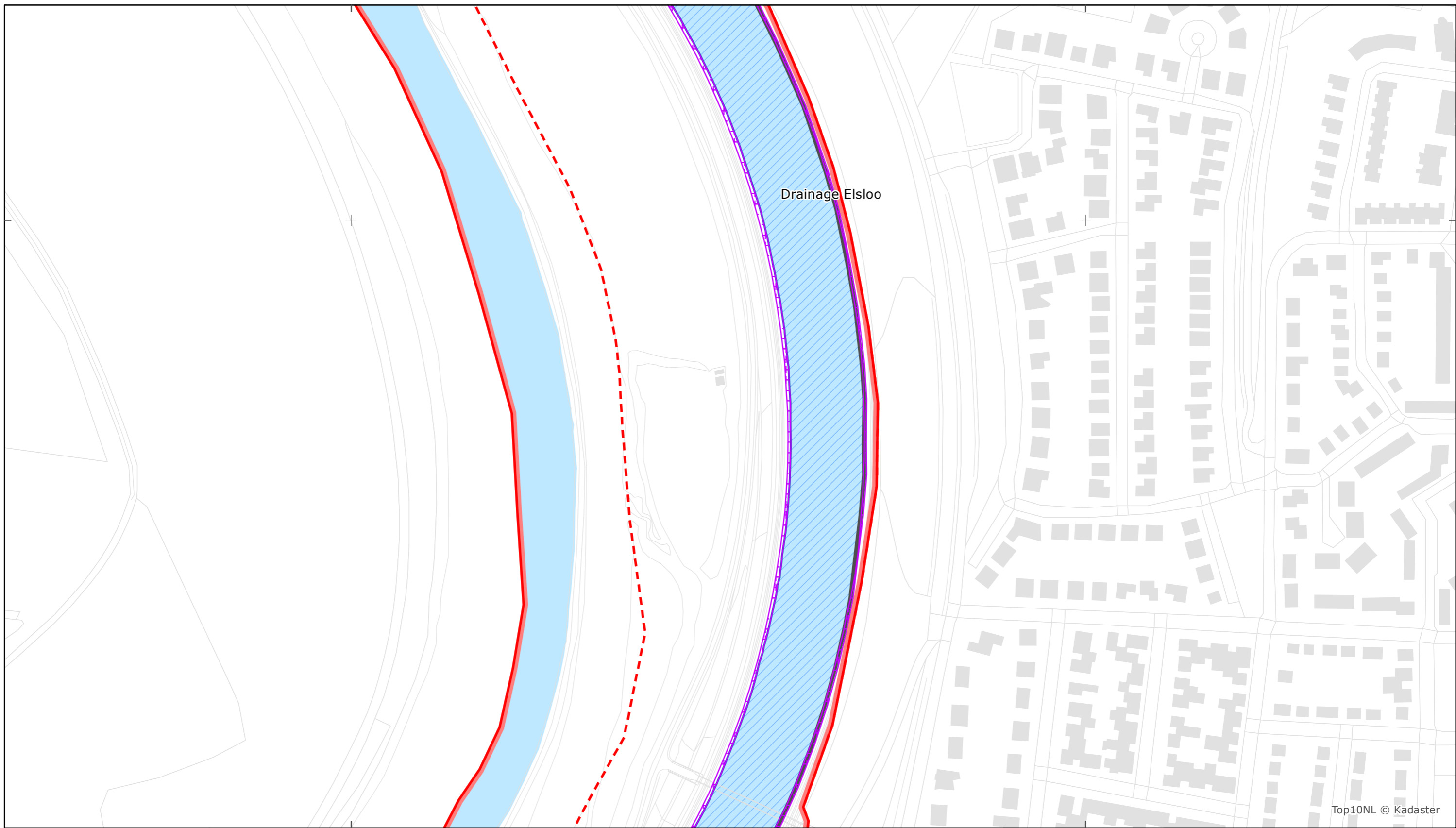


schaal 1:2.500 (A3)

Legenda

Overige legenda-eenheden op blad 'overkoepelende legenda'





Top10NL © Kadaster



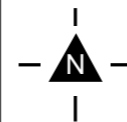
Legger Rijkswaterstaatswerken Waterwet - bovenaanzicht

Julianakanaal

Rijkswaterstaat Zuid-Nederland

Versie: 2.0
 Status: Definitief
 Datum: 13 oktober 2014

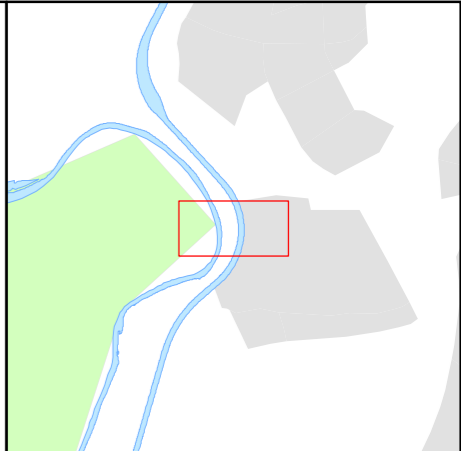
Kaartblad 34



schaal 1:2.500 (A3)

Legenda

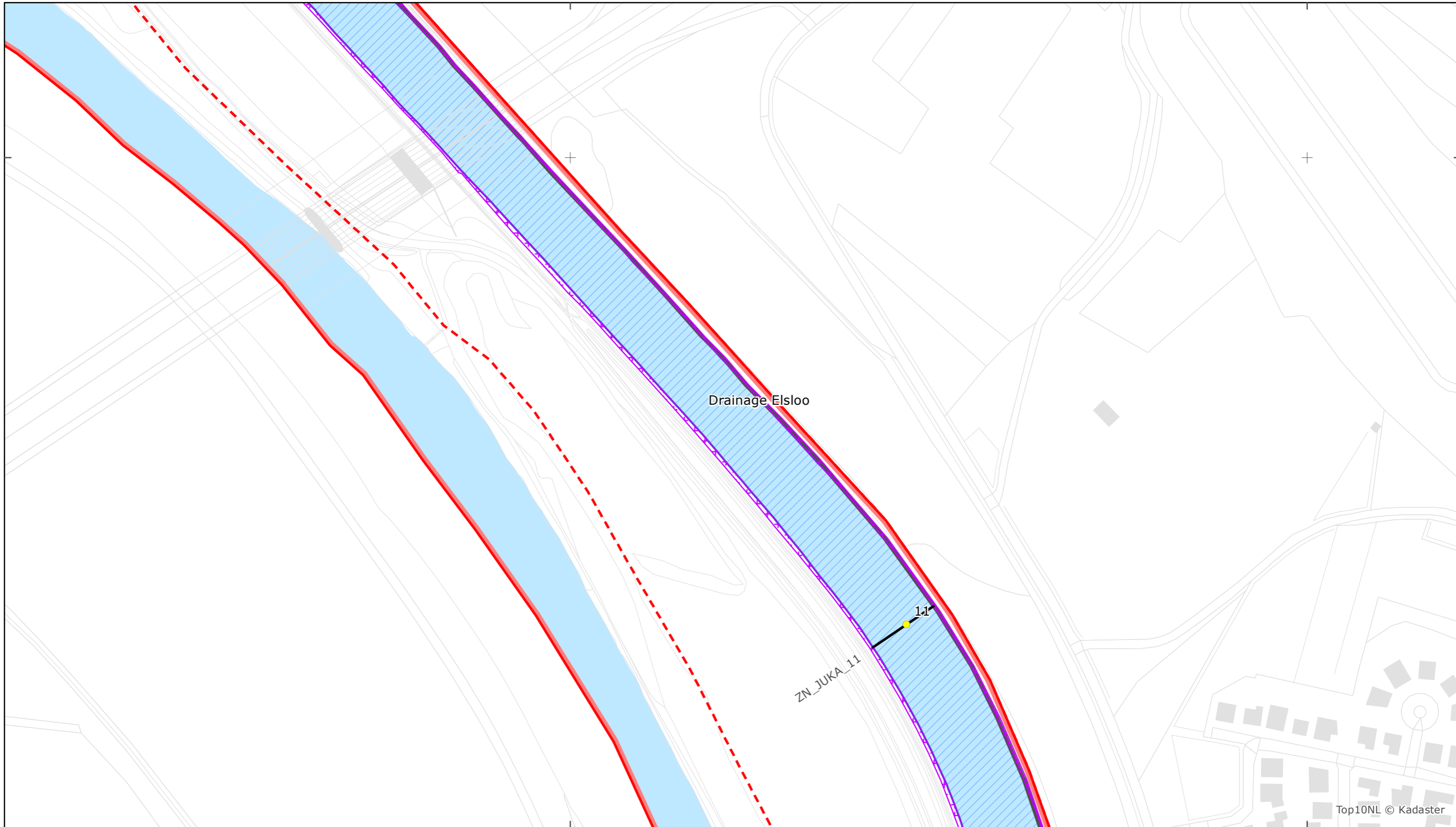
Overige legenda-eenheden op blad 'overkoepelende legenda'



181000

181500

330000



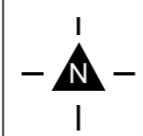
Top10NL © Kadaster



Legger Rijkswaterstaatswerken Waterwet - bovenaanzicht
Julianakanaal

Rijkswaterstaat Zuid-Nederland
 Versie: 2.0
 Status: Definitief
 Datum: 13 oktober 2014

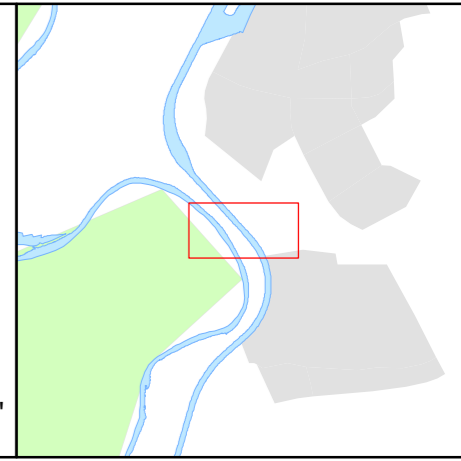
Kaartblad 35

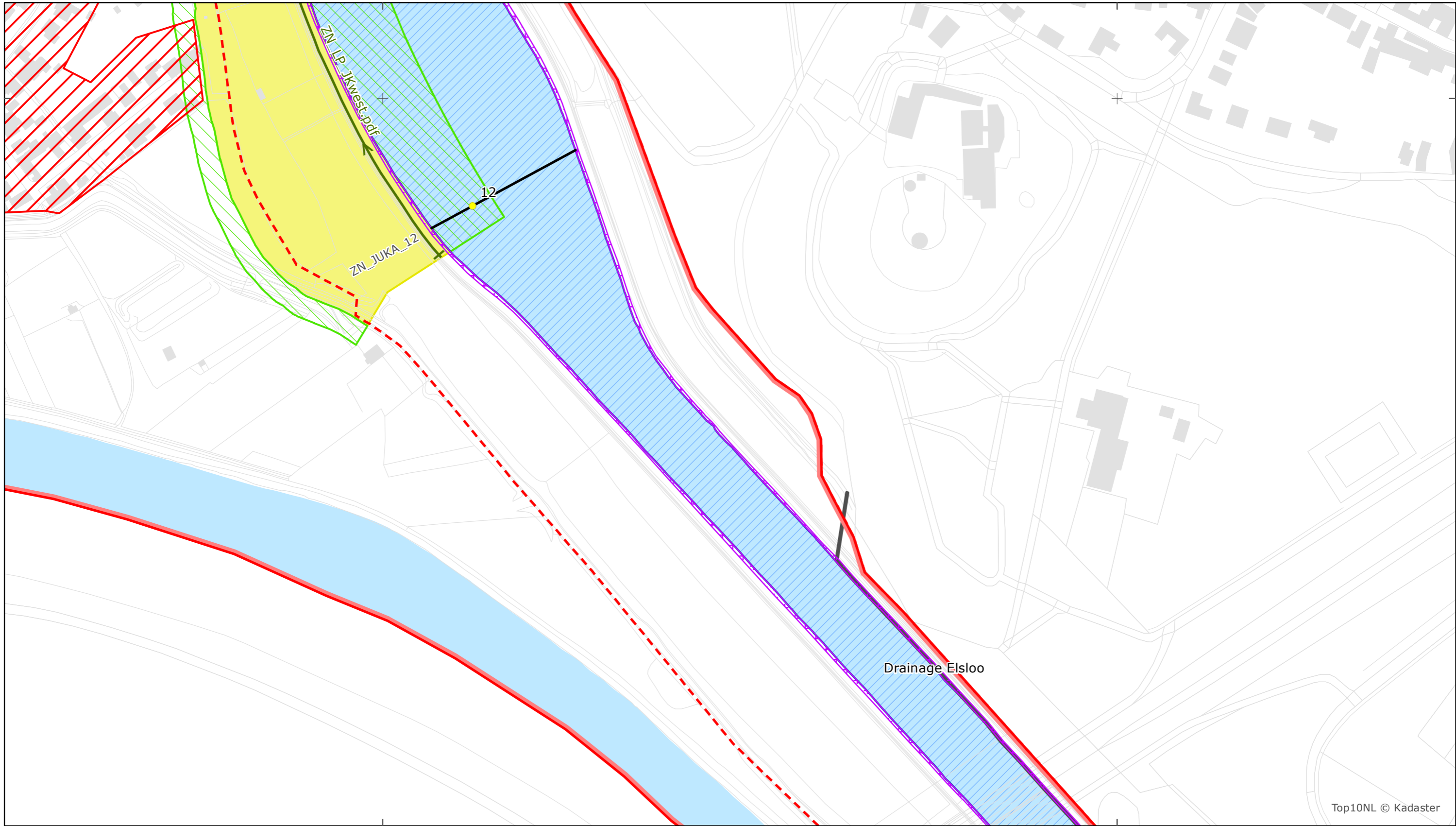


schaal 1:2.500 (A3)

Legenda

Overige legenda-eenheden op blad 'overkoepelende legenda'





Top10NL © Kadaster



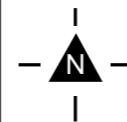
Legger Rijkswaterstaatswerken Waterwet - bovenaanzicht

Julianakanaal

Rijkswaterstaat Zuid-Nederland

Versie: 2.0
 Status: Definitief
 Datum: 13 oktober 2014

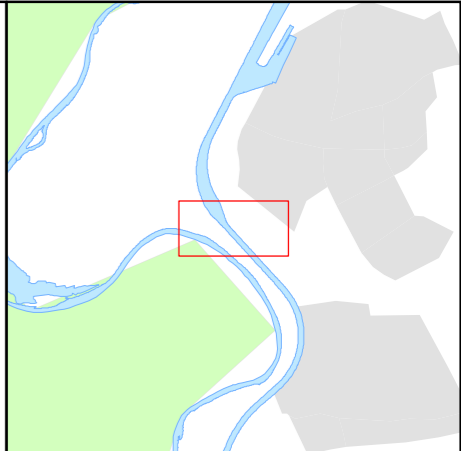
Kaartblad 36



schaal 1:2.500 (A3)

Legenda

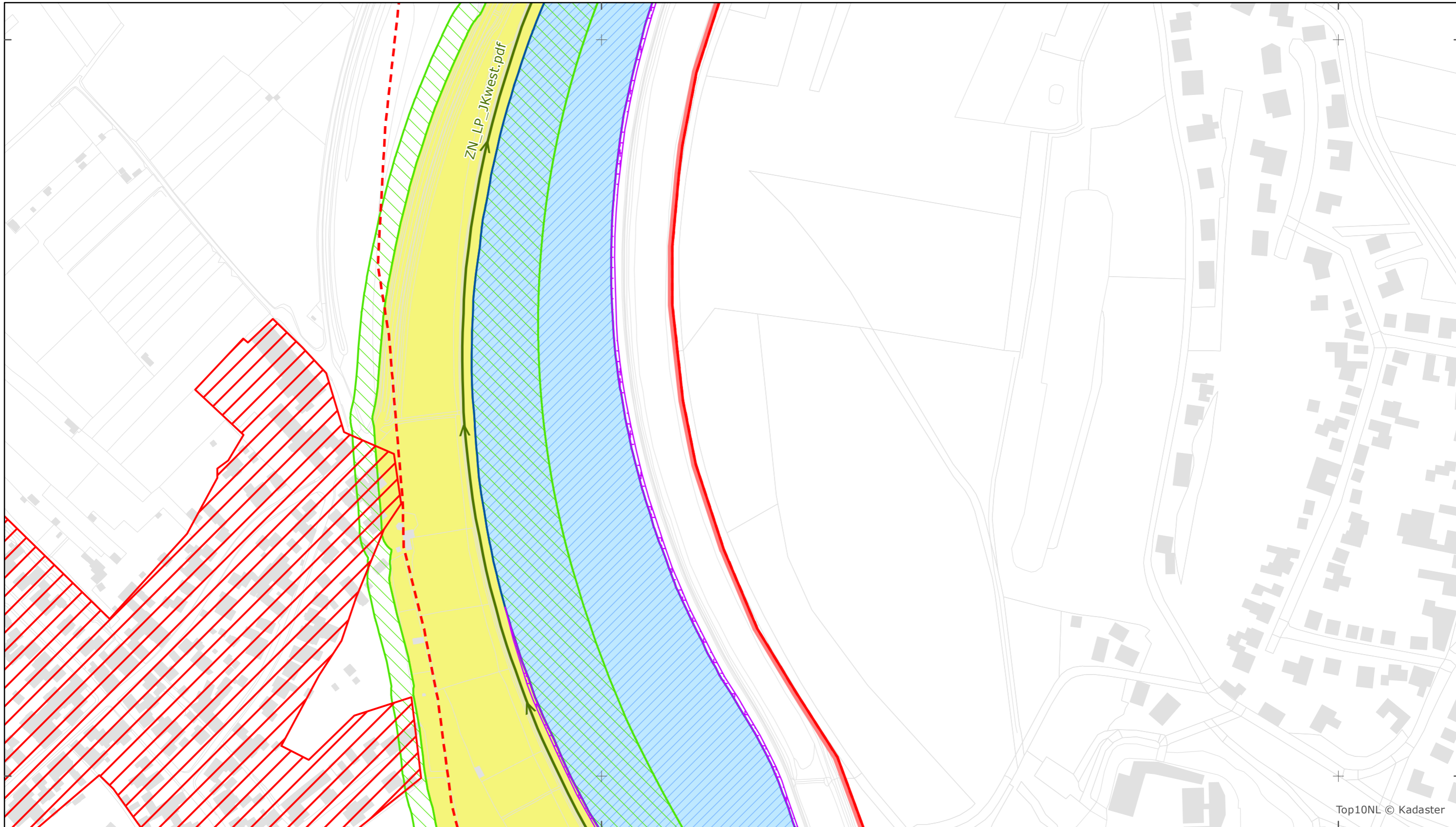
Overige legenda-eenheden op blad 'overkoepelende legenda'



180500

181000

330500



Top10NL © Kadaster



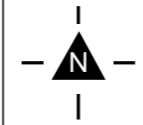
Legger Rijkswaterstaatswerken Waterwet - bovenaanzicht

Julianakanaal

Rijkswaterstaat Zuid-Nederland

Versie: 2.0
 Status: Definitief
 Datum: 13 oktober 2014

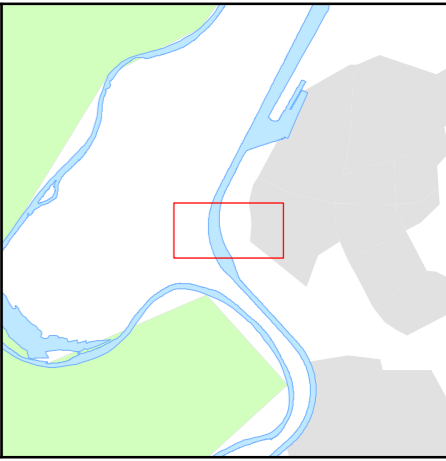
Kaartblad 37

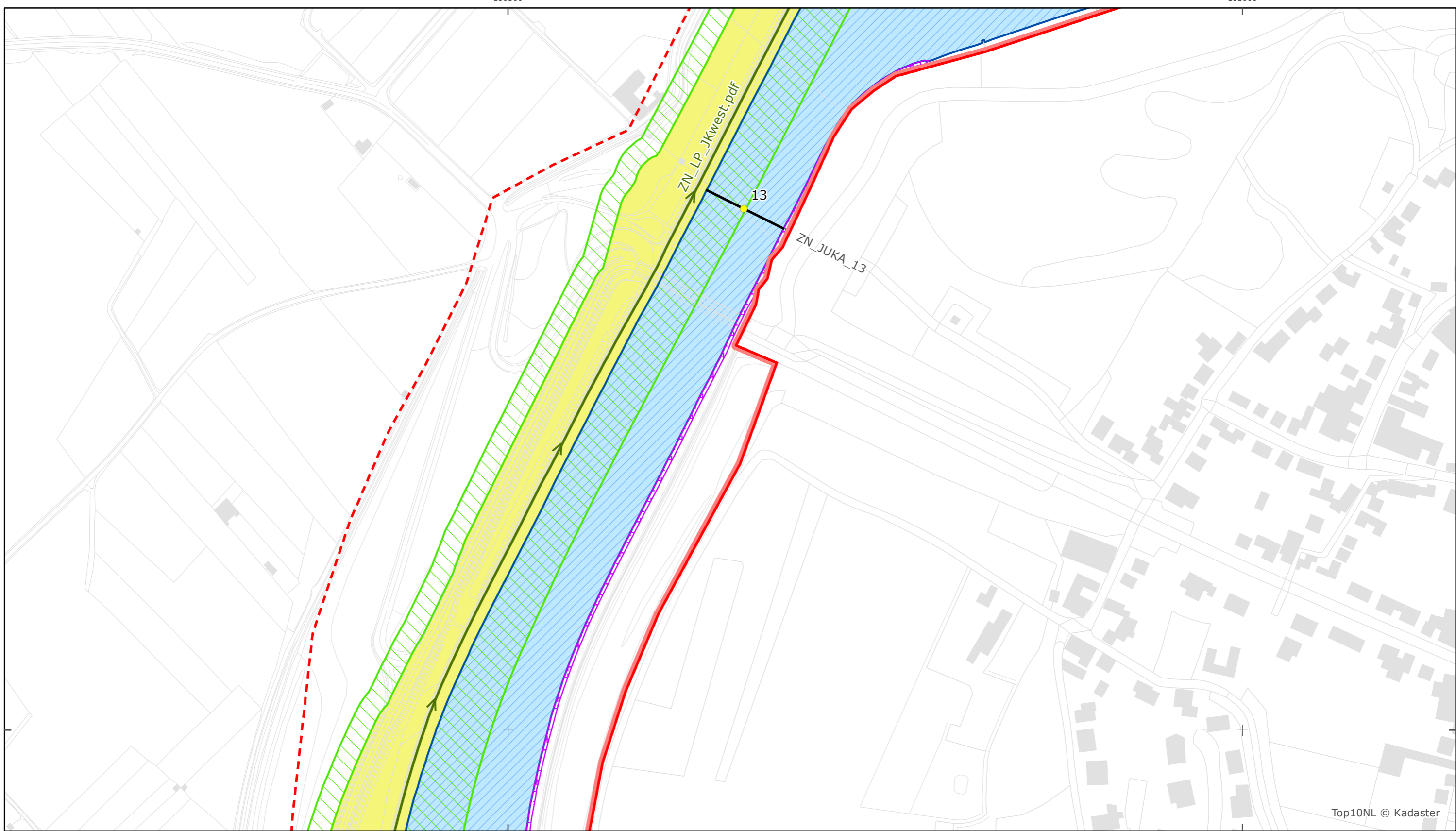


schaal 1:2.500 (A3)

Legenda

Overige legenda-eenheden op blad 'overkoepelende legenda'





Top10NL © Kadaster



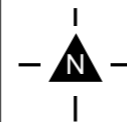
Legger Rijkswaterstaatswerken Waterwet - bovenaanzicht

Julianakanaal

Rijkswaterstaat Zuid-Nederland

Versie: 2.0
 Status: Definitief
 Datum: 13 oktober 2014

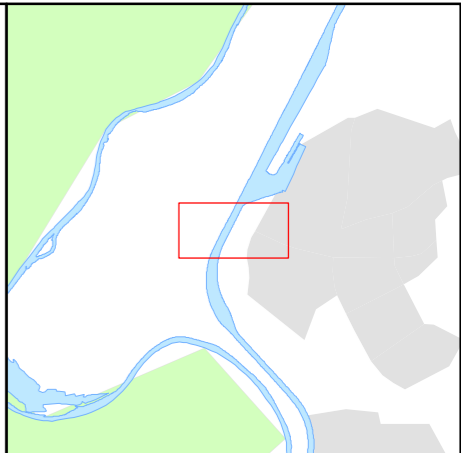
Kaartblad 38



schaal 1:2.500 (A3)

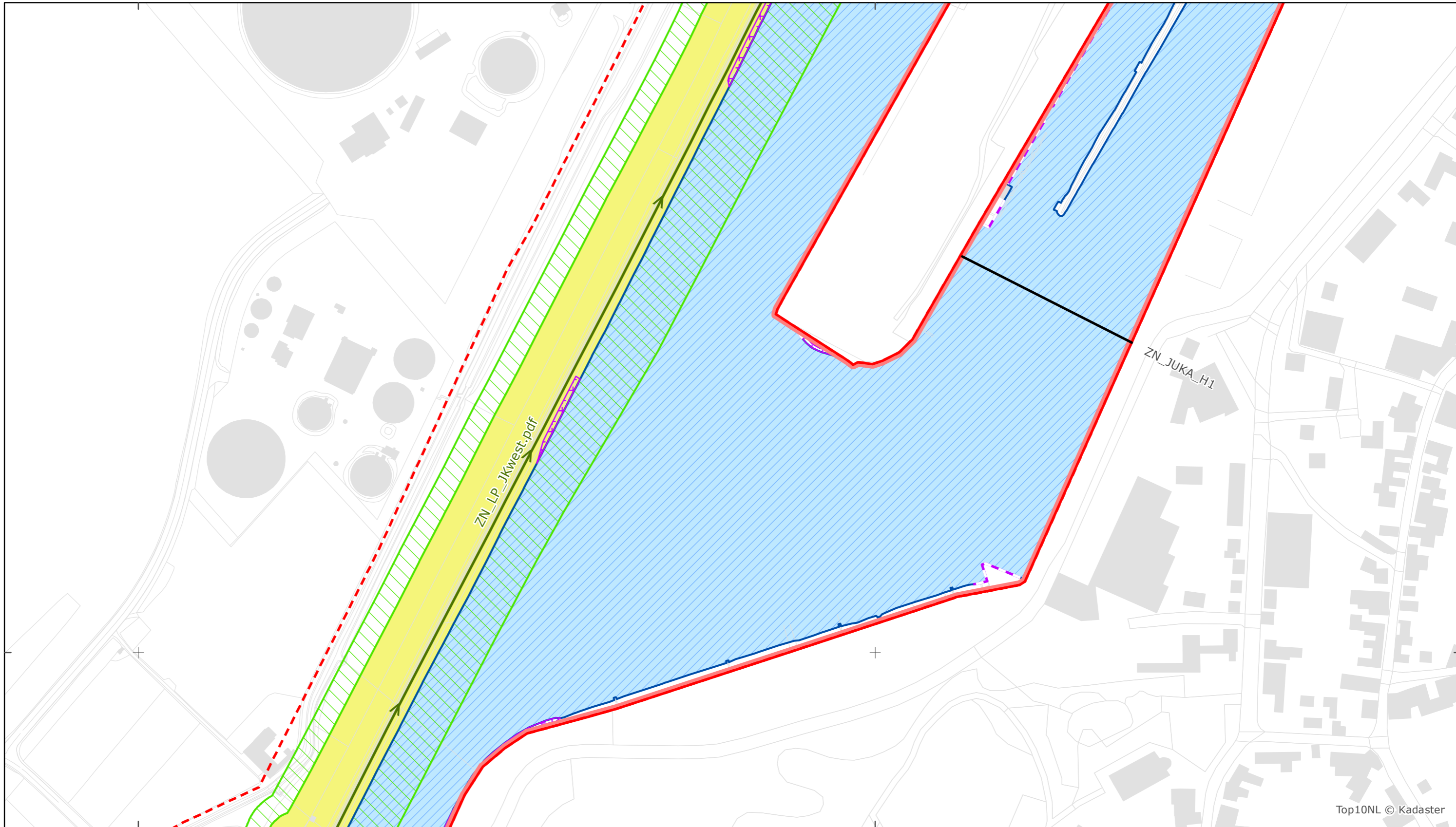
Legenda

Overige legenda-eenheden op blad 'overkoepelende legenda'



180500

181000



Top10NL © Kadaster



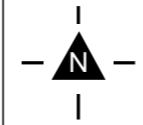
Legger Rijkswaterstaatswerken Waterwet - bovenaanzicht

Julianakanaal

Rijkswaterstaat Zuid-Nederland

Versie: 2.0
Status: Definitief
Datum: 13 oktober 2014

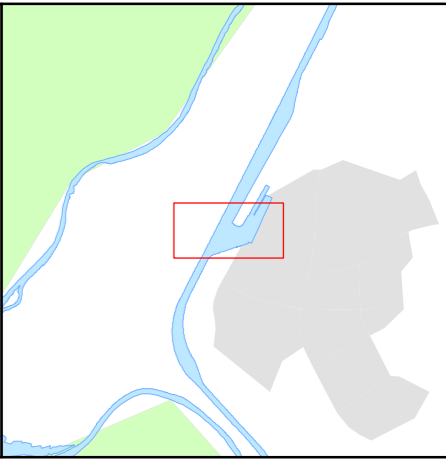
Kaartblad 39



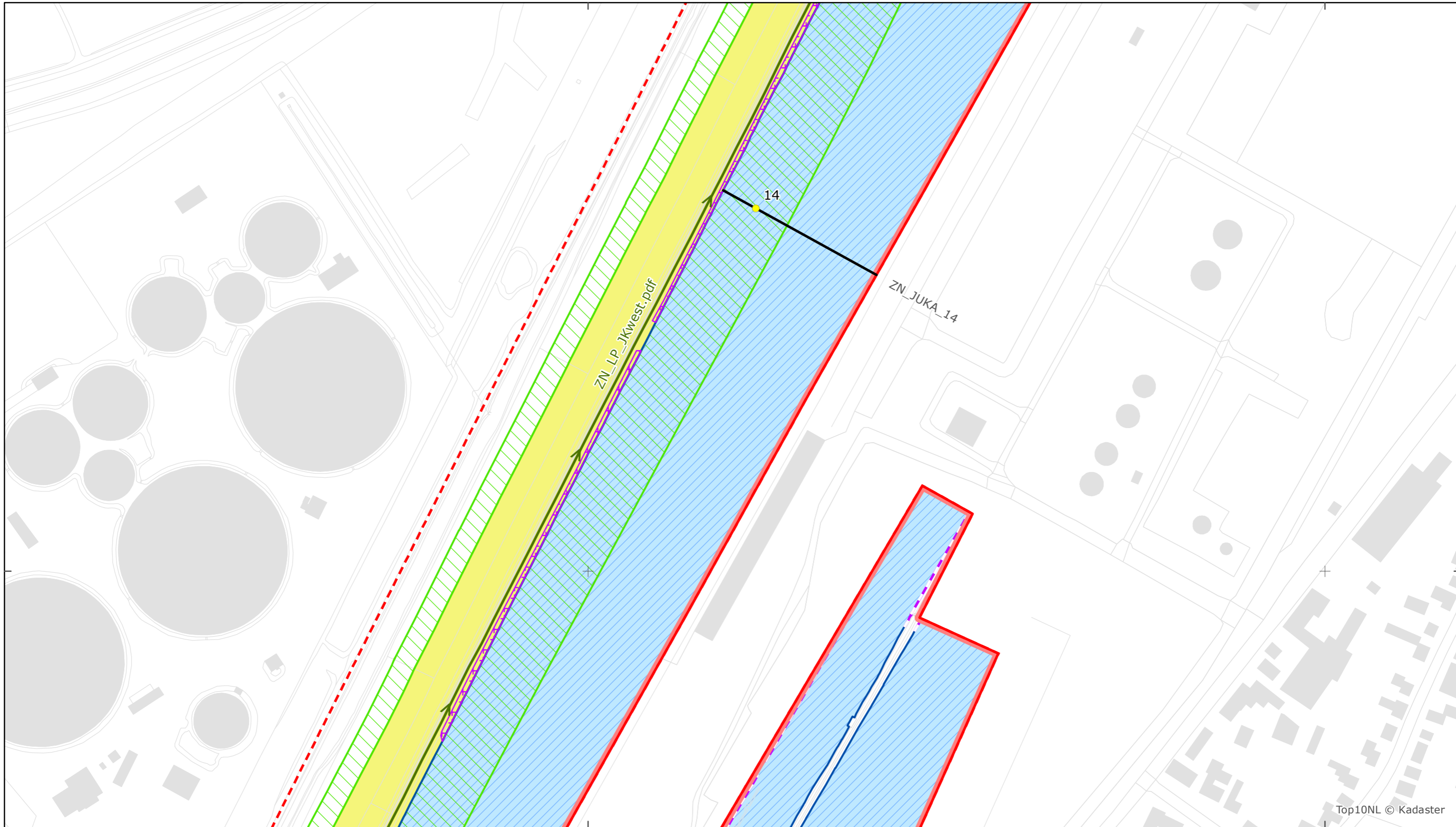
schaal 1:2.500 (A3)

Legenda

Overige legenda-eenheden op blad 'overkoepelende legenda'



331500



Top10NL © Kadaster



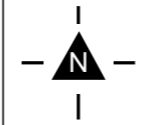
Legger Rijkswaterstaatswerken Waterwet - bovenaanzicht

Julianakanaal

Rijkswaterstaat Zuid-Nederland

Versie: 2.0
Status: Definitief
Datum: 13 oktober 2014

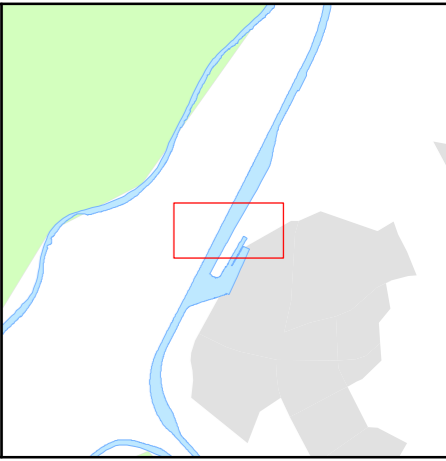
Kaartblad 40



schaal 1:2.500 (A3)

Legenda

Overige legenda-eenheden op blad 'overkoepelende legenda'





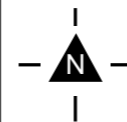
Legger Rijkswaterstaatswerken Waterwet - bovenaanzicht

Julianakanaal

Rijkswaterstaat Zuid-Nederland

Versie: 2.0
 Status: Definitief
 Datum: 13 oktober 2014

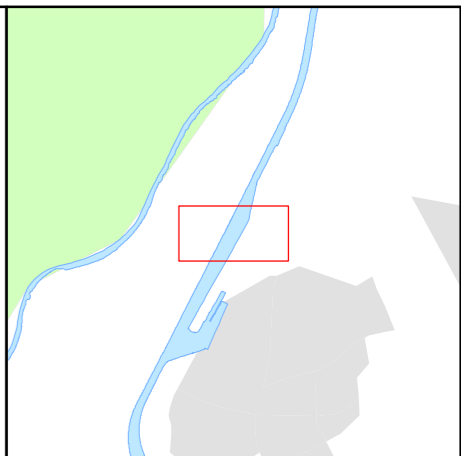
Kaartblad 41



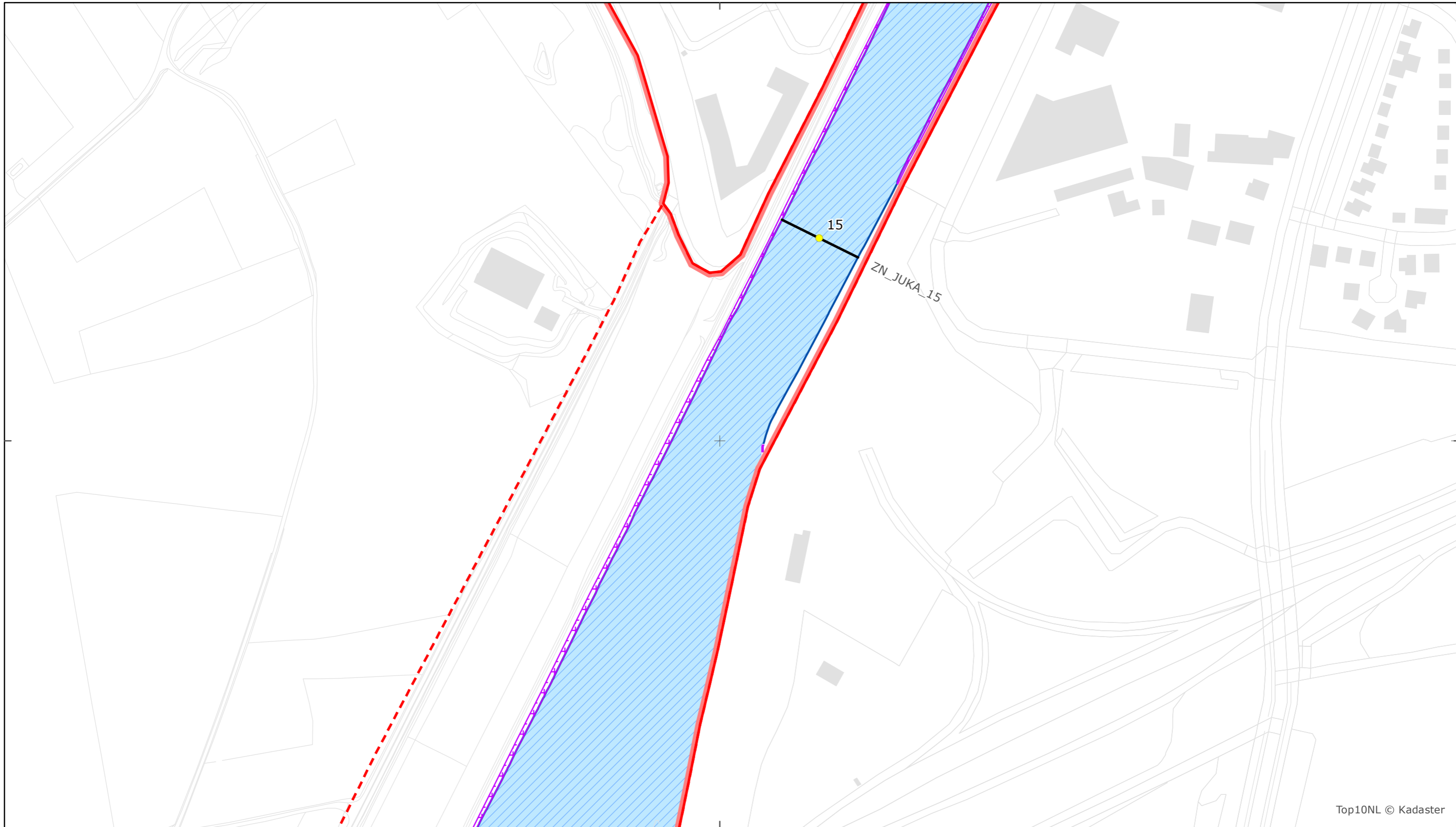
schaal 1:2.500 (A3)

Legenda

Overige legenda-eenheden op blad 'overkoepelende legenda'



Top10NL © Kadaster



Top10NL © Kadaster



Legger Rijkswaterstaatswerken Waterwet - bovenaanzicht

Julianakanaal

Rijkswaterstaat Zuid-Nederland

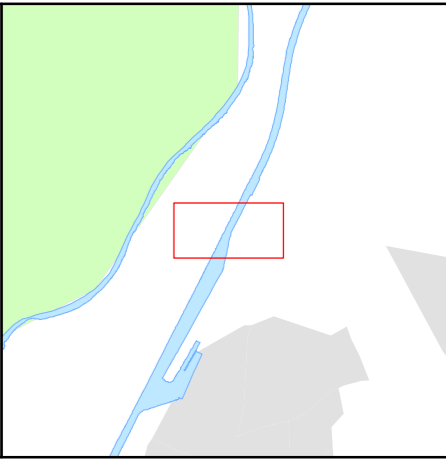
Versie: 2.0
 Status: Definitief
 Datum: 13 oktober 2014

Kaartblad 42

schaal 1:2.500 (A3)

Legenda

Overige legenda-eenheden op blad 'overkoepelende legenda'





Top10NL © Kadaster



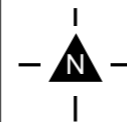
Legger Rijkswaterstaatswerken Waterwet - bovenaanzicht

Julianakanaal

Rijkswaterstaat Zuid-Nederland

Versie: 2.0
 Status: Definitief
 Datum: 13 oktober 2014

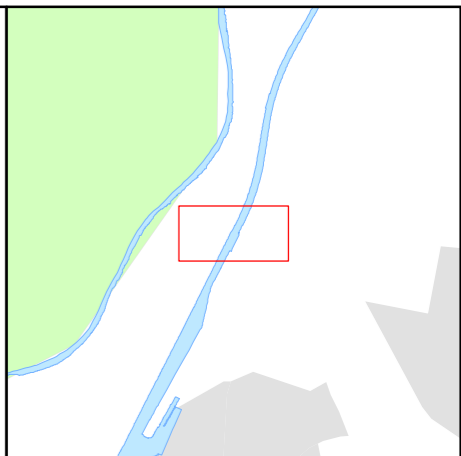
Kaartblad 43



schaal 1:2.500 (A3)

Legenda

Overige legenda-eenheden op blad 'overkoepelende legenda'



181500

182000

334000



Top10NL © Kadaster



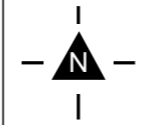
Legger Rijkswaterstaatswerken Waterwet - bovenaanzicht

Julianakanaal

Rijkswaterstaat Zuid-Nederland

Versie: 2.0
 Status: Definitief
 Datum: 13 oktober 2014

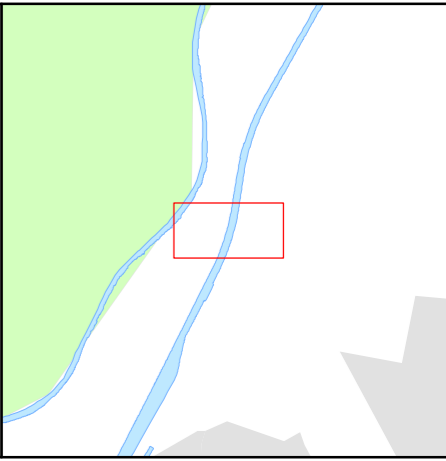
Kaartblad 44



schaal 1:2.500 (A3)

Legenda

Overige legenda-eenheden op blad 'overkoepelende legenda'



182000

182500

334500



Top10NL © Kadaster



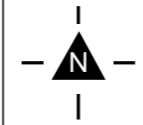
Legger Rijkswaterstaatswerken Waterwet - bovenaanzicht

Julianakanaal

Rijkswaterstaat Zuid-Nederland

Versie: 2.0
Status: Definitief
Datum: 13 oktober 2014

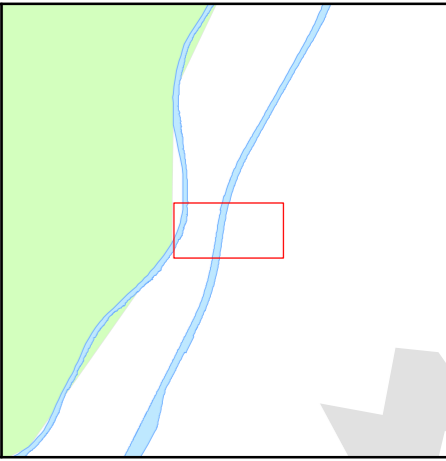
Kaartblad 45



schaal 1:2.500 (A3)

Legenda

Overige legenda-eenheden op blad 'overkoepelende legenda'





Top10NL © Kadaster



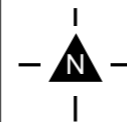
Legger Rijkswaterstaatswerken Waterwet - bovenaanzicht

Julianakanaal

Rijkswaterstaat Zuid-Nederland

Versie: 2.0
 Status: Definitief
 Datum: 13 oktober 2014

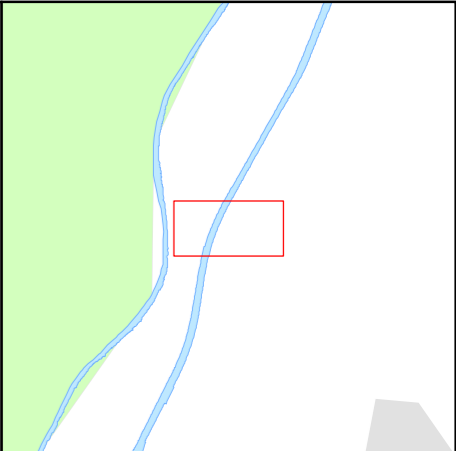
Kaartblad 46



schaal 1:2.500 (A3)

Legenda

Overige legenda-eenheden op blad 'overkoepelende legenda'



182000

182500

335500



Top10NL © Kadaster



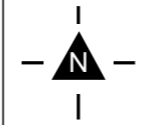
Legger Rijkswaterstaatswerken Waterwet - bovenaanzicht

Julianakanaal

Rijkswaterstaat Zuid-Nederland

Versie: 2.0
Status: Definitief
Datum: 13 oktober 2014

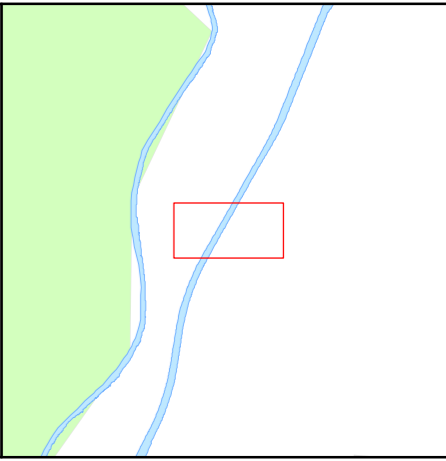
Kaartblad 47



schaal 1:2.500 (A3)

Legenda

Overige legenda-eenheden op blad 'overkoepelende legenda'





Top10NL © Kadaster



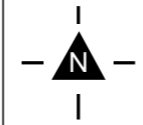
Legger Rijkswaterstaatswerken Waterwet - bovenaanzicht

Julianakanaal

Rijkswaterstaat Zuid-Nederland

Versie: 2.0
 Status: Definitief
 Datum: 13 oktober 2014

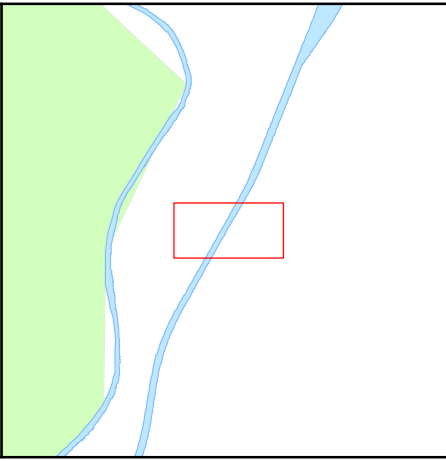
Kaartblad 48



schaal 1:2.500 (A3)

Legenda

Overige legenda-eenheden op blad 'overkoepelende legenda'



335500



Top10NL © Kadaster



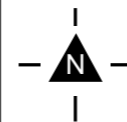
Legger Rijkswaterstaatswerken Waterwet - bovenaanzicht

Julianakanaal

Rijkswaterstaat Zuid-Nederland

Versie: 2.0
Status: Definitief
Datum: 13 oktober 2014

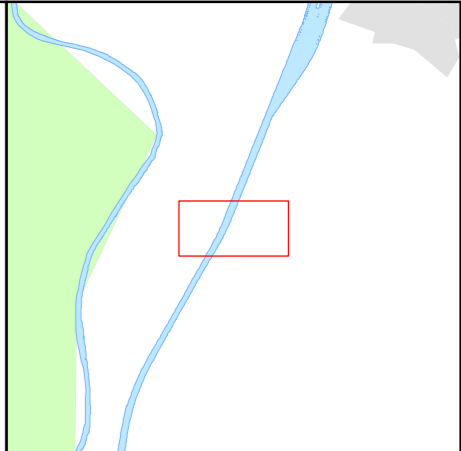
Kaartblad 49

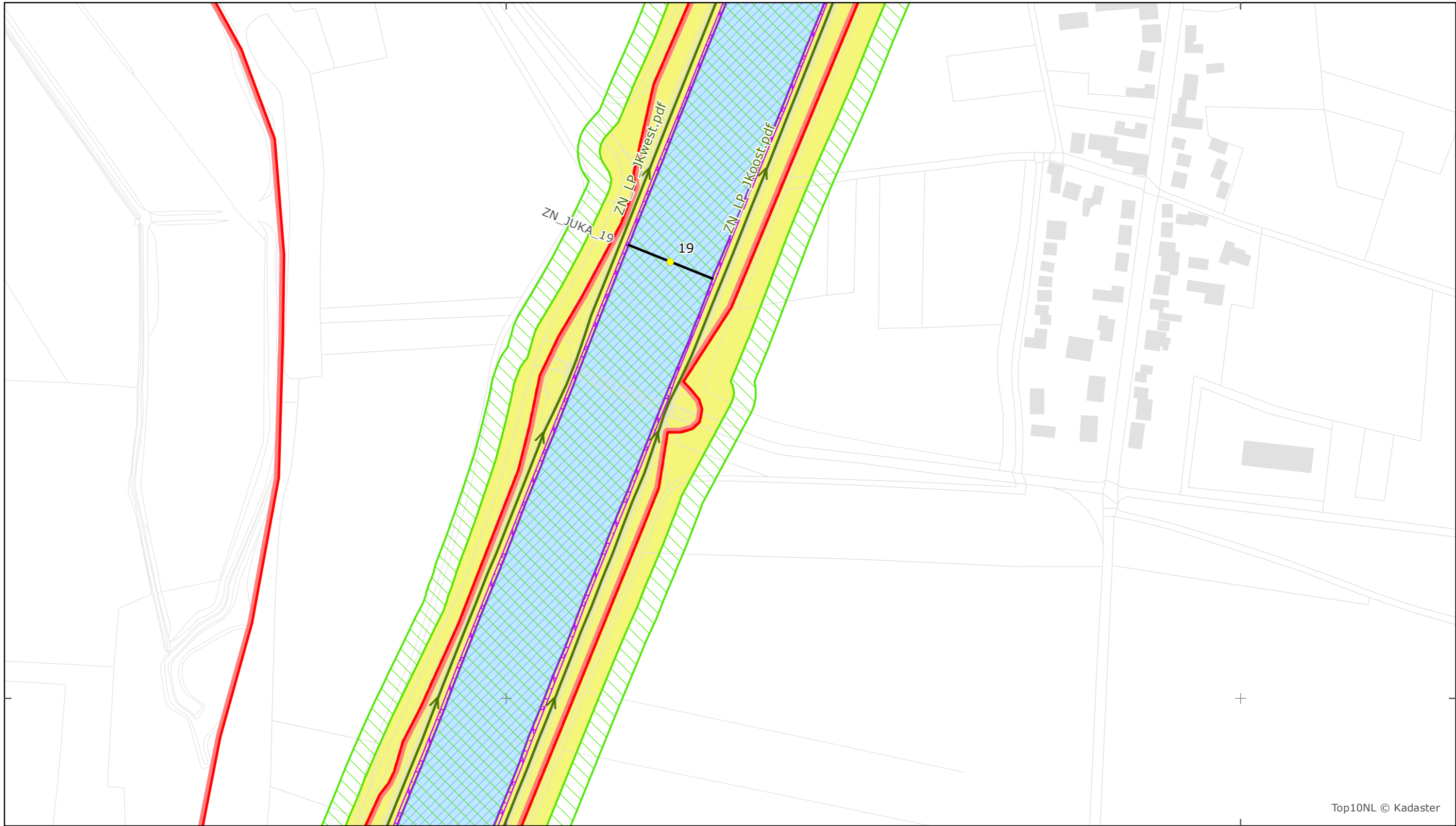


schaal 1:2.500 (A3)

Legenda

Overige legenda-eenheden op blad 'overkoepelende legenda'





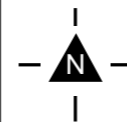
Legger Rijkswaterstaatswerken Waterwet - bovenaanzicht

Julianakanaal

Rijkswaterstaat Zuid-Nederland

Versie: 2.0
 Status: Definitief
 Datum: 13 oktober 2014

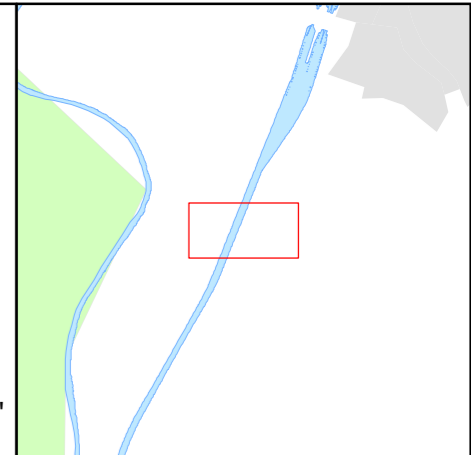
Kaartblad 50



schaal 1:2.500 (A3)

Legenda

Overige legenda-eenheden op blad 'overkoepelende legenda'





Legger Rijkswaterstaatswerken Waterwet - bovenaanzicht

Julianakanaal

Rijkswaterstaat Zuid-Nederland

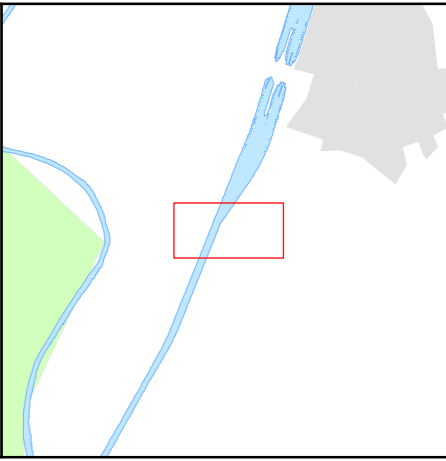
Versie: 2.0
 Status: Definitief
 Datum: 13 oktober 2014

Kaartblad 51

schaal 1:2.500 (A3)

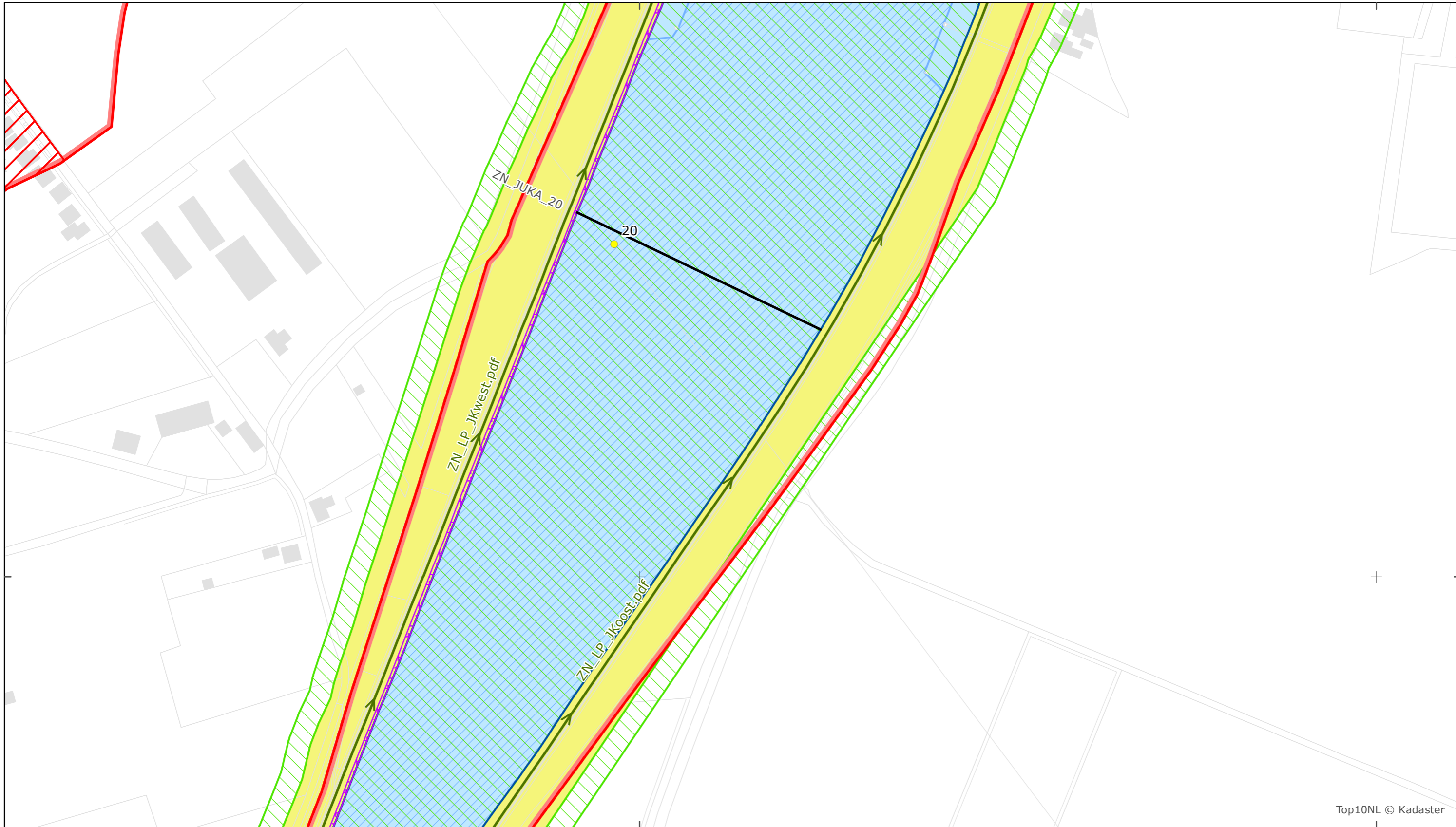
Legenda

Overige legenda-eenheden op blad 'overkoepelende legenda'



183500

184000



Top10NL © Kadaster



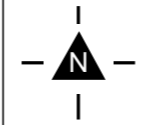
Legger Rijkswaterstaatswerken Waterwet - bovenaanzicht

Julianakanaal

Rijkswaterstaat Zuid-Nederland

Versie: 2.0
 Status: Definitief
 Datum: 13 oktober 2014

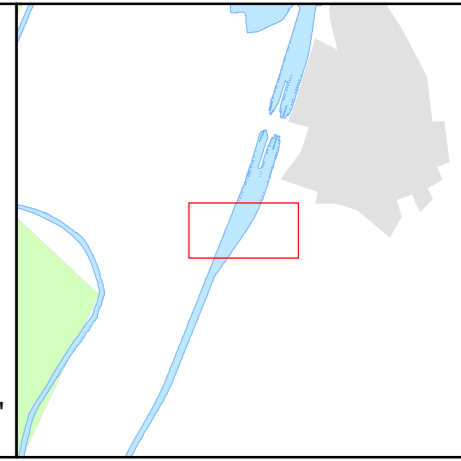
Kaartblad 52



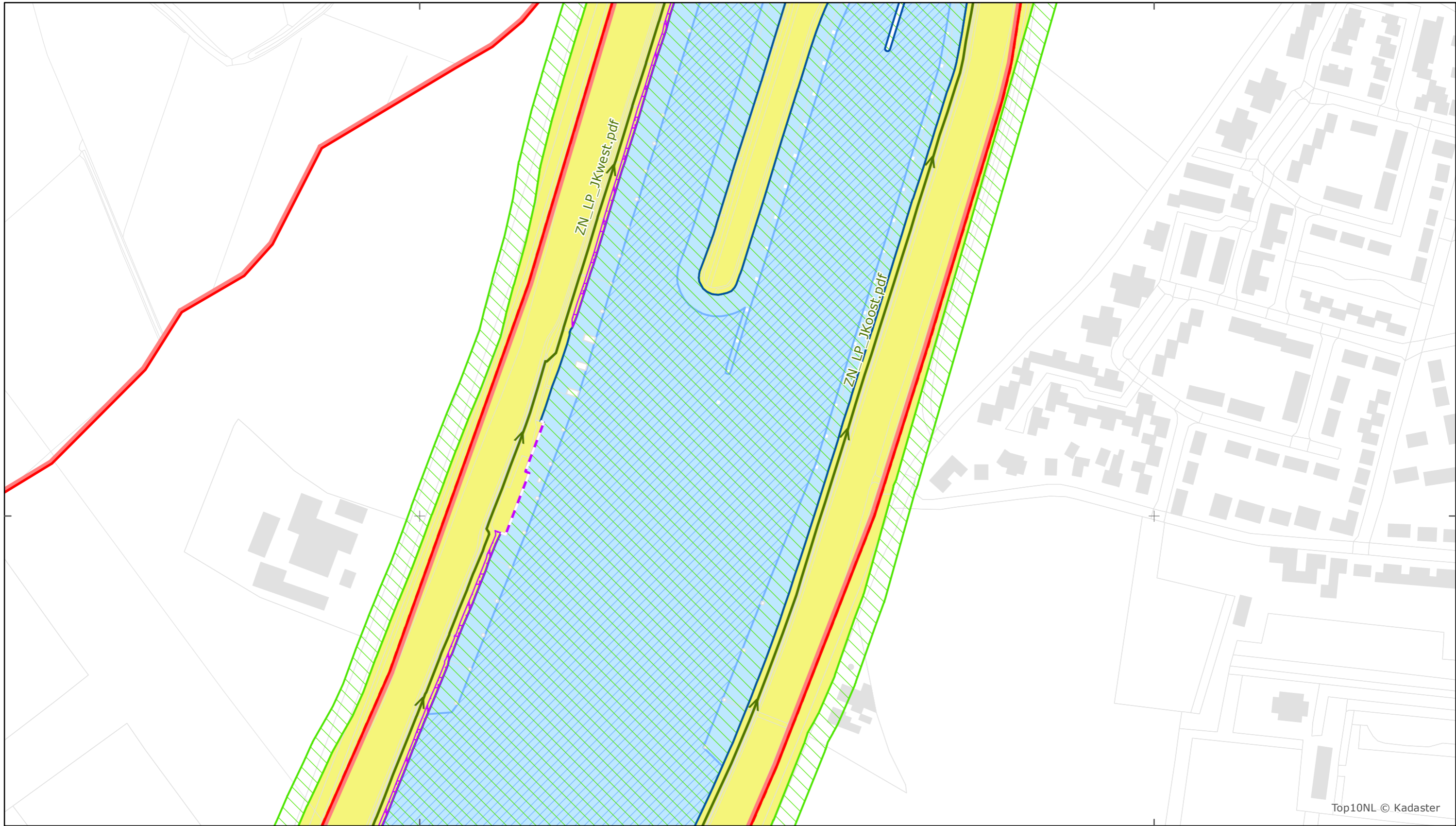
schaal 1:2.500 (A3)

Legenda

Overige legenda-eenheden op blad 'overkoepelende legenda'



337500



Top10NL © Kadaster



Legger Rijkswaterstaatswerken Waterwet - bovenaanzicht

Julianakanaal

Rijkswaterstaat Zuid-Nederland

Versie: 2.0
 Status: Definitief
 Datum: 13 oktober 2014

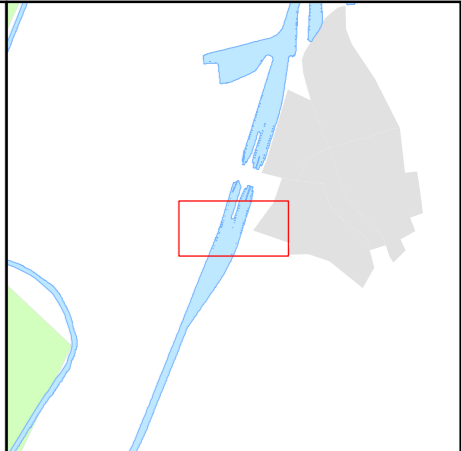
Kaartblad 53

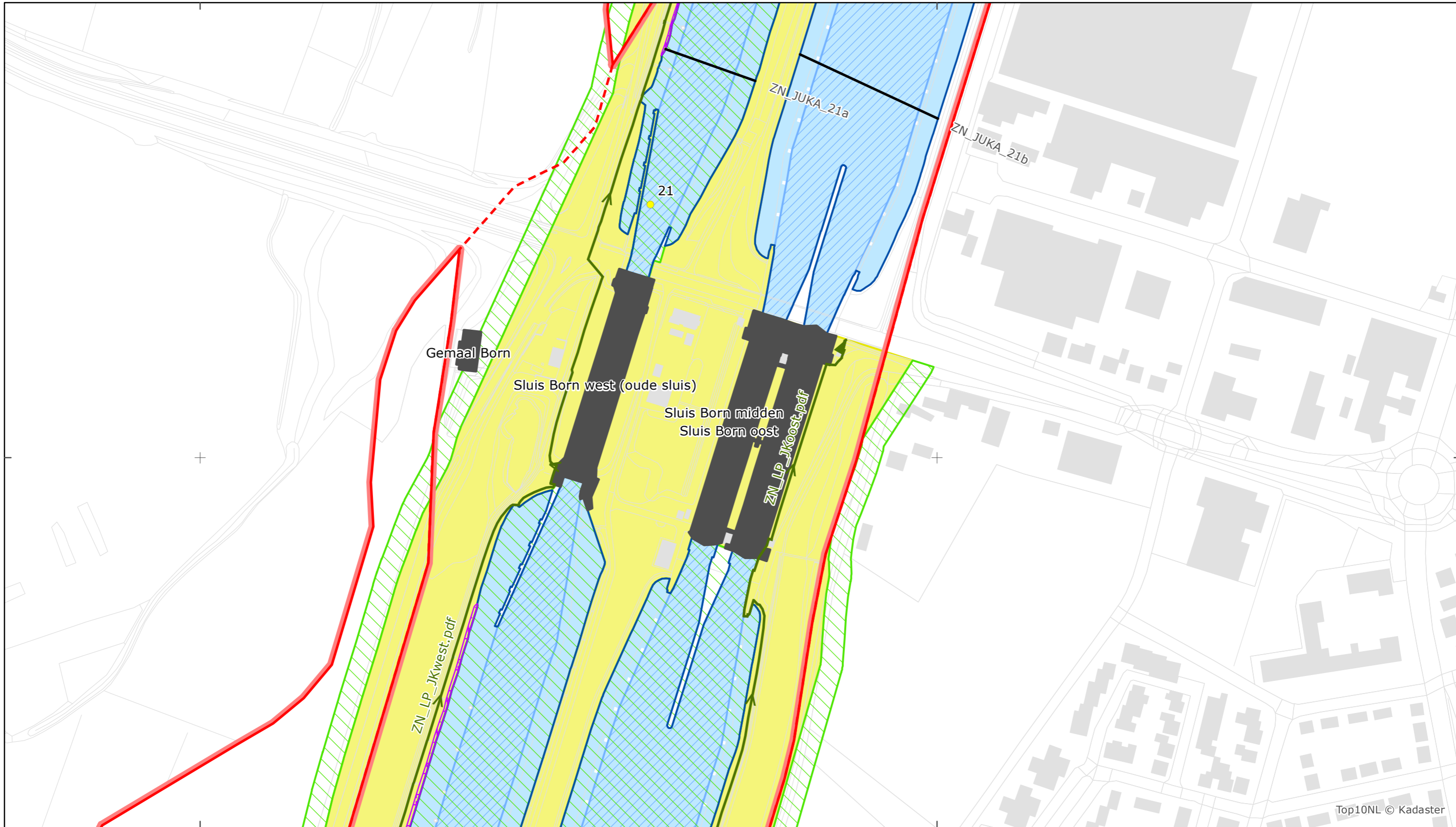


schaal 1:2.500 (A3)

Legenda

Overige legenda-eenheden op blad 'overkoepelende legenda'





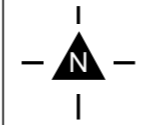
Legger Rijkswaterstaatswerken Waterwet - bovenaanzicht

Julianakanaal

Rijkswaterstaat Zuid-Nederland

Versie: 2.0
Status: Definitief
Datum: 13 oktober 2014

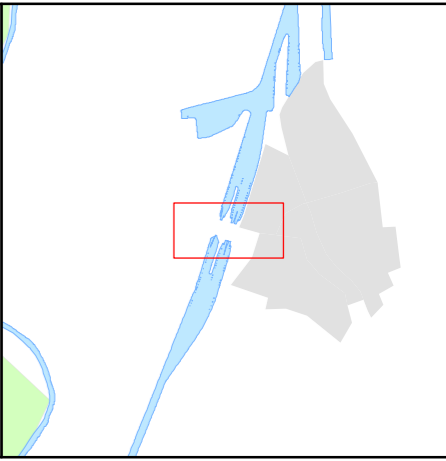
Kaartblad 54



schaal 1:2.500 (A3)

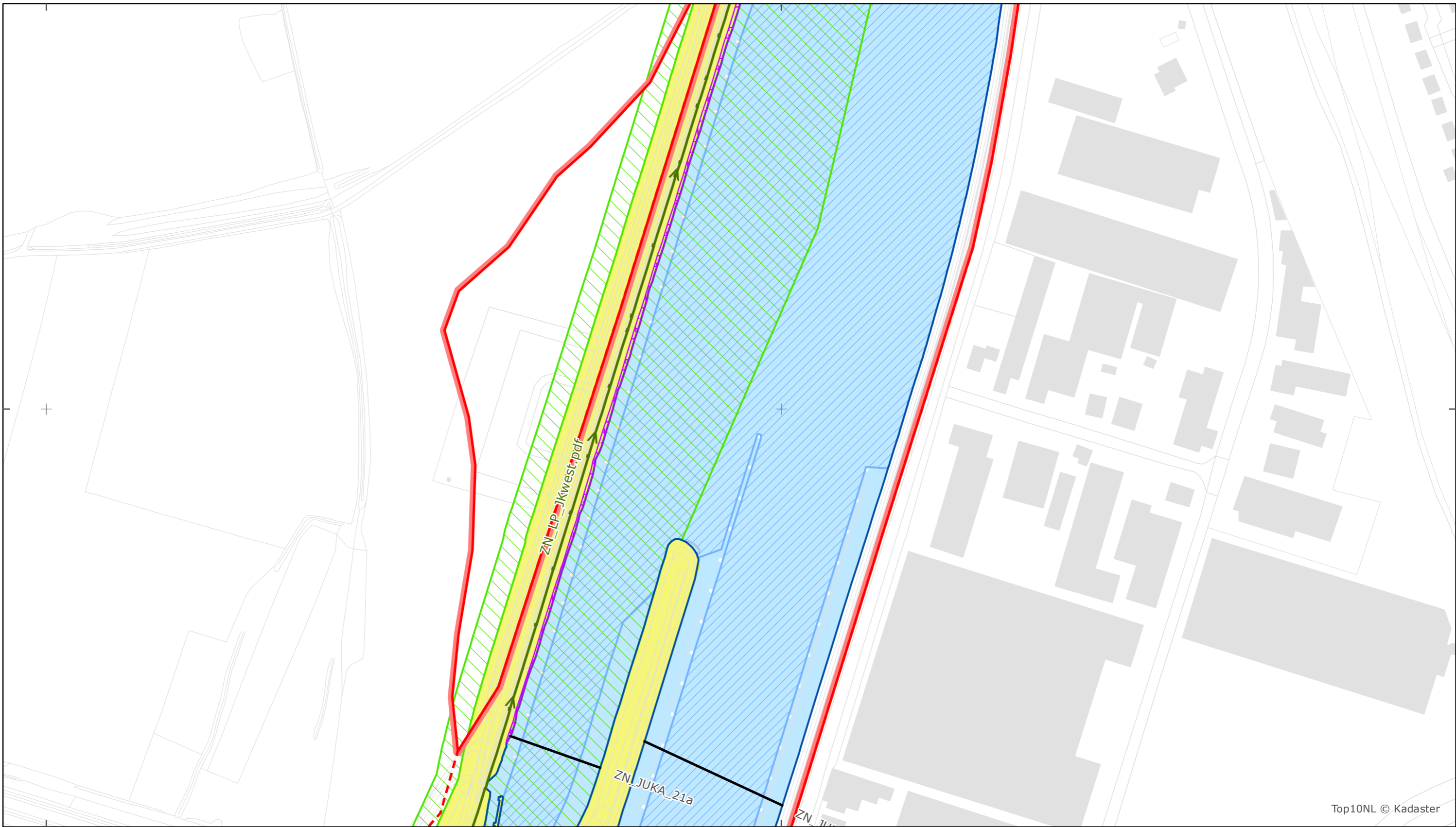
Legenda

Overige legenda-eenheden op blad 'overkoepelende legenda'



183500

184000



Top10NL © Kadaster



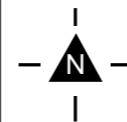
Legger Rijkswaterstaatswerken Waterwet - bovenaanzicht

Julianakanaal

Rijkswaterstaat Zuid-Nederland

Versie: 2.0
Status: Definitief
Datum: 13 oktober 2014

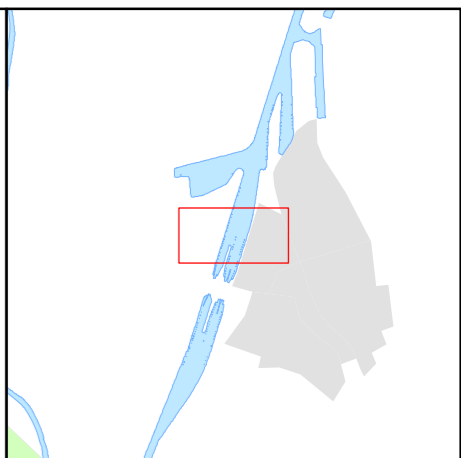
Kaartblad 55



schaal 1:2.500 (A3)

Legenda

Overige legenda-eenheden op blad 'overkoepelende legenda'



339000



Top10NL © Kadaster



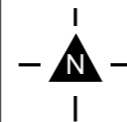
Legger Rijkswaterstaatswerken Waterwet - bovenaanzicht

Julianakanaal

Rijkswaterstaat Zuid-Nederland

Versie: 2.0
 Status: Definitief
 Datum: 13 oktober 2014

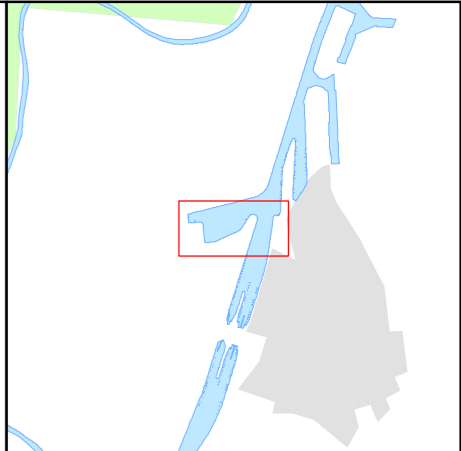
Kaartblad 56

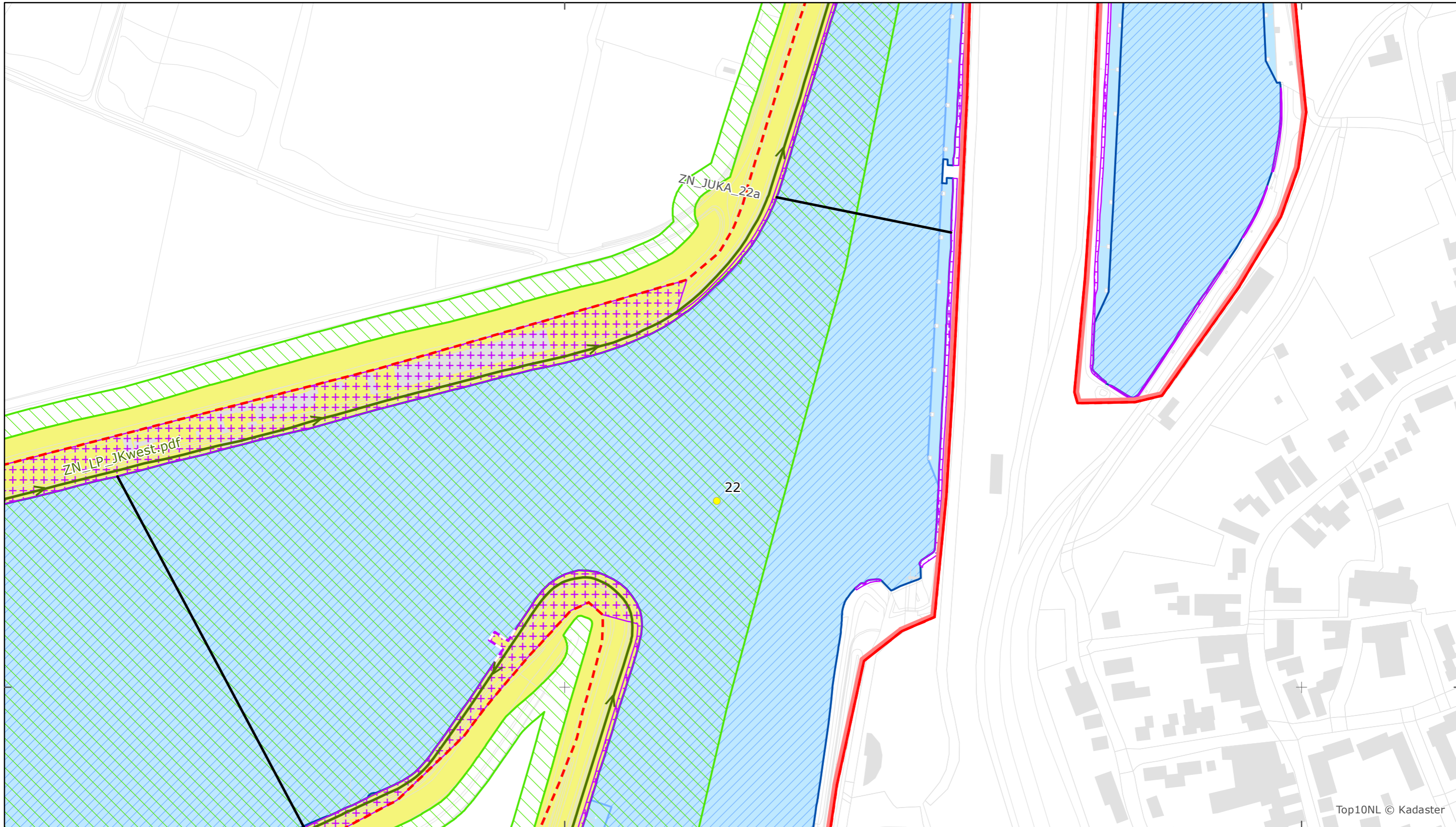


schaal 1:2.500 (A3)

Legenda

Overige legenda-eenheden op blad 'overkoepelende legenda'





Top10NL © Kadaster

339500



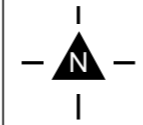
Legger Rijkswaterstaatswerken Waterwet - bovenaanzicht

Julianakanaal

Rijkswaterstaat Zuid-Nederland

Versie: 2.0
Status: Definitief
Datum: 13 oktober 2014

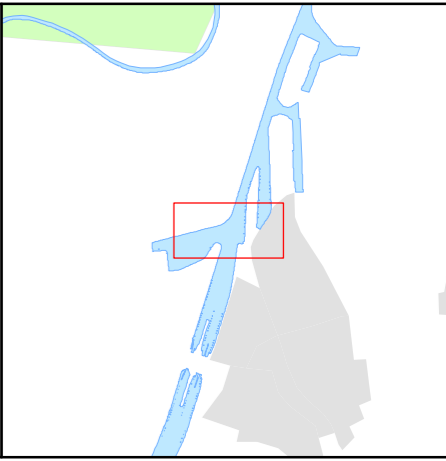
Kaartblad 57

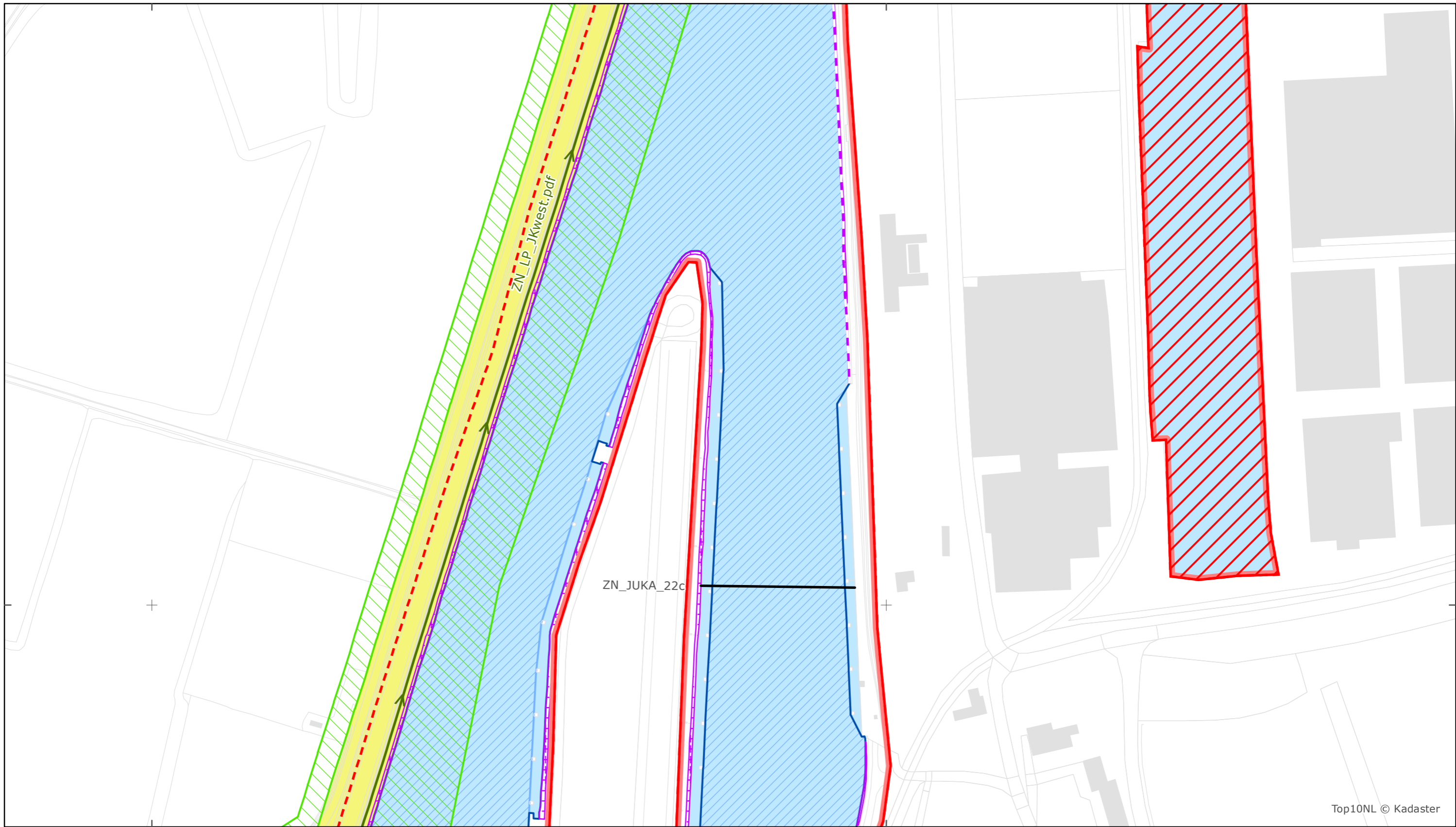


schaal 1:2.500 (A3)

Legenda

Overige legenda-eenheden op blad 'overkoepelende legenda'





Top10NL © Kadaster



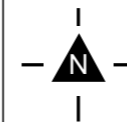
Legger Rijkswaterstaatswerken Waterwet - bovenaanzicht

Julianakanaal

Rijkswaterstaat Zuid-Nederland

Versie: 2.0
Status: Definitief
Datum: 13 oktober 2014

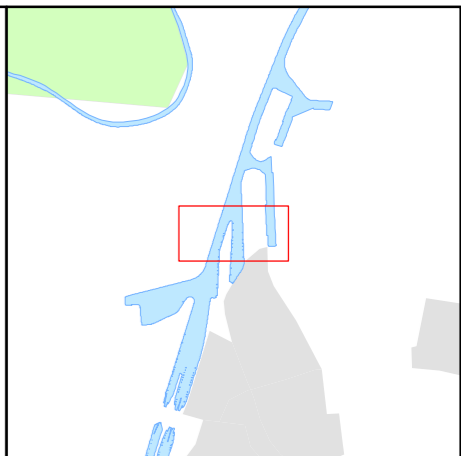
Kaartblad 58

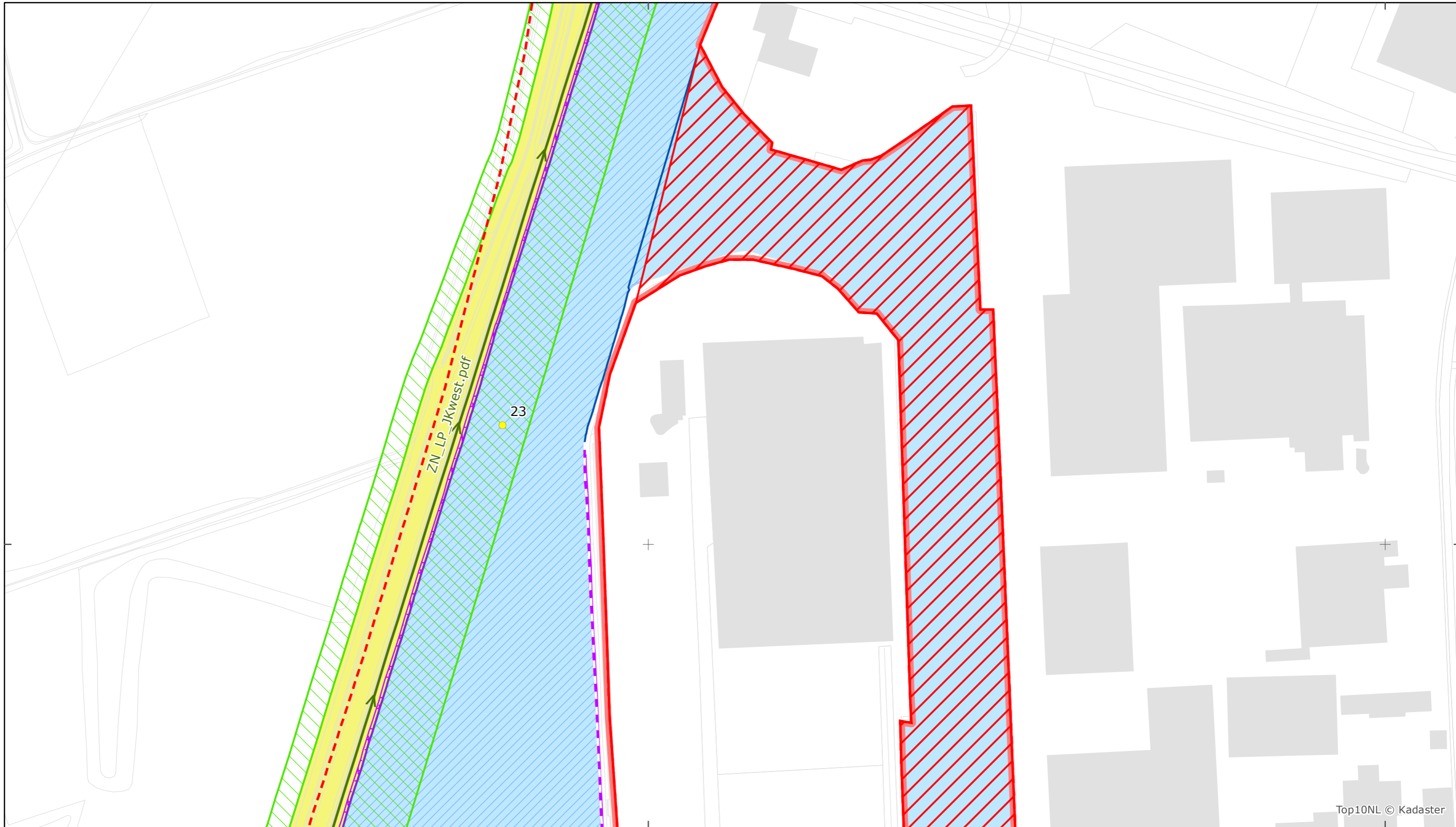


schaal 1:2.500 (A3)

Legenda

Overige legenda-eenheden op blad 'overkoepelende legenda'





Top10NL © Kadaster



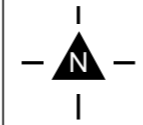
Legger Rijkswaterstaatswerken Waterwet - bovenaanzicht

Julianakanaal

Rijkswaterstaat Zuid-Nederland

Versie: 2.0
Status: Definitief
Datum: 13 oktober 2014

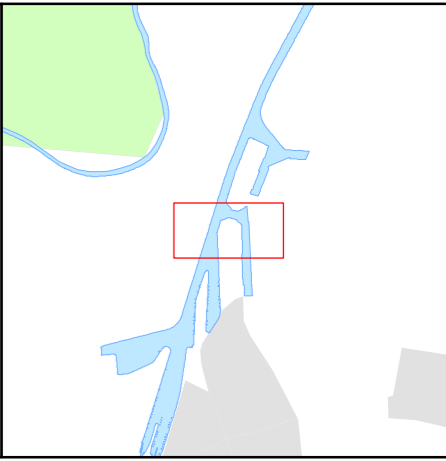
Kaartblad 59



schaal 1:2.500 (A3)

Legenda

Overige legenda-eenheden op blad 'overkoepelende legenda'





Top10NL © Kadaster



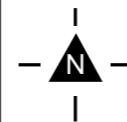
Legger Rijkswaterstaatswerken Waterwet - bovenaanzicht

Julianakanaal

Rijkswaterstaat Zuid-Nederland

Versie: 2.0
 Status: Definitief
 Datum: 13 oktober 2014

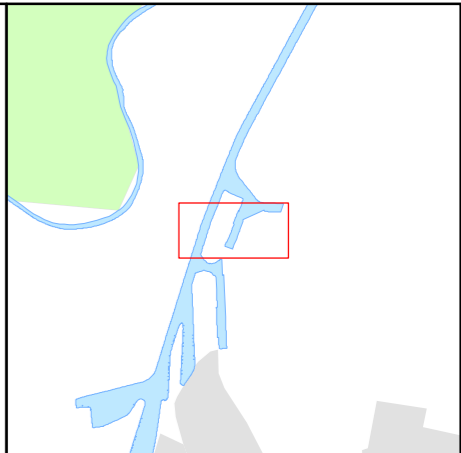
Kaartblad 60



schaal 1:2.500 (A3)

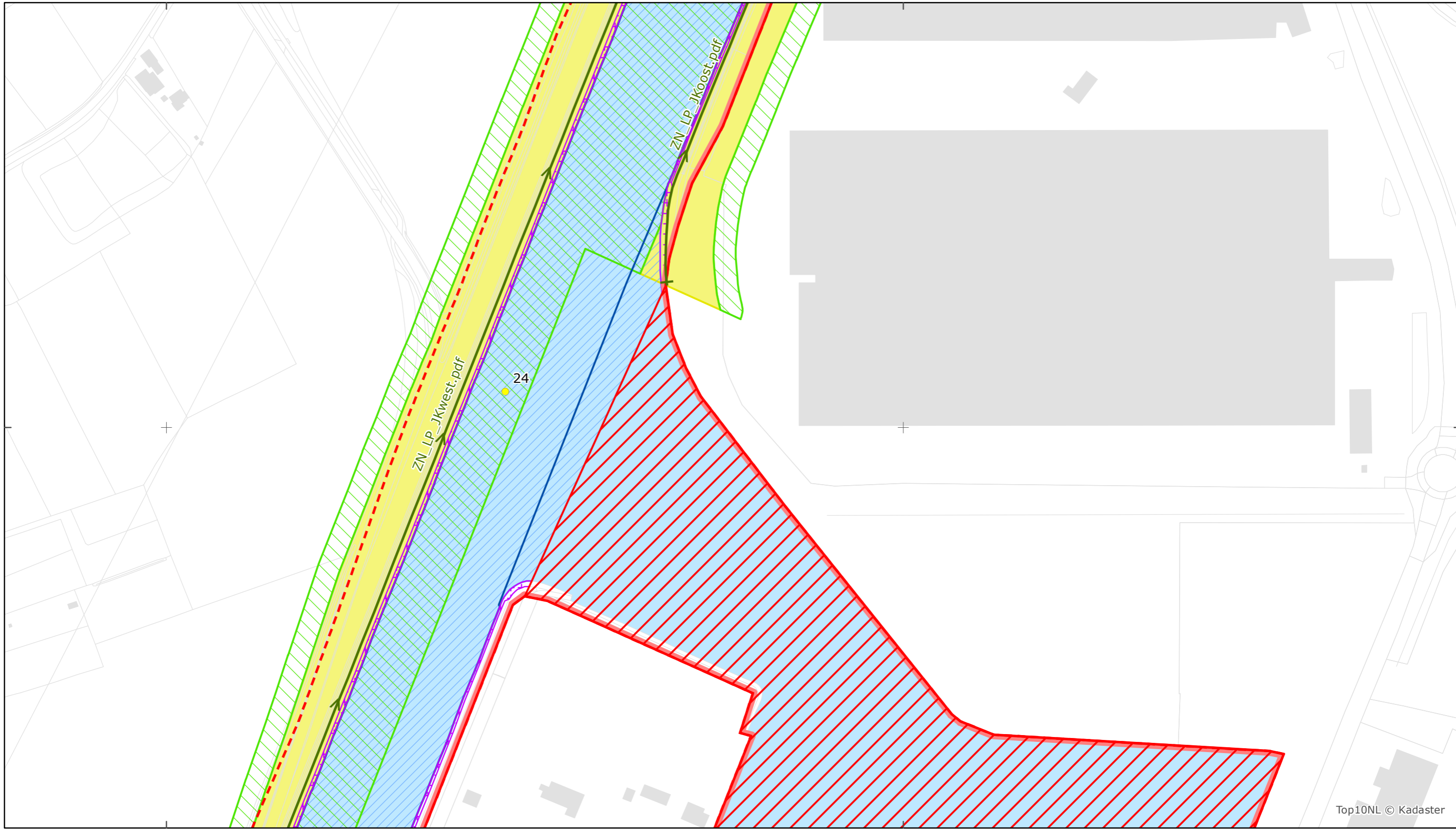
Legenda

Overige legenda-eenheden op blad 'overkoepelende legenda'



184500

185000



Top10NL © Kadaster



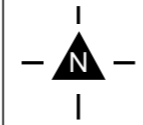
Legger Rijkswaterstaatswerken Waterwet - bovenaanzicht

Julianakanaal

Rijkswaterstaat Zuid-Nederland

Versie: 2.0
 Status: Definitief
 Datum: 13 oktober 2014

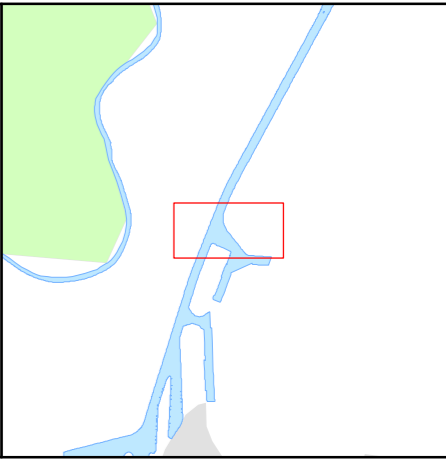
Kaartblad 61



schaal 1:2.500 (A3)

Legenda

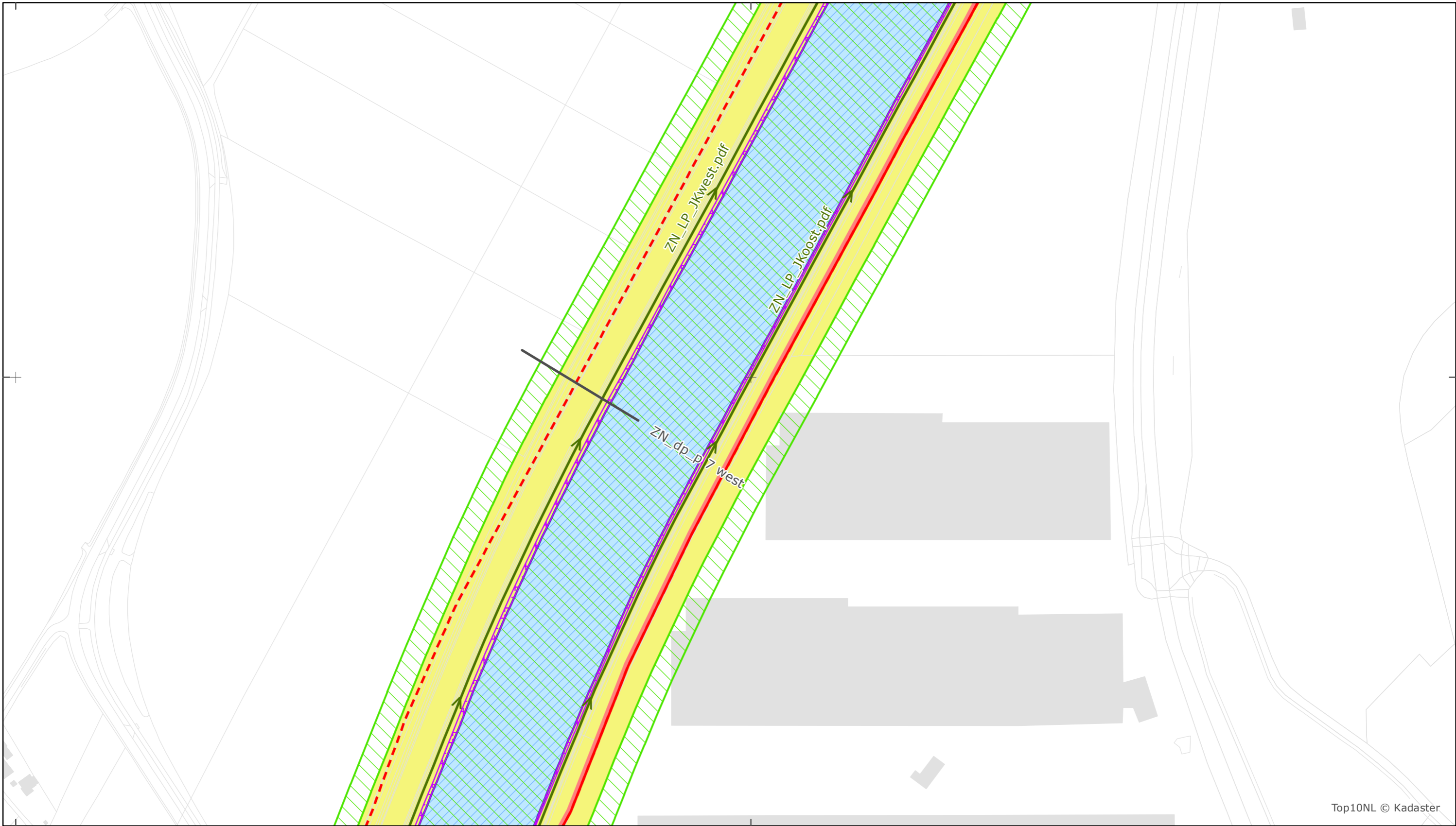
Overige legenda-eenheden op blad 'overkoepelende legenda'



341500

184500

185000



Top10NL © Kadaster



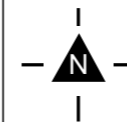
Legger Rijkswaterstaatswerken Waterwet - bovenaanzicht

Julianakanaal

Rijkswaterstaat Zuid-Nederland

Versie: 2.0
Status: Definitief
Datum: 13 oktober 2014

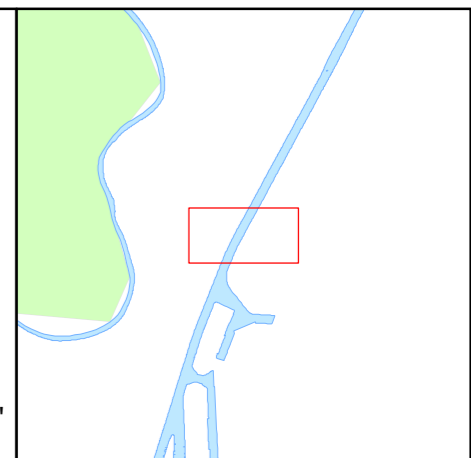
Kaartblad 62

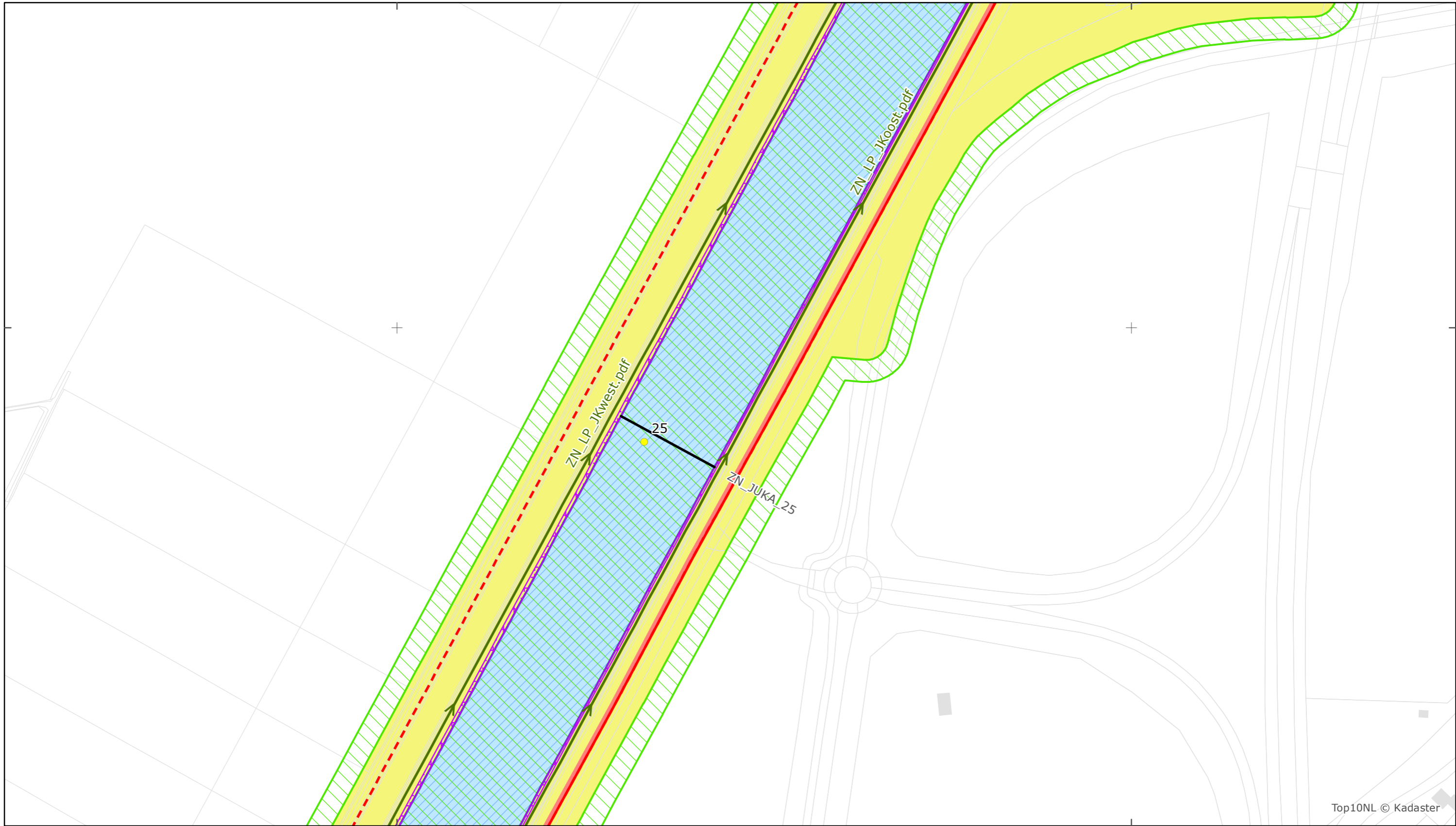


schaal 1:2.500 (A3)

Legenda

Overige legenda-eenheden op blad 'overkoepelende legenda'





Top10NL © Kadaster



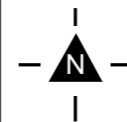
Legger Rijkswaterstaatswerken Waterwet - bovenaanzicht

Julianakanaal

Rijkswaterstaat Zuid-Nederland

Versie: 2.0
 Status: Definitief
 Datum: 13 oktober 2014

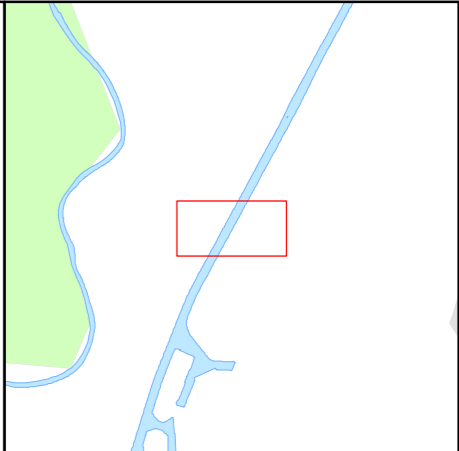
Kaartblad 63



schaal 1:2.500 (A3)

Legenda

Overige legenda-eenheden op blad 'overkoepelende legenda'





Top10NL © Kadaster



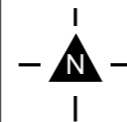
Legger Rijkswaterstaatswerken Waterwet - bovenaanzicht

Julianakanaal

Rijkswaterstaat Zuid-Nederland

Versie: 2.0
 Status: Definitief
 Datum: 13 oktober 2014

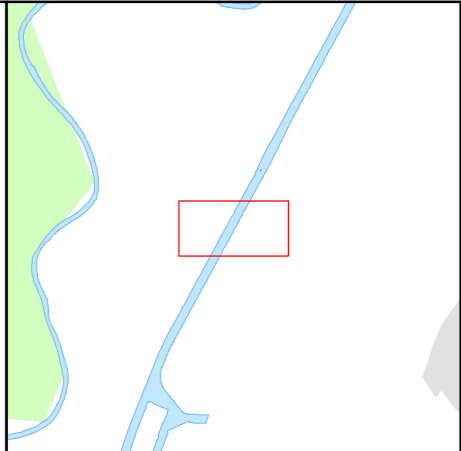
Kaartblad 64

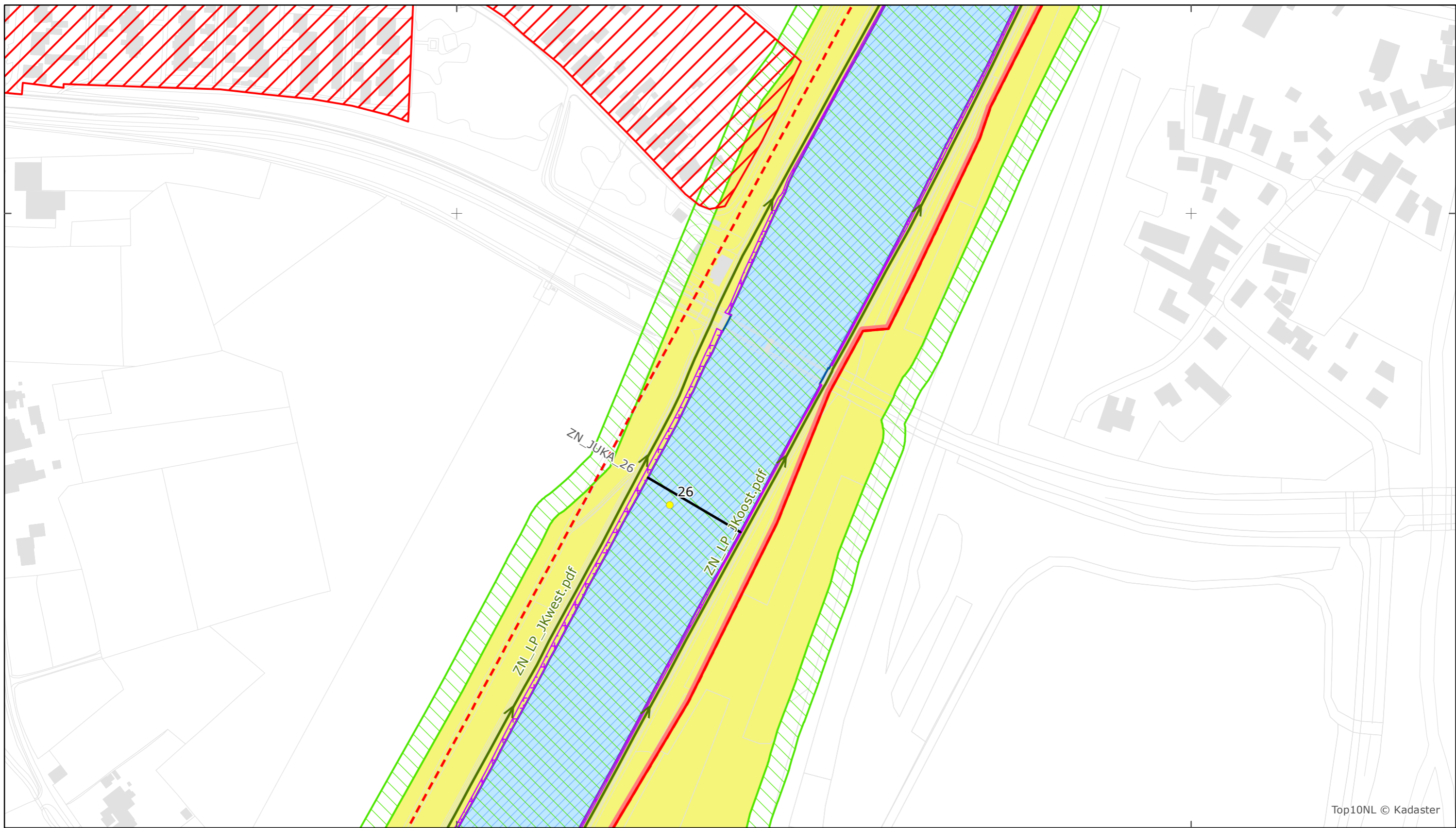


schaal 1:2.500 (A3)

Legenda

Overige legenda-eenheden op blad 'overkoepelende legenda'





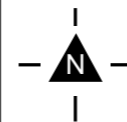
Legger Rijkswaterstaatswerken Waterwet - bovenaanzicht

Julianakanaal

Rijkswaterstaat Zuid-Nederland

Versie: 2.0
Status: Definitief
Datum: 13 oktober 2014

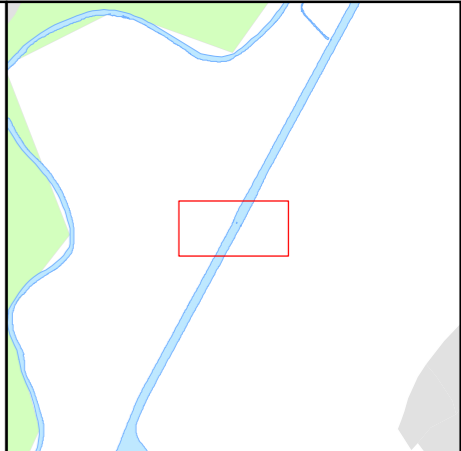
Kaartblad 65



schaal 1:2.500 (A3)

Legenda

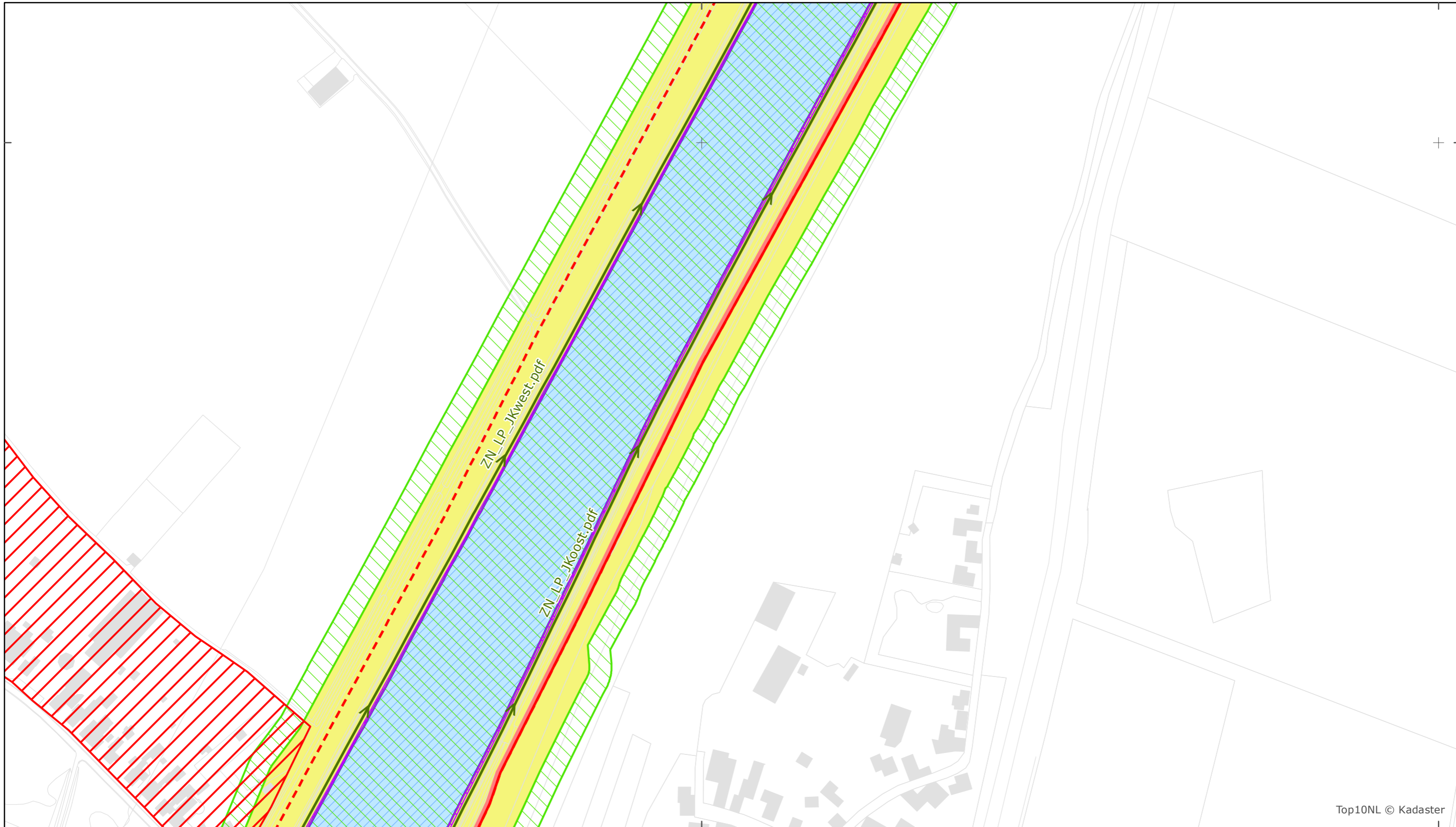
Overige legenda-eenheden op blad 'overkoepelende legenda'



186000

186500

344000



Top10NL © Kadaster



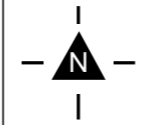
Legger Rijkswaterstaatswerken Waterwet - bovenaanzicht

Julianakanaal

Rijkswaterstaat Zuid-Nederland

Versie: 2.0
Status: Definitief
Datum: 13 oktober 2014

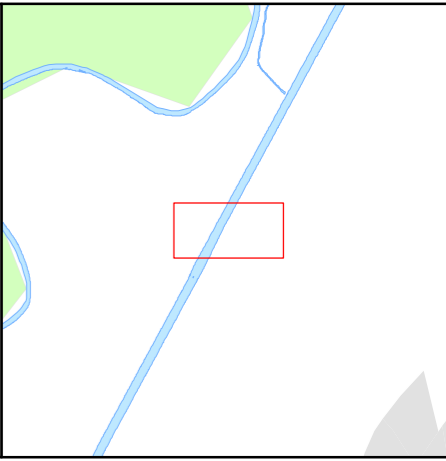
Kaartblad 66

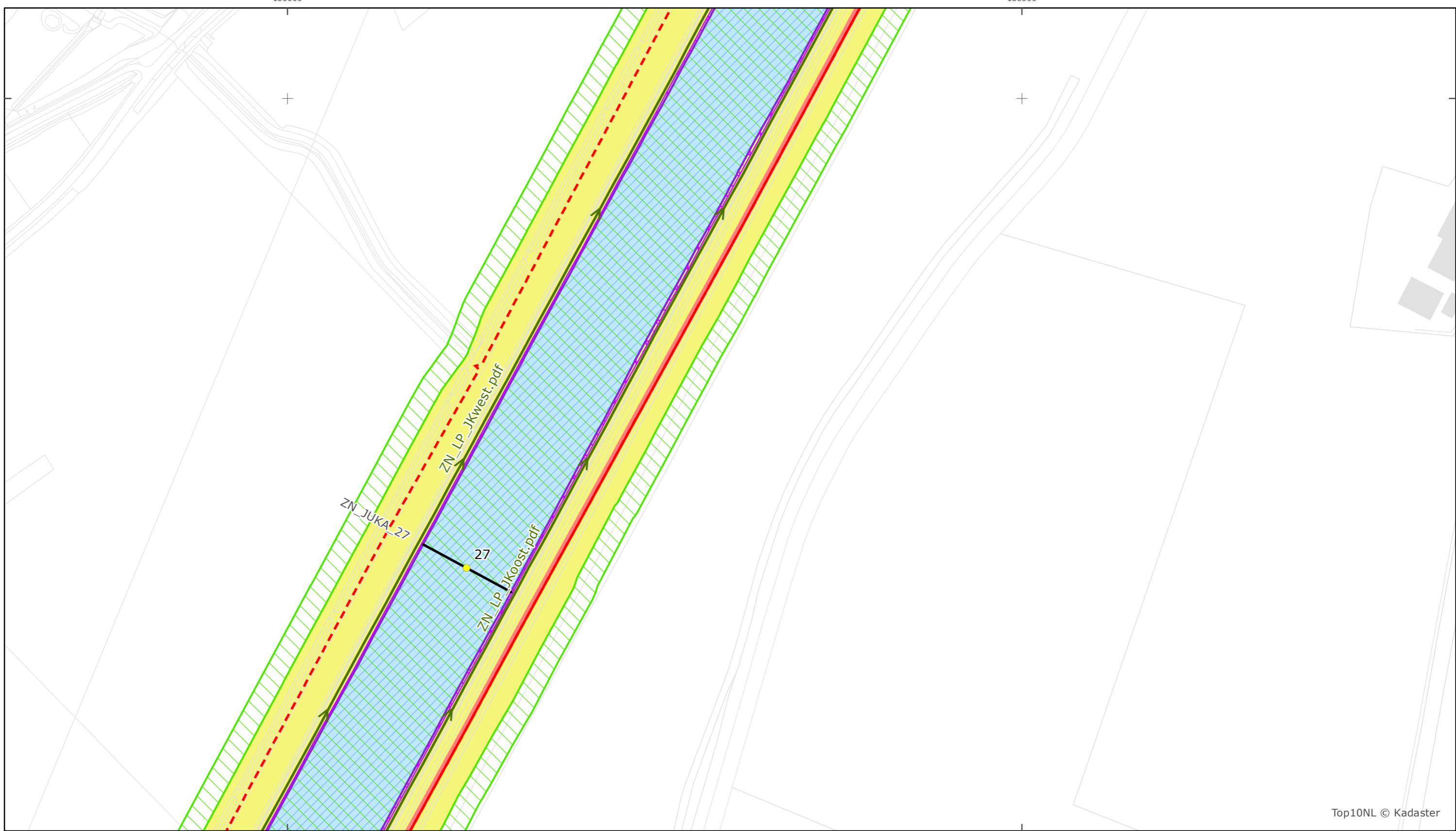


schaal 1:2.500 (A3)

Legenda

Overige legenda-eenheden op blad 'overkoepelende legenda'





Top10NL © Kadaster



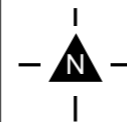
Legger Rijkswaterstaatswerken Waterwet - bovenaanzicht

Julianakanaal

Rijkswaterstaat Zuid-Nederland

Versie: 2.0
Status: Definitief
Datum: 13 oktober 2014

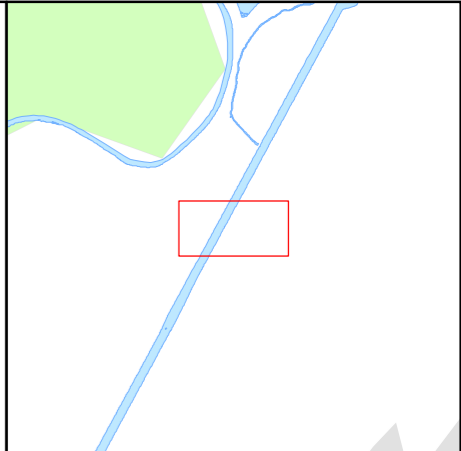
Kaartblad 67

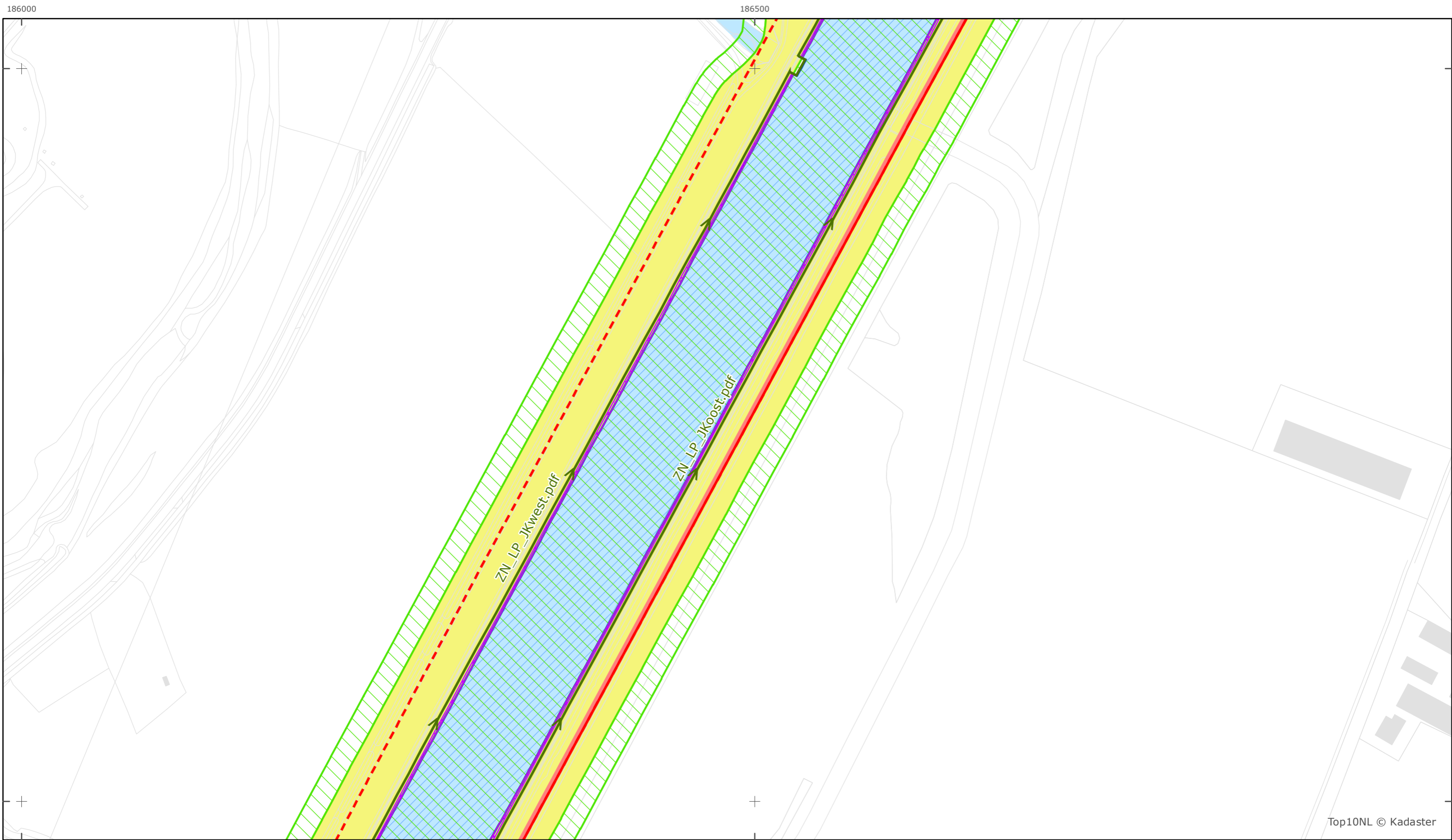


schaal 1:2.500 (A3)

Legenda

Overige legenda-eenheden op blad 'overkoepelende legenda'





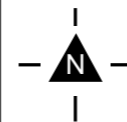
Legger Rijkswaterstaatswerken Waterwet - bovenaanzicht

Julianakanaal

Rijkswaterstaat Zuid-Nederland

Versie: 2.0
 Status: Definitief
 Datum: 13 oktober 2014

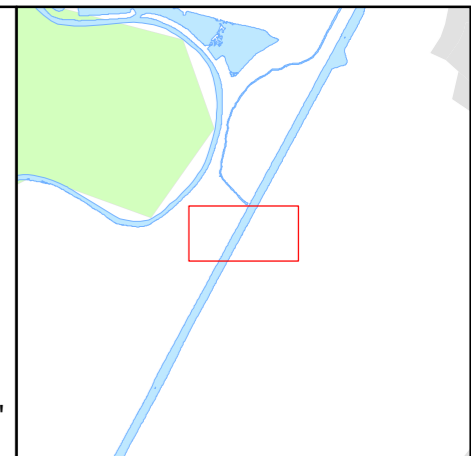
Kaartblad 68

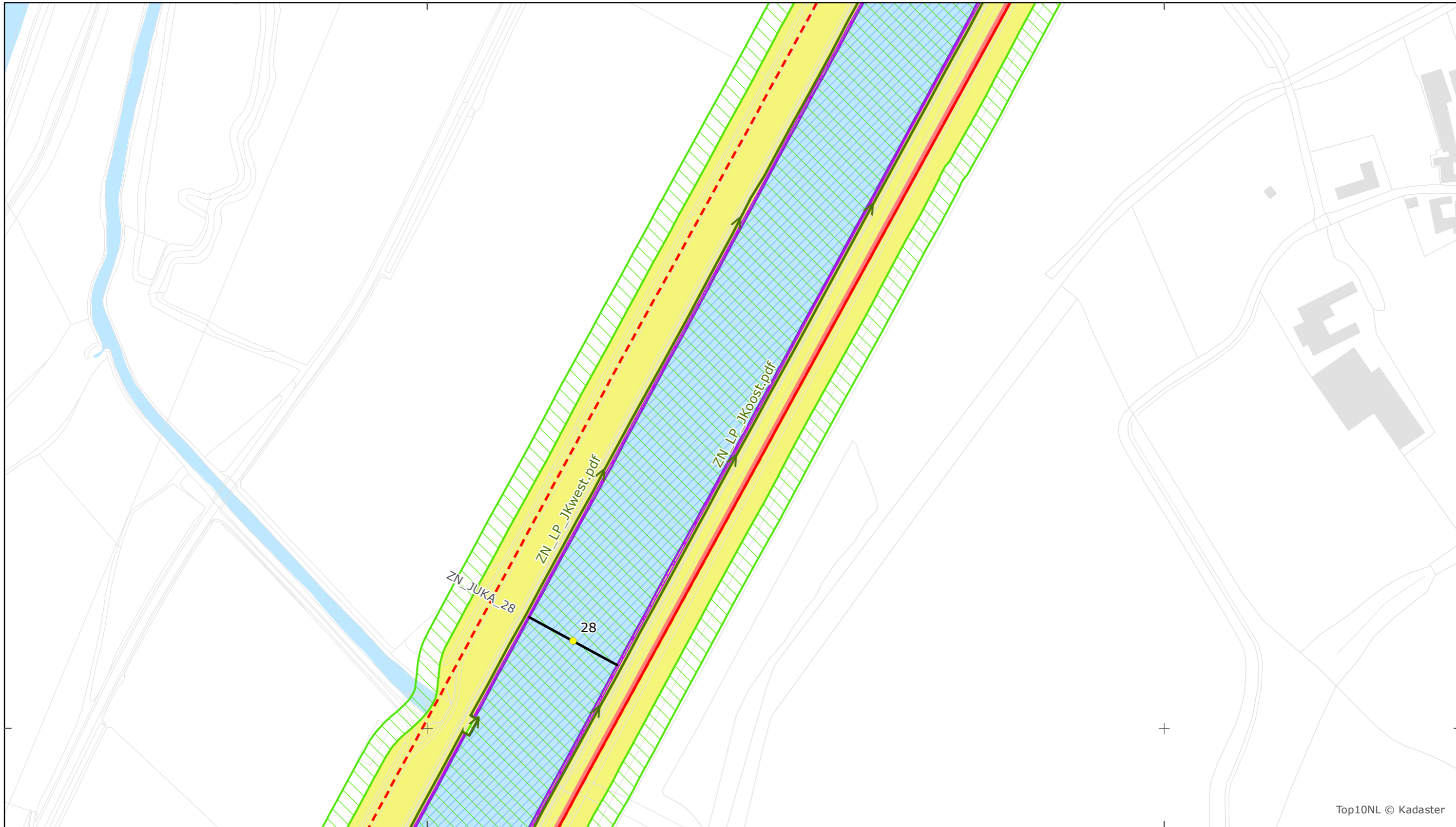


schaal 1:2.500 (A3)

Legenda

Overige legenda-eenheden op blad 'overkoepelende legenda'





Top10NL © Kadaster



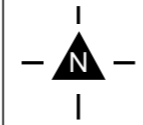
Legger Rijkswaterstaatswerken Waterwet - bovenaanzicht

Julianakanaal

Rijkswaterstaat Zuid-Nederland

Versie: 2.0
Status: Definitief
Datum: 13 oktober 2014

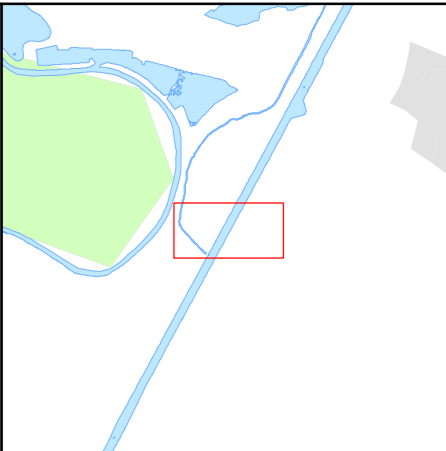
Kaartblad 69



schaal 1:2.500 (A3)

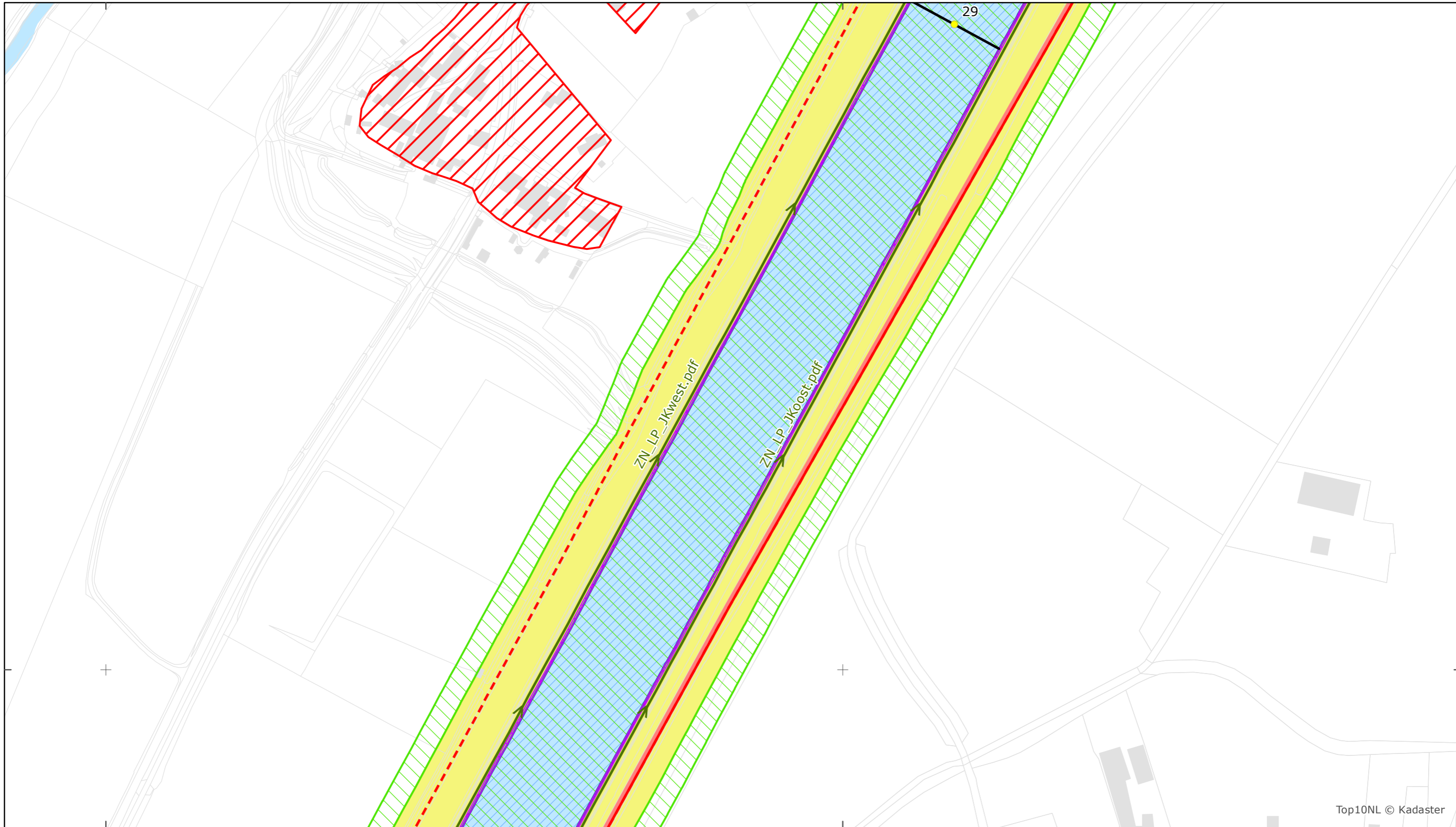
Legenda

Overige legenda-eenheden op blad 'overkoepelende legenda'



186500

187000



Top10NL © Kadaster



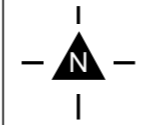
Legger Rijkswaterstaatswerken Waterwet - bovenaanzicht

Julianakanaal

Rijkswaterstaat Zuid-Nederland

Versie: 2.0
Status: Definitief
Datum: 13 oktober 2014

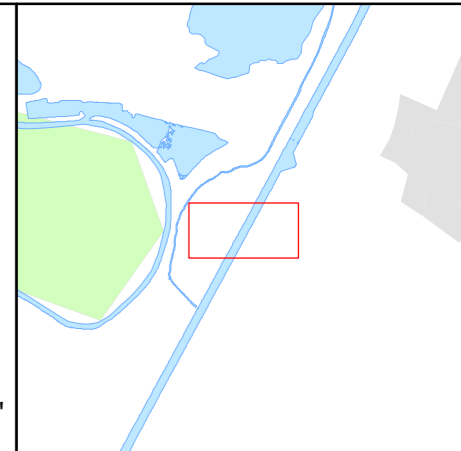
Kaartblad 70

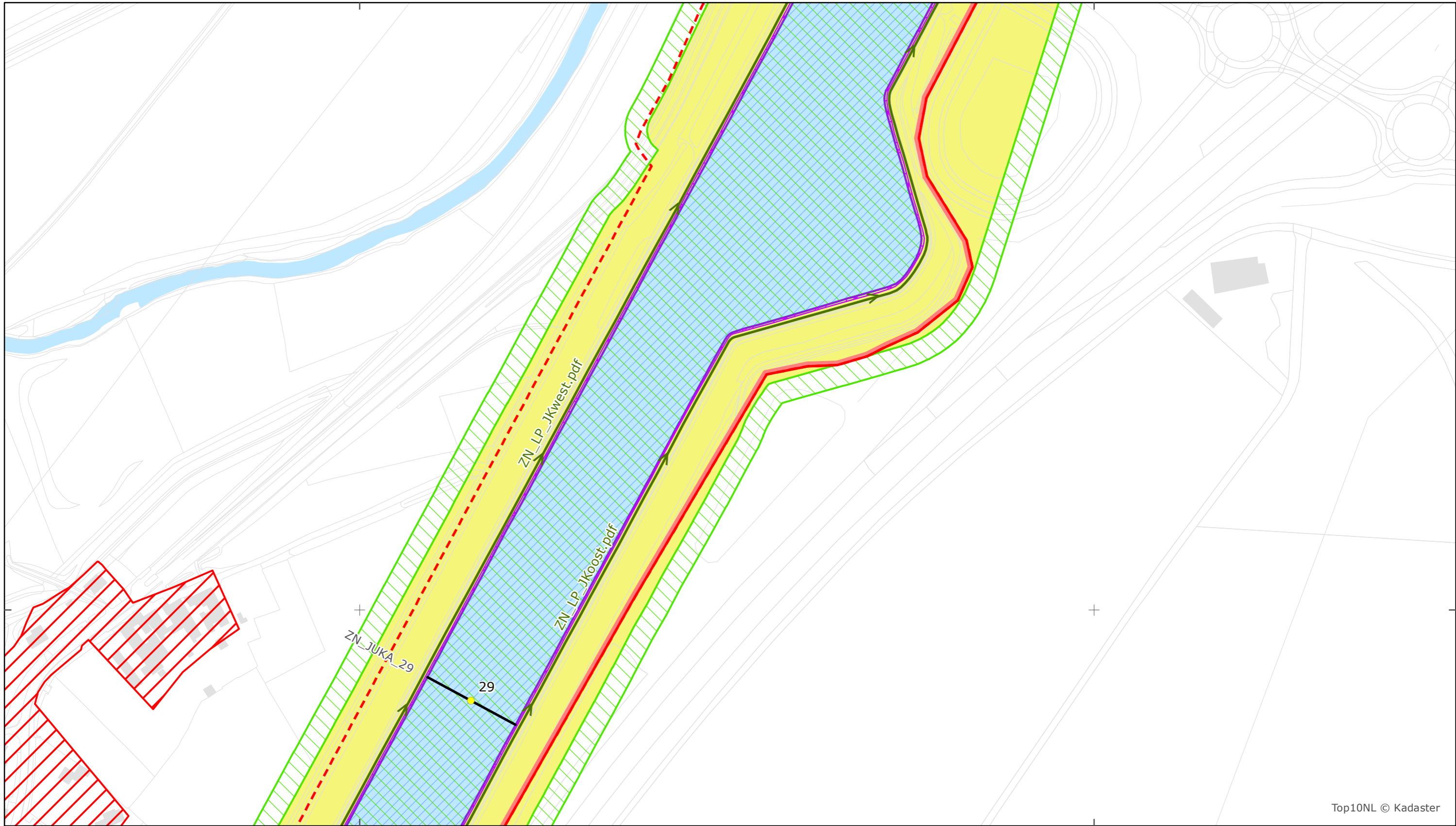


schaal 1:2.500 (A3)

Legenda

Overige legenda-eenheden op blad 'overkoepelende legenda'





Top10NL © Kadaster



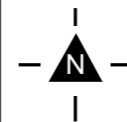
Legger Rijkswaterstaatswerken Waterwet - bovenaanzicht

Julianakanaal

Rijkswaterstaat Zuid-Nederland

Versie: 2.0
 Status: Definitief
 Datum: 13 oktober 2014

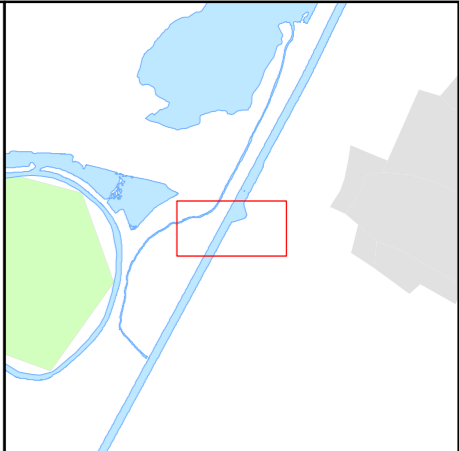
Kaartblad 71



schaal 1:2.500 (A3)

Legenda

Overige legenda-eenheden op blad 'overkoepelende legenda'





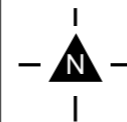
Legger Rijkswaterstaatswerken Waterwet - bovenaanzicht

Julianakanaal

Rijkswaterstaat Zuid-Nederland

Versie: 2.0
Status: Definitief
Datum: 13 oktober 2014

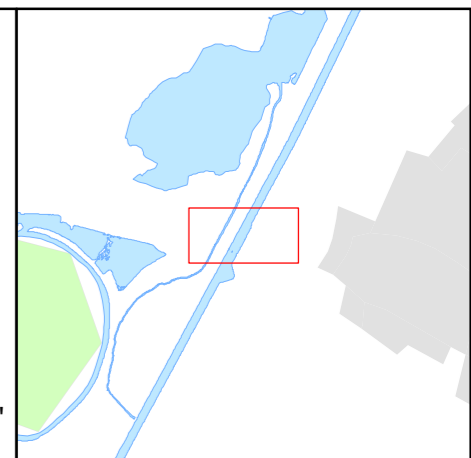
Kaartblad 72

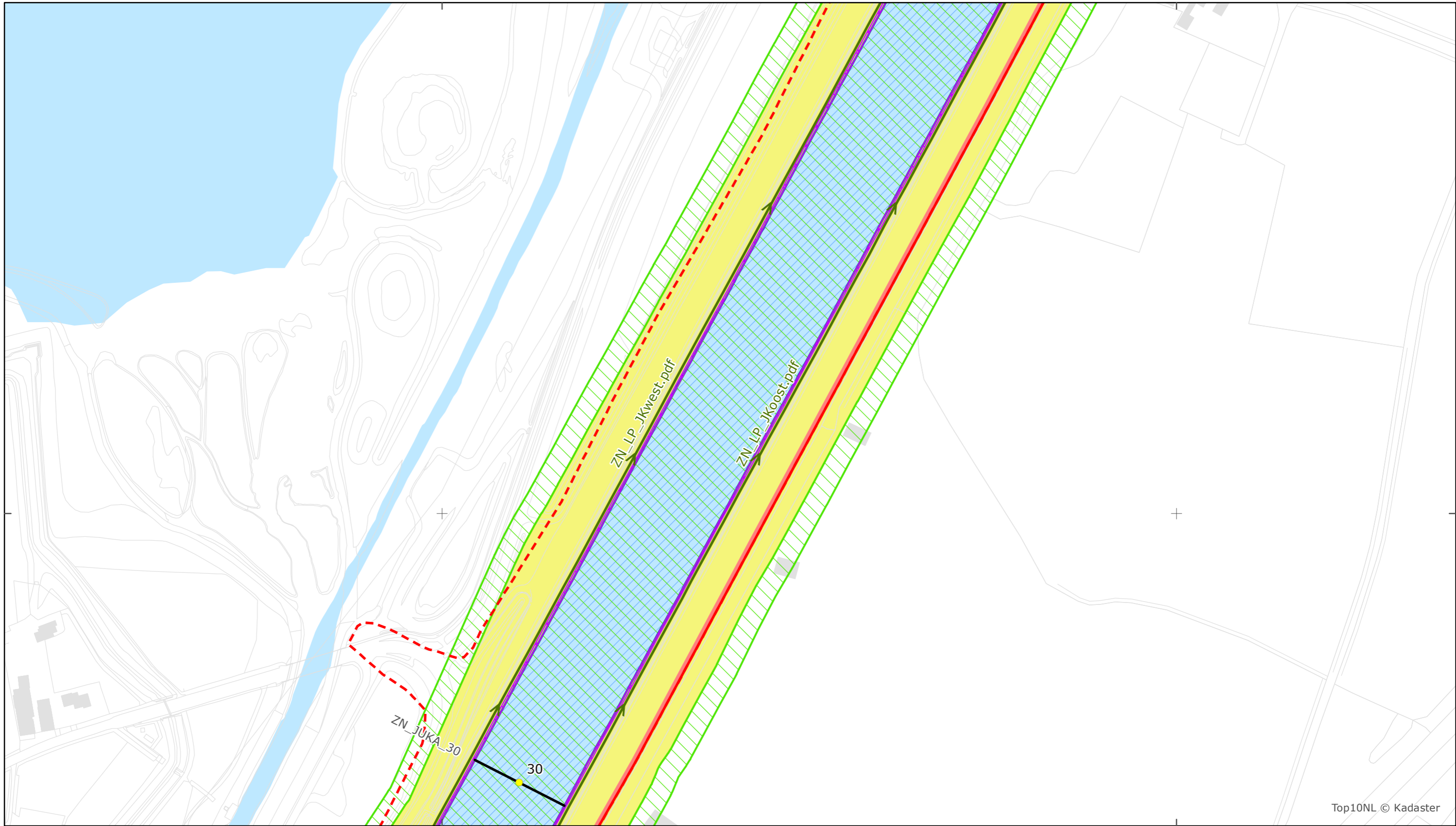


schaal 1:2.500 (A3)

Legenda

Overige legenda-eenheden op blad 'overkoepelende legenda'





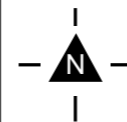
Legger Rijkswaterstaatswerken Waterwet - bovenaanzicht

Julianakanaal

Rijkswaterstaat Zuid-Nederland

Versie: 2.0
 Status: Definitief
 Datum: 13 oktober 2014

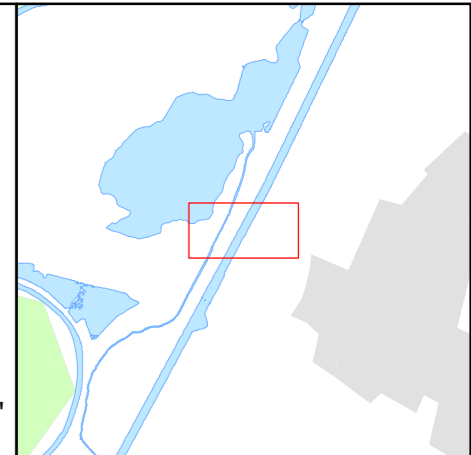
Kaartblad 73

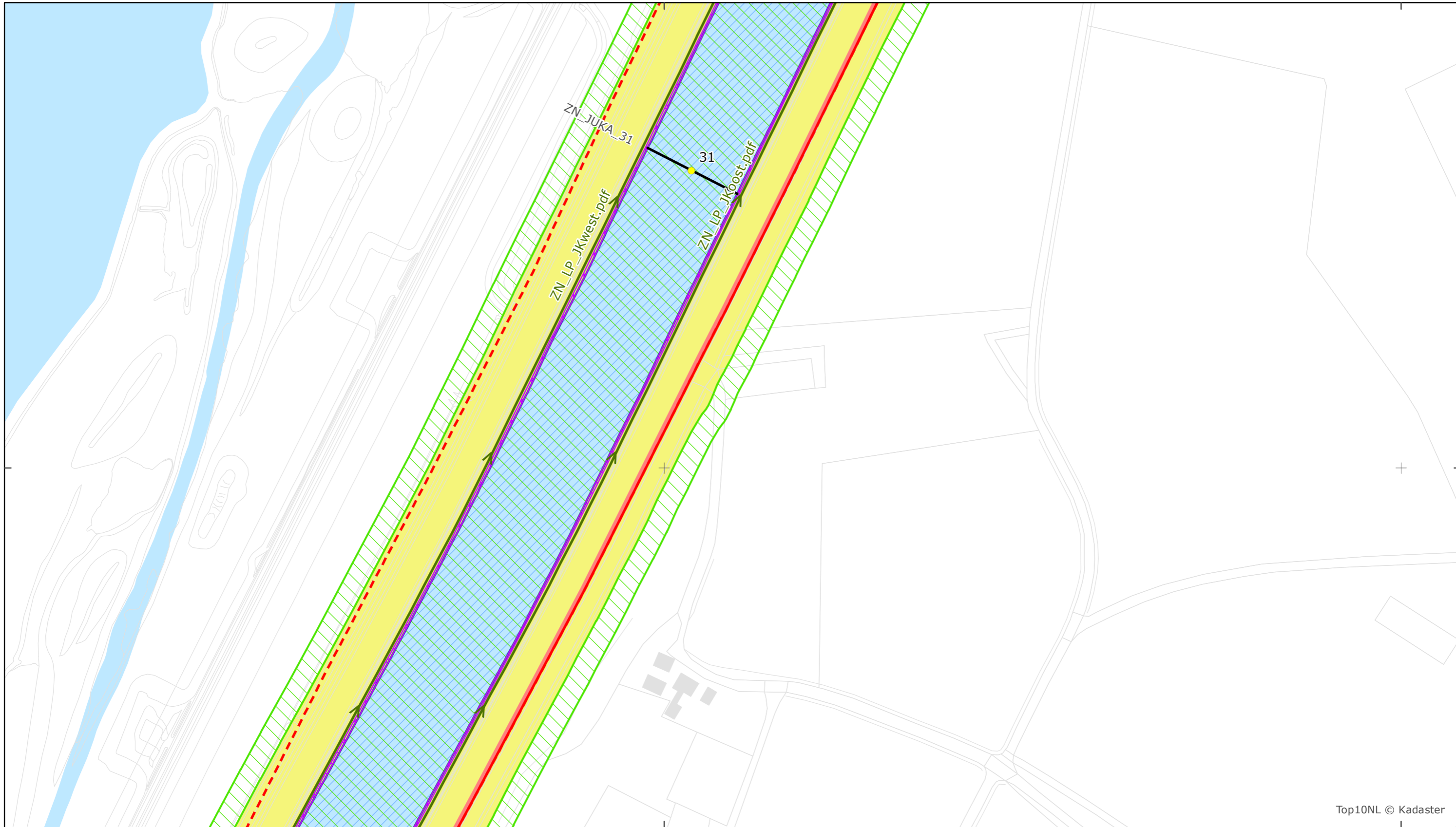


schaal 1:2.500 (A3)

Legenda

Overige legenda-eenheden op blad 'overkoepelende legenda'





Top10NL © Kadaster



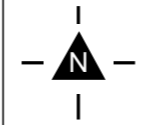
Legger Rijkswaterstaatswerken Waterwet - bovenaanzicht

Julianakanaal

Rijkswaterstaat Zuid-Nederland

Versie: 2.0
 Status: Definitief
 Datum: 13 oktober 2014

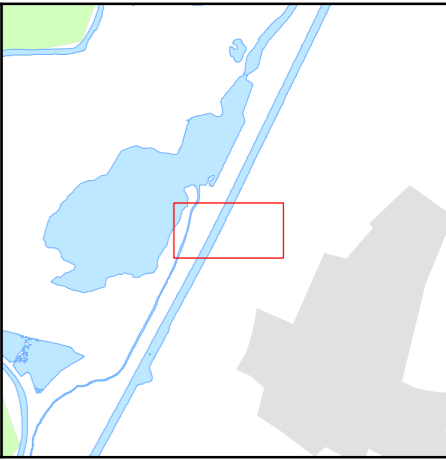
Kaartblad 74

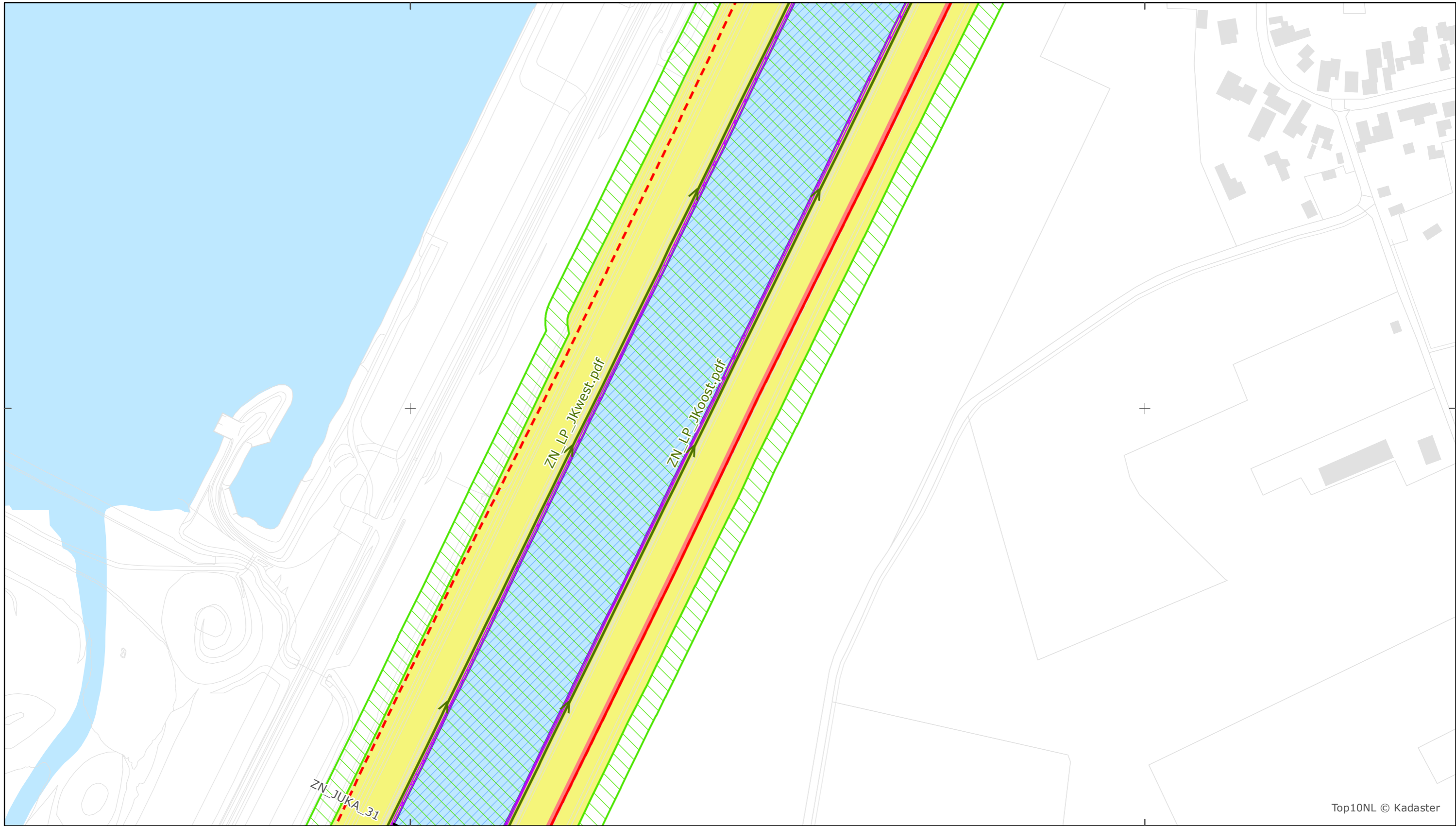


schaal 1:2.500 (A3)

Legenda

Overige legenda-eenheden op blad 'overkoepelende legenda'





Top10NL © Kadaster



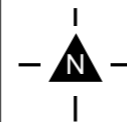
Legger Rijkswaterstaatswerken Waterwet - bovenaanzicht

Julianakanaal

Rijkswaterstaat Zuid-Nederland

Versie: 2.0
 Status: Definitief
 Datum: 13 oktober 2014

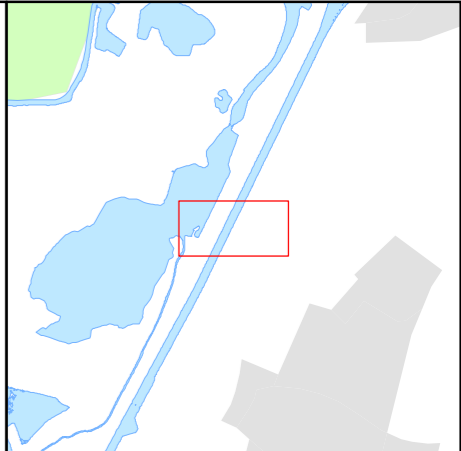
Kaartblad 75



schaal 1:2.500 (A3)

Legenda

Overige legenda-eenheden op blad 'overkoepelende legenda'





Top10NL © Kadaster



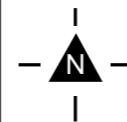
Legger Rijkswaterstaatswerken Waterwet - bovenaanzicht

Julianakanaal

Rijkswaterstaat Zuid-Nederland

Versie: 2.0
 Status: Definitief
 Datum: 13 oktober 2014

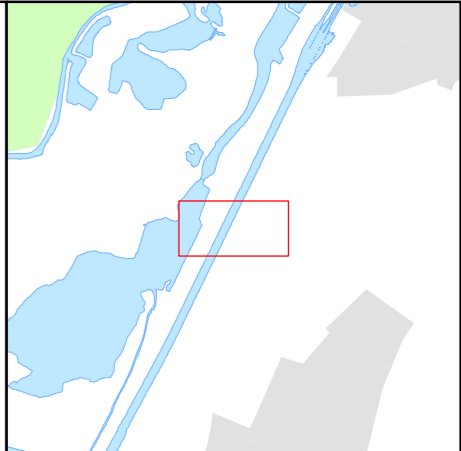
Kaartblad 76

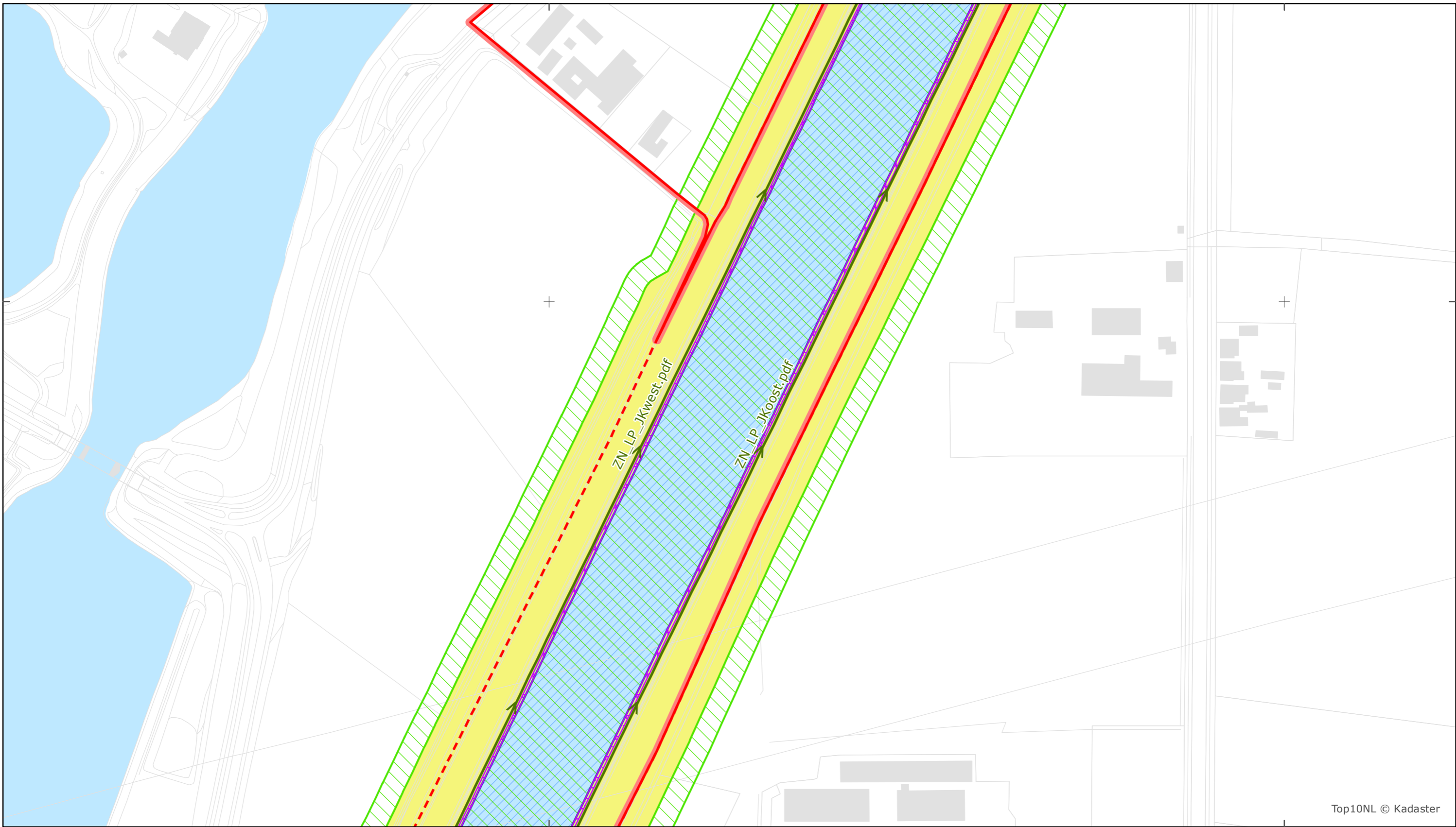


schaal 1:2.500 (A3)

Legenda

Overige legenda-eenheden op blad 'overkoepelende legenda'





Top10NL © Kadaster



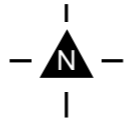
Legger Rijkswaterstaatswerken Waterwet - bovenaanzicht

Julianakanaal

Rijkswaterstaat Zuid-Nederland

Versie: 2.0
 Status: Definitief
 Datum: 13 oktober 2014

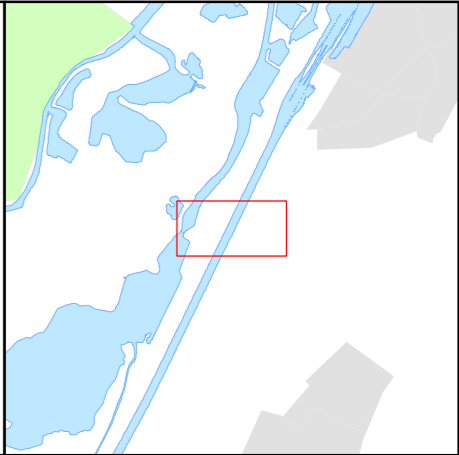
Kaartblad 77

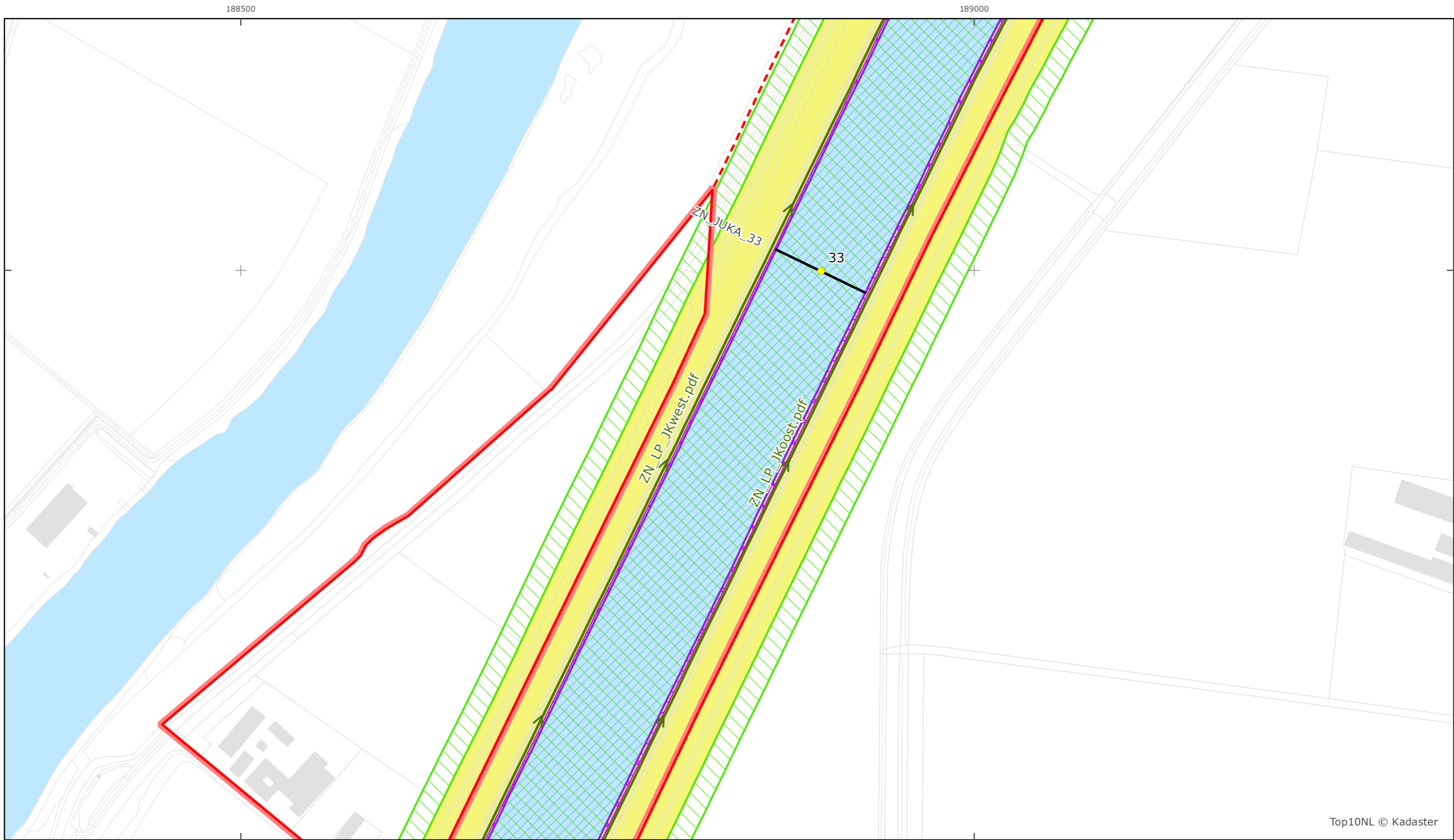


schaal 1:2.500 (A3)

Legenda

Overige legenda-eenheden op blad 'overkoepelende legenda'





Top10NL © Kadaster



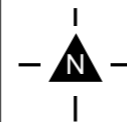
Legger Rijkswaterstaatswerken Waterwet - bovenaanzicht

Julianakanaal

Rijkswaterstaat Zuid-Nederland

Versie: 2.0
 Status: Definitief
 Datum: 13 oktober 2014

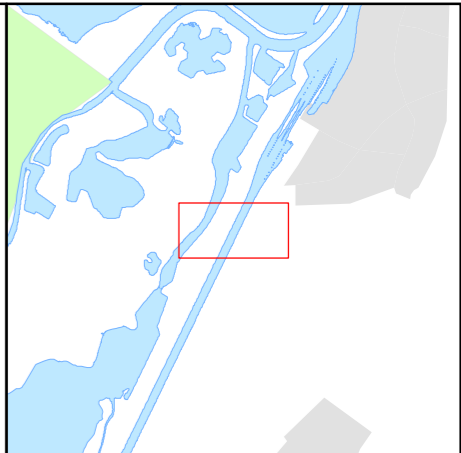
Kaartblad 78

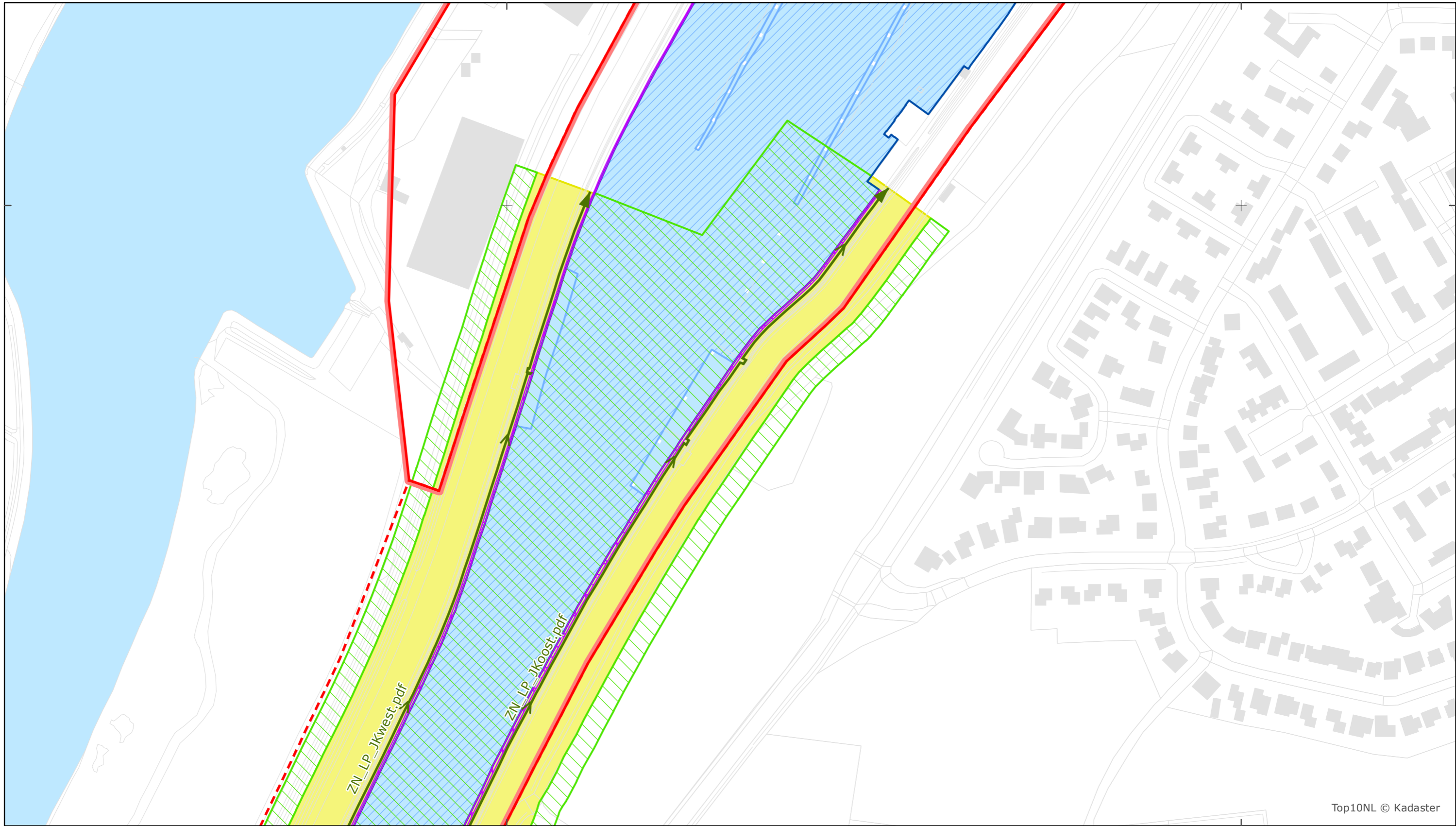


schaal 1:2.500 (A3)

Legenda

Overige legenda-eenheden op blad 'overkoepelende legenda'





Top10NL © Kadaster



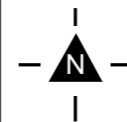
Legger Rijkswaterstaatswerken Waterwet - bovenaanzicht

Julianakanaal

Rijkswaterstaat Zuid-Nederland

Versie: 2.0
 Status: Definitief
 Datum: 13 oktober 2014

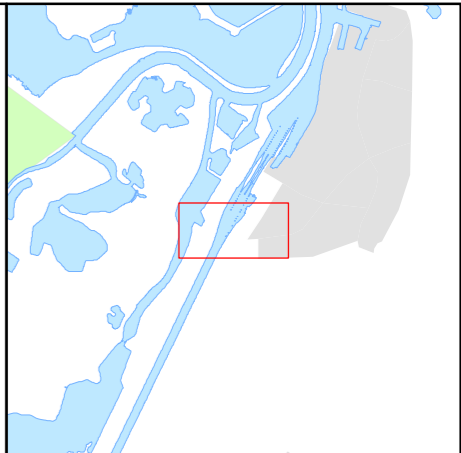
Kaartblad 79

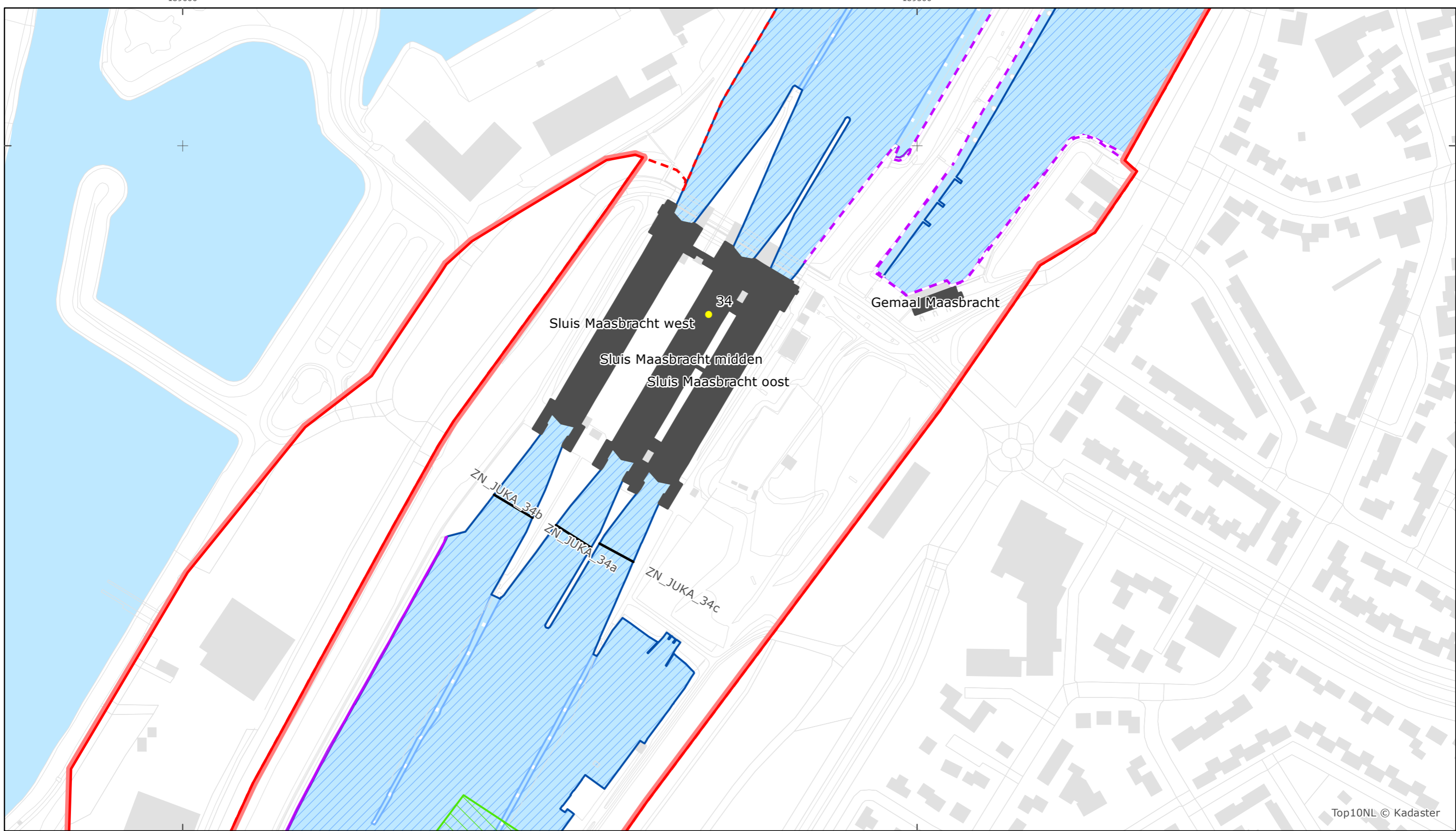


schaal 1:2.500 (A3)

Legenda

Overige legenda-eenheden op blad 'overkoepelende legenda'





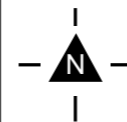
Legger Rijkswaterstaatswerken Waterwet - bovenaanzicht

Julianakanaal

Rijkswaterstaat Zuid-Nederland

Versie: 2.0
 Status: Definitief
 Datum: 13 oktober 2014

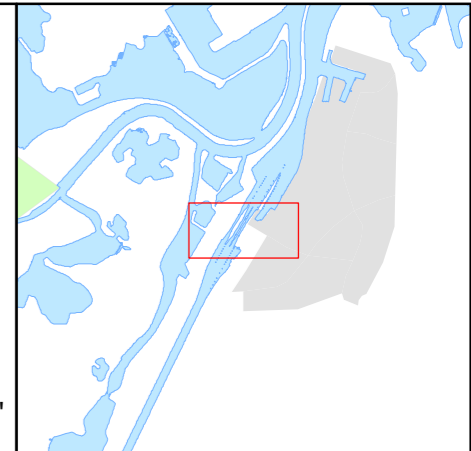
Kaartblad 80

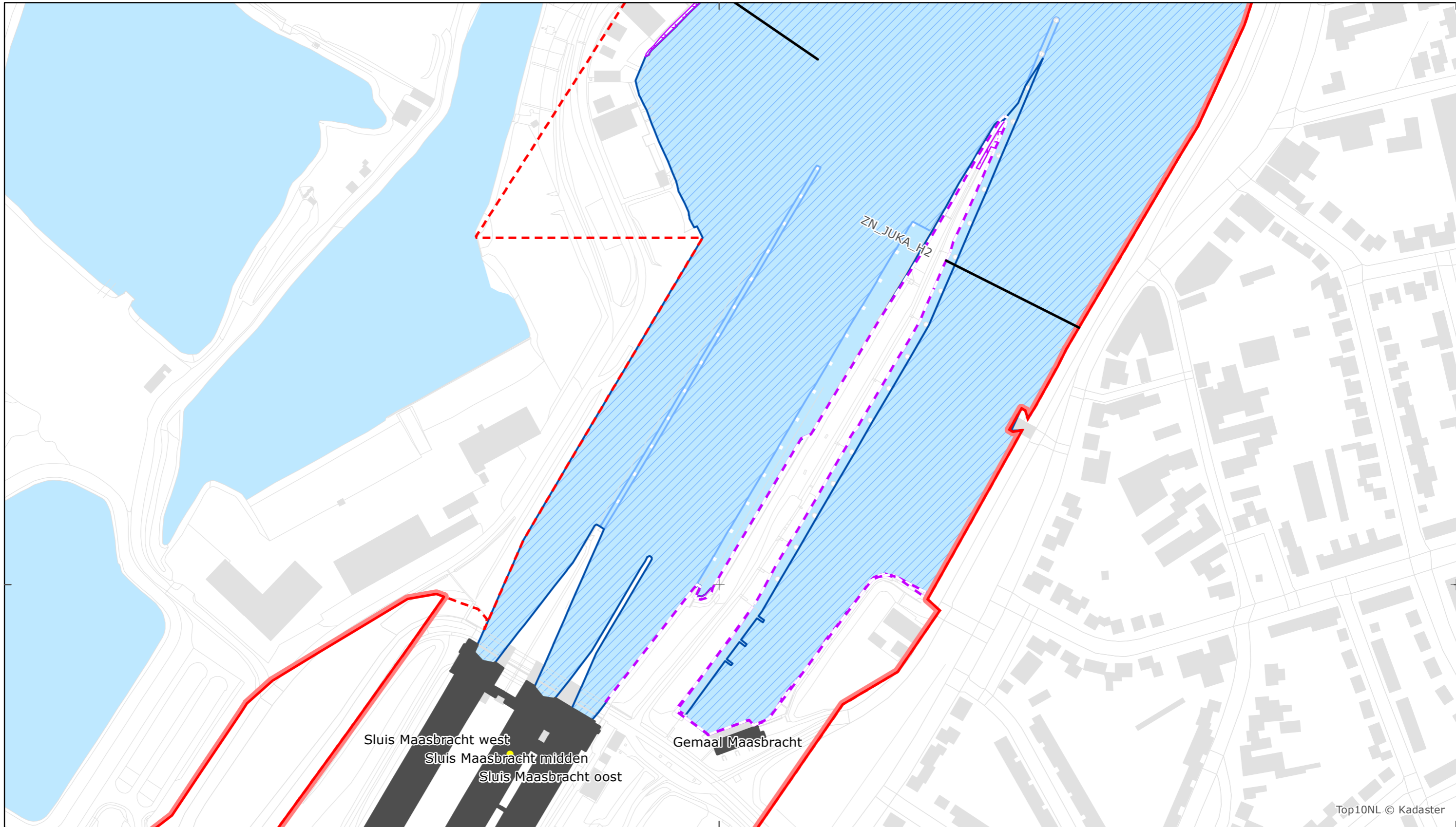


schaal 1:2.500 (A3)

Legenda

Overige legenda-eenheden op blad 'overkoepelende legenda'





Top10NL © Kadaster



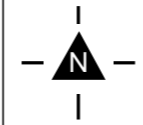
Legger Rijkswaterstaatswerken Waterwet - bovenaanzicht

Julianakanaal

Rijkswaterstaat Zuid-Nederland

Versie: 2.0
 Status: Definitief
 Datum: 13 oktober 2014

Kaartblad 81

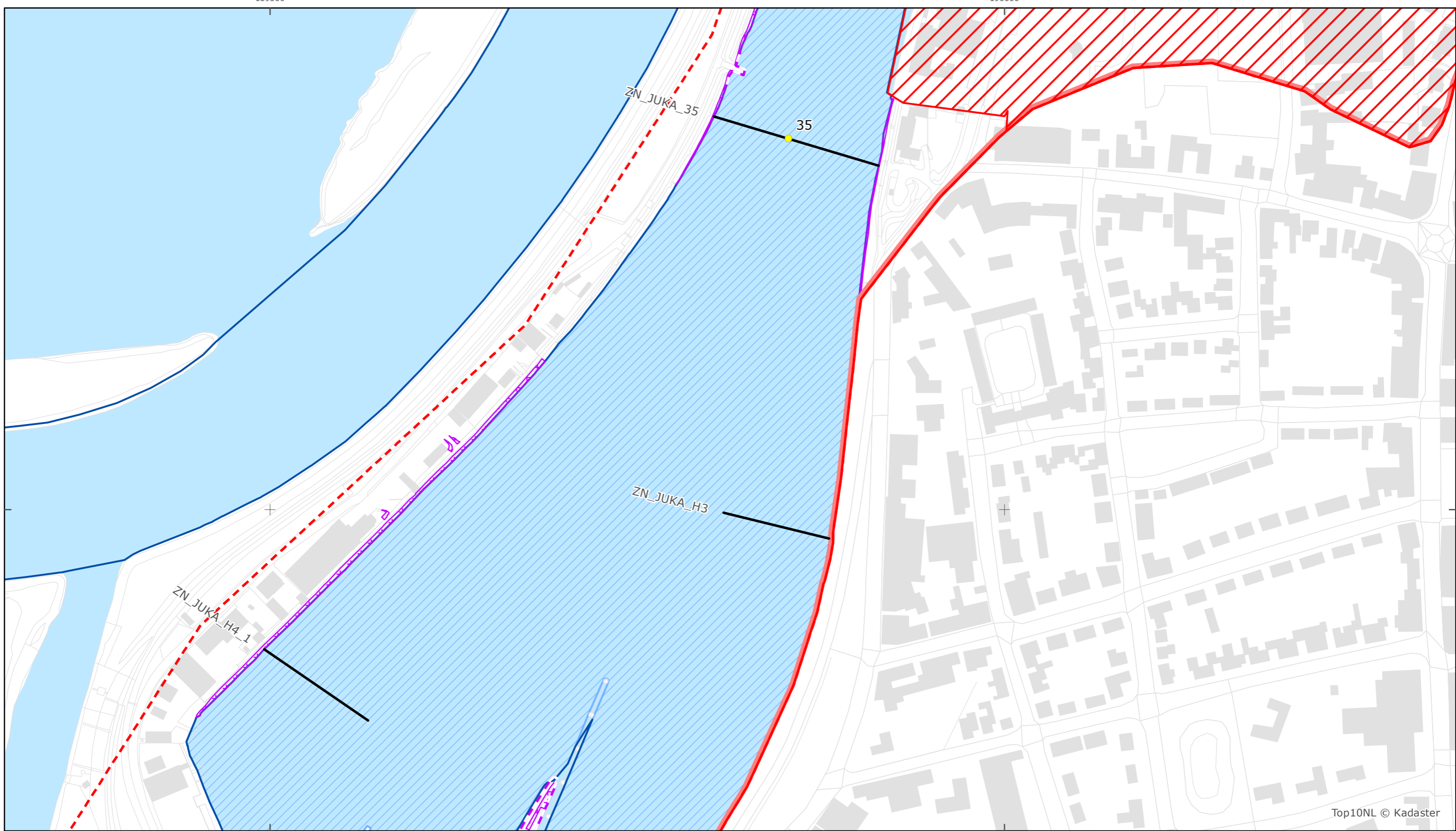


schaal 1:2.500 (A3)

Legenda

Overige legenda-eenheden op blad 'overkoepelende legenda'





Top10NL © Kadaster



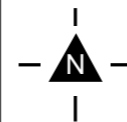
Legger Rijkswaterstaatswerken Waterwet - bovenaanzicht

Julianakanaal

Rijkswaterstaat Zuid-Nederland

Versie: 2.0
 Status: Definitief
 Datum: 13 oktober 2014

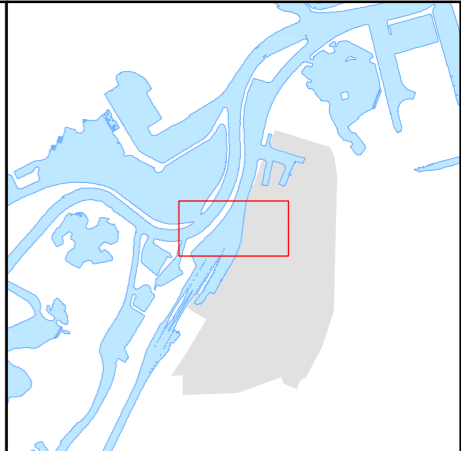
Kaartblad 82

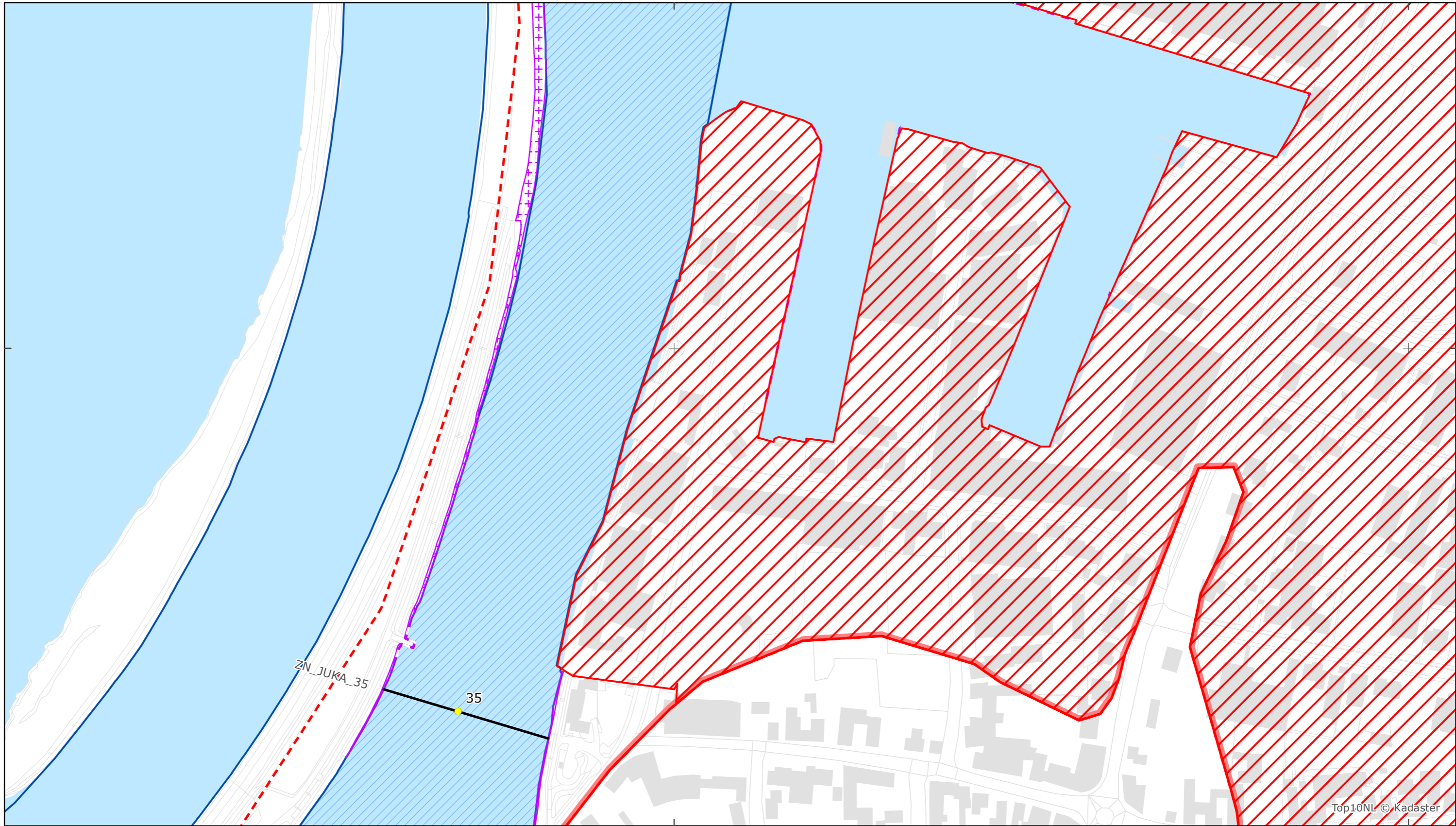


schaal 1:2.500 (A3)

Legenda

Overige legenda-eenheden op blad 'overkoepelende legenda'





Top10NL © Kadaster



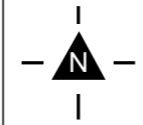
Legger Rijkswaterstaatswerken Waterwet - bovenaanzicht

Julianakanaal

Rijkswaterstaat Zuid-Nederland

Versie: 2.0
Status: Definitief
Datum: 13 oktober 2014

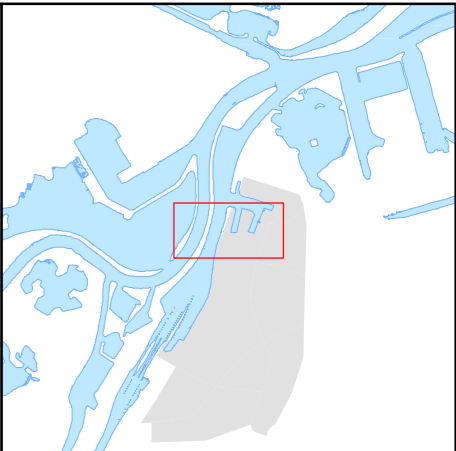
Kaartblad 83

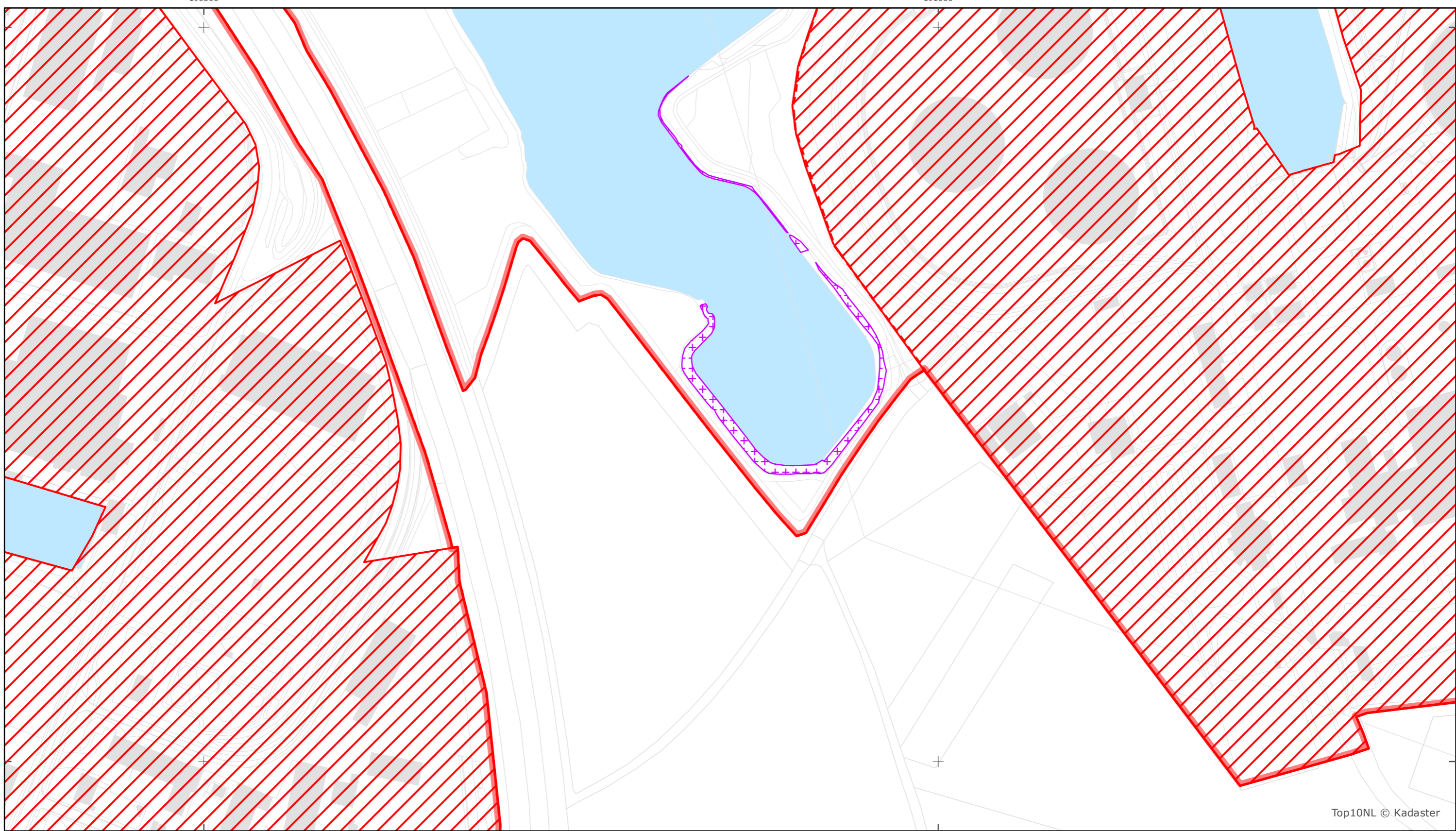


schaal 1:2.500 (A3)

Legenda

Overige legenda-eenheden op blad 'overkoepelende legenda'





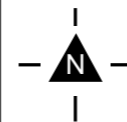
Legger Rijkswaterstaatswerken Waterwet - bovenaanzicht

Julianakanaal

Rijkswaterstaat Zuid-Nederland

Versie: 2.0
 Status: Definitief
 Datum: 13 oktober 2014

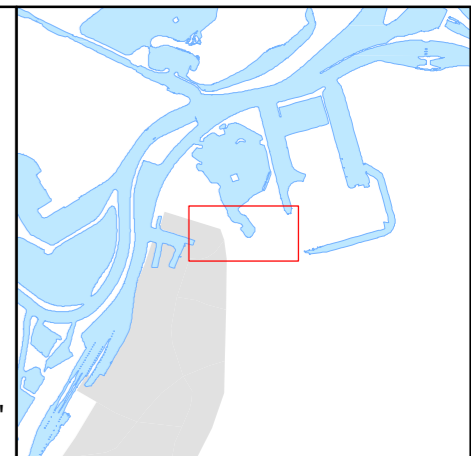
Kaartblad 84

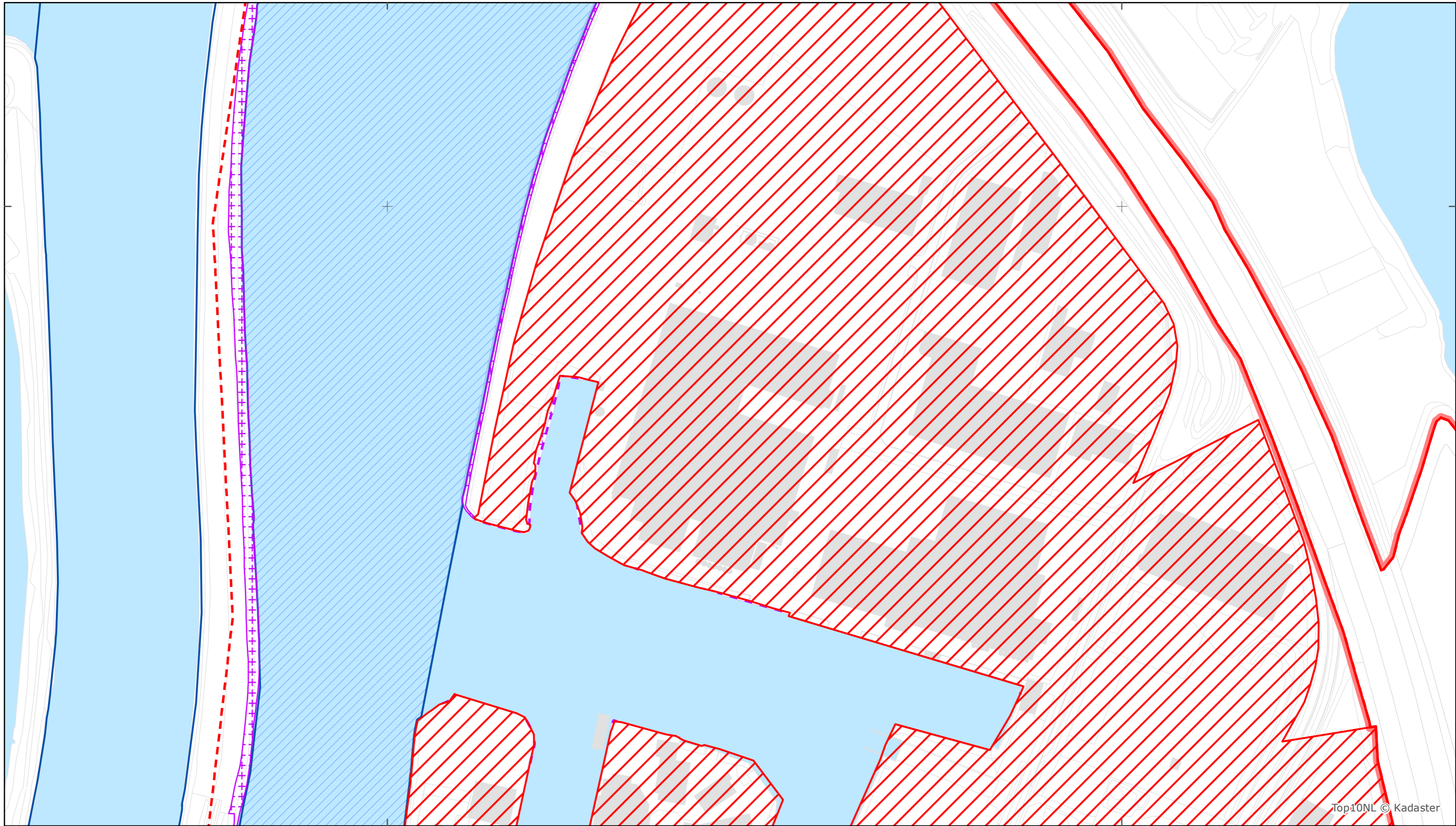


schaal 1:2.500 (A3)

Legenda

Overige legenda-eenheden op blad 'overkoepelende legenda'





Legger Rijkswaterstaatswerken Waterwet - bovenaanzicht

Julianakanaal

Rijkswaterstaat Zuid-Nederland

Versie: 2.0
 Status: Definitief
 Datum: 13 oktober 2014

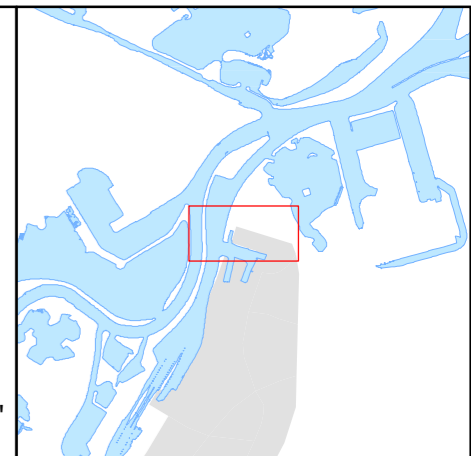
Kaartblad 85

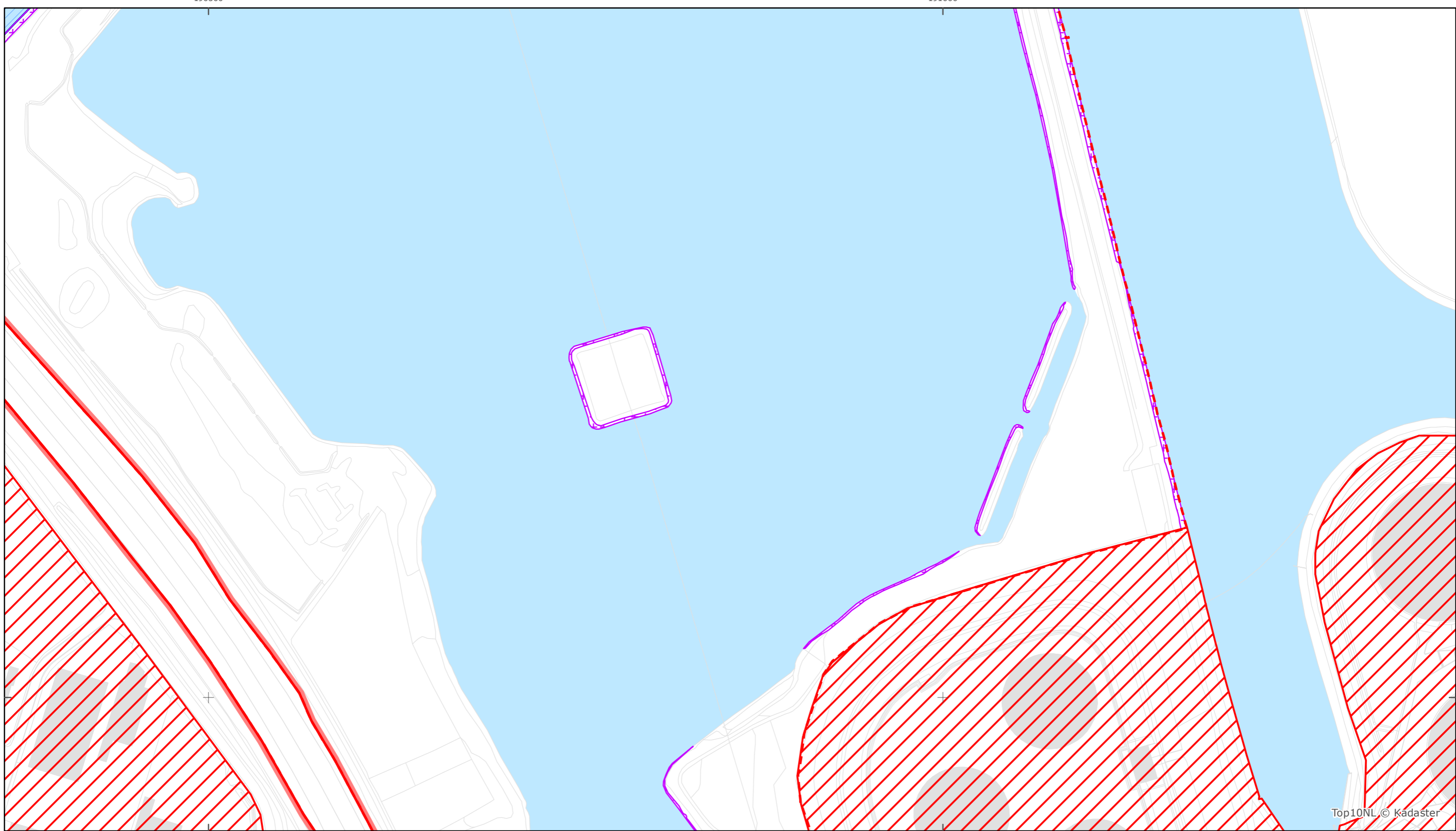


schaal 1:2.500 (A3)

Legenda

Overige legenda-eenheden op blad 'overkoepelende legenda'





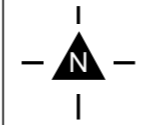
Legger Rijkswaterstaatswerken Waterwet - bovenaanzicht

Julianakanaal

Rijkswaterstaat Zuid-Nederland

Versie: 2.0
 Status: Definitief
 Datum: 13 oktober 2014

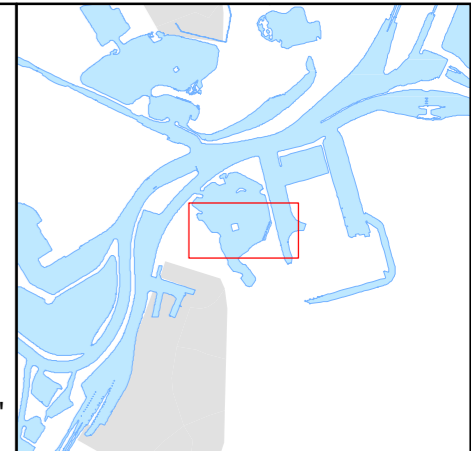
Kaartblad 86

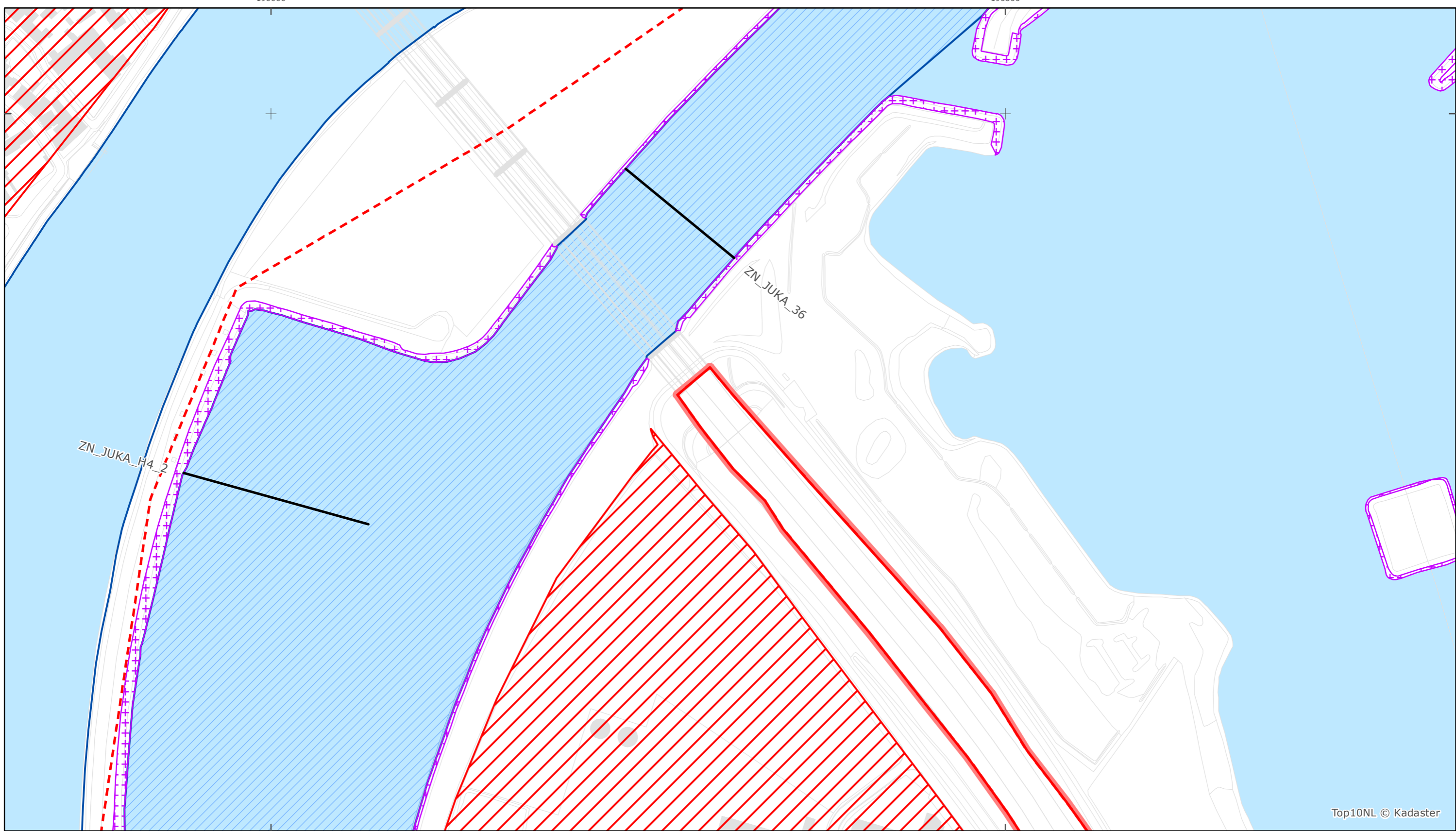


schaal 1:2.500 (A3)

Legenda

Overige legenda-eenheden op blad 'overkoepelende legenda'





Top10NL © Kadaster



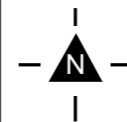
Legger Rijkswaterstaatswerken Waterwet - bovenaanzicht

Julianakanaal

Rijkswaterstaat Zuid-Nederland

Versie: 2.0
 Status: Definitief
 Datum: 13 oktober 2014

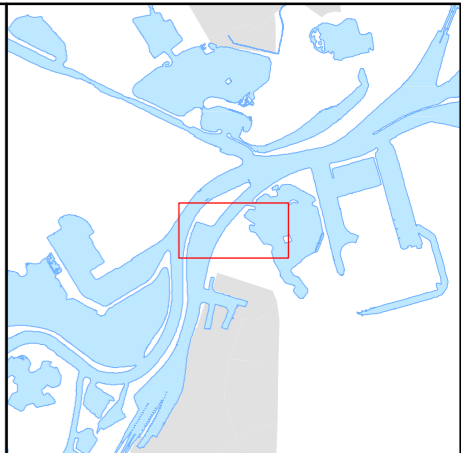
Kaartblad 87

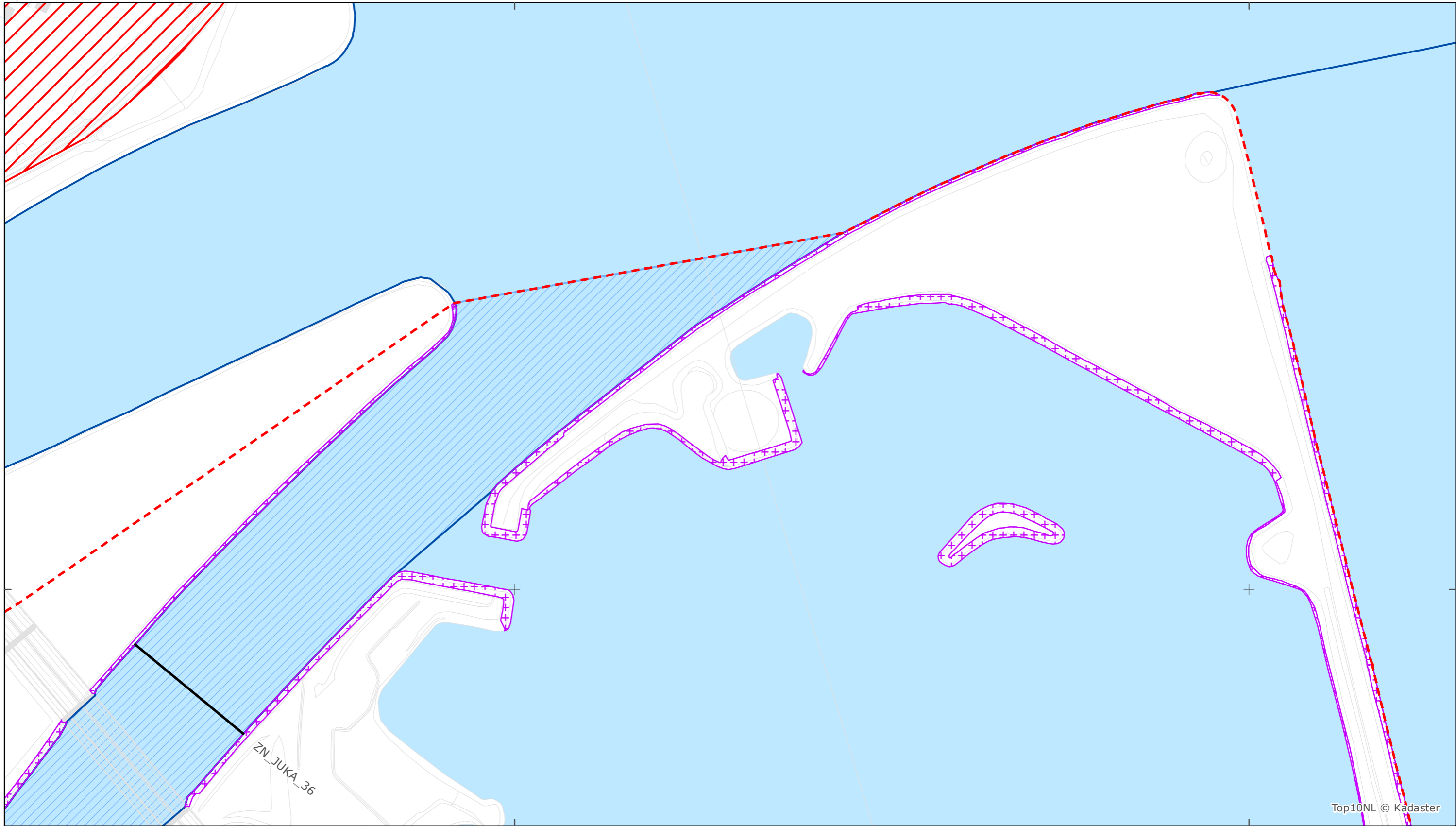


schaal 1:2.500 (A3)

Legenda

Overige legenda-eenheden op blad 'overkoepelende legenda'





Top10NL © Kadaster



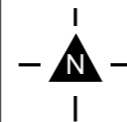
Legger Rijkswaterstaatswerken Waterwet - bovenaanzicht

Julianakanaal

Rijkswaterstaat Zuid-Nederland

Versie: 2.0
 Status: Definitief
 Datum: 13 oktober 2014

Kaartblad 88



schaal 1:2.500 (A3)

Legenda

Overige legenda-eenheden op blad 'overkoepelende legenda'

