

Kenmerken dwarsprofielen oppervlaktewaterlichamen



Rijkswaterstaat
Ministerie van Infrastructuur en Milieu

RWS-dienst: Rijkswaterstaat Zuid-Nederland
Waterlichaam: Julianakanaal

Identificatie	Type dwarsprofiel	Breedte genormeerde vaarweg [m]	Breedte kanaal [m]	Maximale bodemhoogte(-bereik) genormeerde vaarweg [m NAP]	Opmerkingen
ZN_JUKA_0	11	52.8	55.1	39.0 tot 43.9	-
ZN_JUKA_1	11	46.0	54.0	39.0 tot 43.9	-
ZN_JUKA_10	11	47.6	47.6	39.0 tot 43.9	-
ZN_JUKA_11	11	49.8	49.8	39.0 tot 43.9	-
ZN_JUKA_12	11	111.5	111.5	39.0 tot 43.9	-
ZN_JUKA_13	11	58.5	58.5	39.0 tot 43.9	-
ZN_JUKA_14	11	118.8	118.8	39.0 tot 43.9	-
ZN_JUKA_15	11	57.6	57.6	39.0 tot 43.9	-
ZN_JUKA_16	11	61.4	61.4	39.0 tot 43.9	-
ZN_JUKA_17	11	51.5	51.5	39.0 tot 43.9	-
ZN_JUKA_18	11	46.4	46.4	39.0 tot 43.9	-
ZN_JUKA_19	11	61.5	61.5	39.0 tot 43.9	-
ZN_JUKA_2	11	78.1	78.1	39.0 tot 43.9	-
ZN_JUKA_20	11	183.3	183.3	39.0 tot 43.9	-
ZN_JUKA_21a	6	41.5	64.7	27.6	-
ZN_JUKA_21b	6	74.7	103.4	27.6	-
ZN_JUKA_22a	11	112.7	120.8	27.6 tot 32.5	-
ZN_JUKA_22b	4	269.0	270.1	27.6	-
ZN_JUKA_22c	6	90.2	104.8	27.6	-
ZN_JUKA_25	11	72.5	72.5	27.6 tot 32.5	-
ZN_JUKA_26	11	73.0	73.0	27.6 tot 32.5	-
ZN_JUKA_27	11	68.0	68.0	27.6 tot 32.5	-
ZN_JUKA_28	11	67.7	67.7	27.6 tot 32.5	-
ZN_JUKA_29	11	68.2	68.2	27.6 tot 32.5	-
ZN_JUKA_3	11	45.4	45.4	39.0 tot 43.9	-
ZN_JUKA_30	11	68.5	68.5	27.6 tot 32.5	-
ZN_JUKA_31	11	68.2	68.2	27.6 tot 32.5	-
ZN_JUKA_32	11	67.7	67.7	27.6 tot 32.5	-
ZN_JUKA_33	11	67.5	67.5	27.6 tot 32.5	-
ZN_JUKA_34a	4	30.4	30.4	27.6	-
ZN_JUKA_34b	4	28.3	28.3	27.6	-
ZN_JUKA_34c	4	26.2	26.2	27.6	-
ZN_JUKA_35	11	117.0	117.0	15.8 tot 20.7	-

Kenmerken dwarsprofielen oppervlaktewaterlichamen



Rijkswaterstaat
Ministerie van Infrastructuur en Milieu

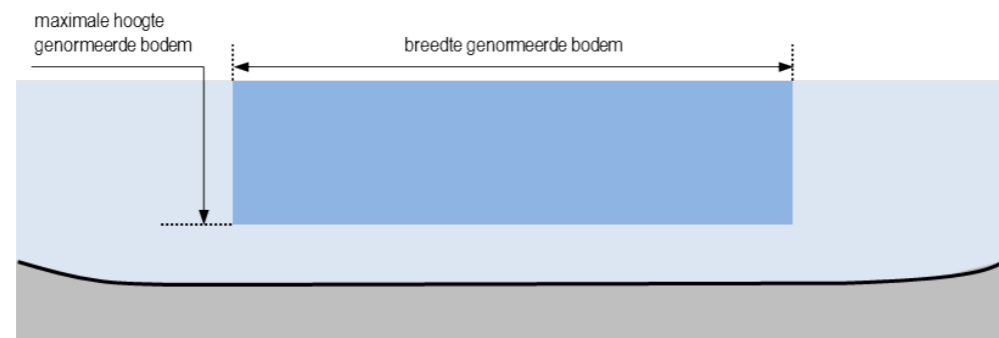
RWS-dienst: Rijkswaterstaat Zuid-Nederland
Waterlichaam: Julianakanaal

Identificatie	Type dwarsprofiel	Breedte genormeerde vaarweg [m]	Breedte kanaal [m]	Maximale bodemhoogte(-bereik) genormeerde vaarweg [m NAP]	Opmerkingen
ZN_JUKA_36	11	95.6	95.6	15.8 tot 20.7	-
ZN_JUKA_4	11	43.6	43.6	39.0 tot 43.9	-
ZN_JUKA_5	11	44.8	44.8	39.0 tot 43.9	-
ZN_JUKA_6	11	43.4	43.4	39.0 tot 43.9	-
ZN_JUKA_7	11	43.9	43.9	39.0 tot 43.9	-
ZN_JUKA_8	11	43.9	43.9	39.0 tot 43.9	-
ZN_JUKA_9	11	44.8	44.8	39.0 tot 43.9	-
ZN_JUKA_H1	9	128.9	128.9	39.0	haven Stein
ZN_JUKA_H2	8	94.3	100.9	15.75 tot 20.7	oude haven Maasbracht
ZN_JUKA_H3	8	73.7	73.7	15.75 tot 20.7	lighaven Maasbracht
ZN_JUKA_H4_1	8	85.6	85.6	15.75 tot 20.7	bunkerhaven Maasbracht
ZN_JUKA_H4_2	8	130.7	130.7	11.25 tot 20.7	bunkerhaven Maasbracht

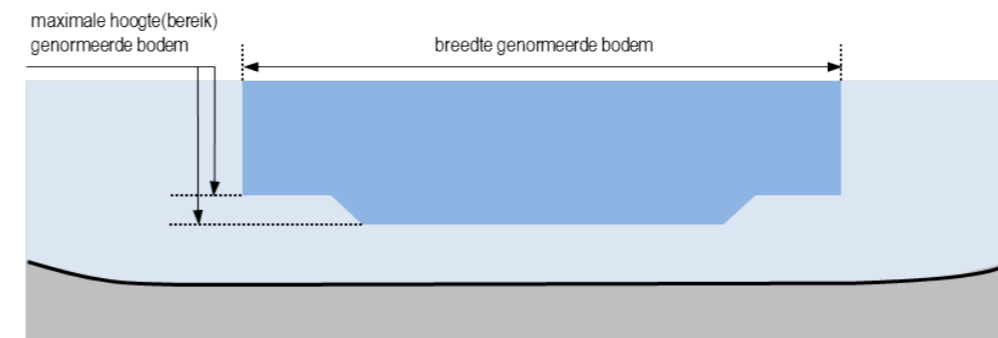


Overzicht dwarsprofieltypen oppervlaktewaterlichamen

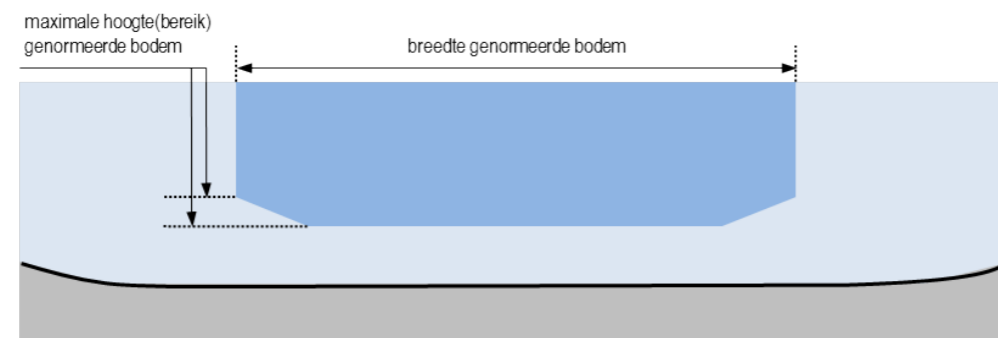
Dwarsprofieltype 1



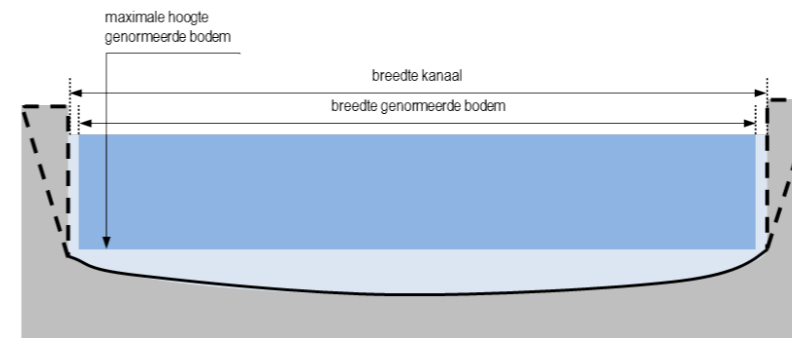
Dwarsprofieltype 3



Dwarsprofieltype 2



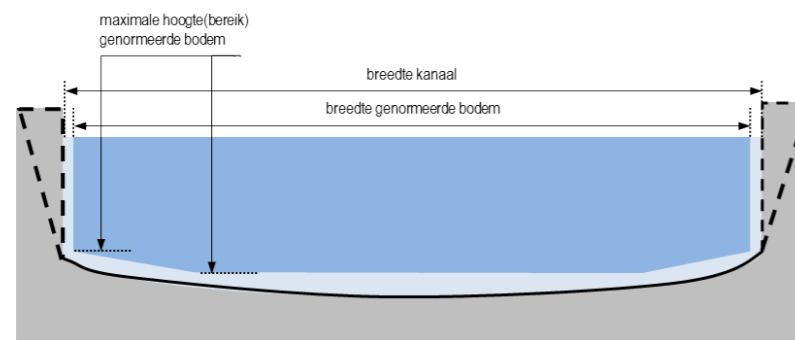
Dwarsprofieltype 4



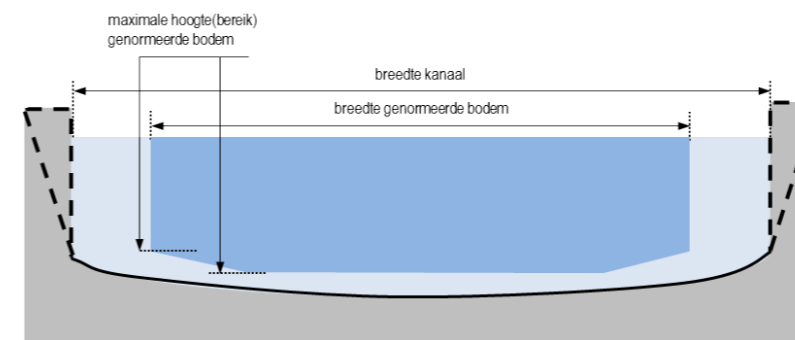


Overzicht dwarsprofieltypen oppervlaktewaterlichamen

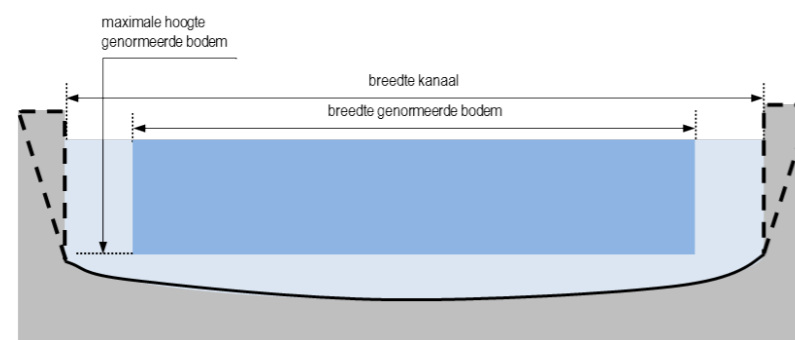
Dwarsprofieltype 5



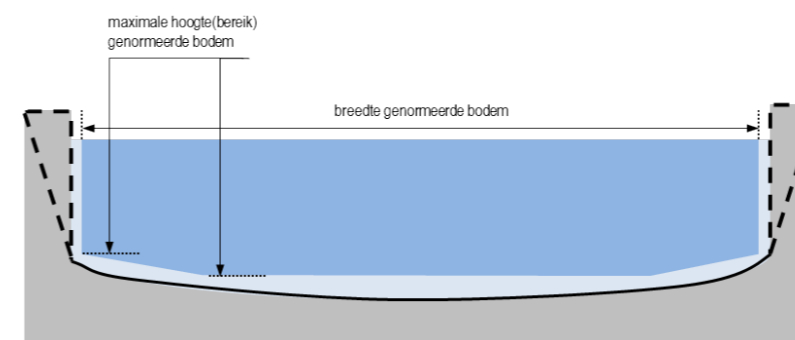
Dwarsprofieltype 7



Dwarsprofieltype 6



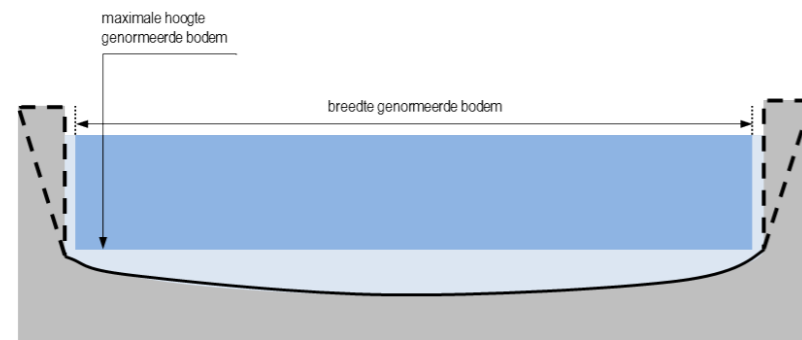
Dwarsprofieltype 8



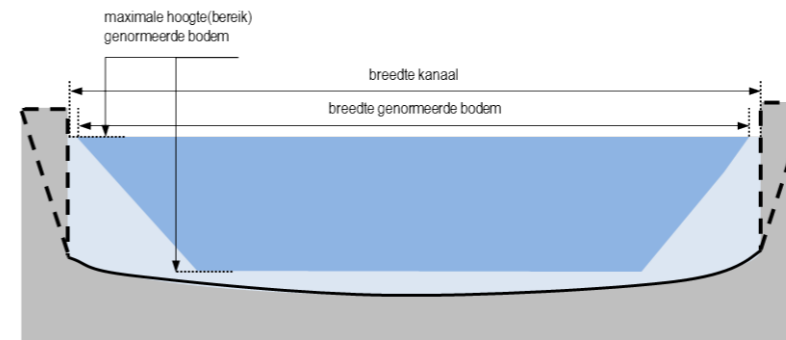


Overzicht dwarsprofieltypen oppervlaktewaterlichamen

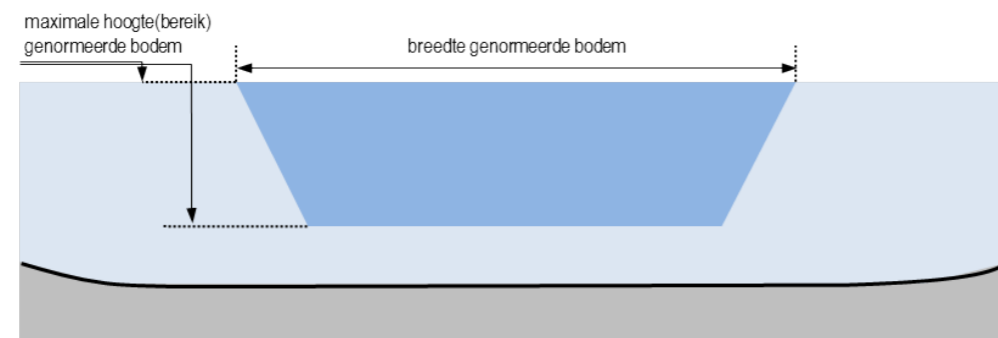
Dwarsprofieltype 9



Dwarsprofieltype 11



Dwarsprofieltype 10



Dwarsprofieltype 12

