

Kenmerken dwarsprofielen oppervlaktewaterlichamen



Rijkswaterstaat  
Ministerie van Infrastructuur en Milieu

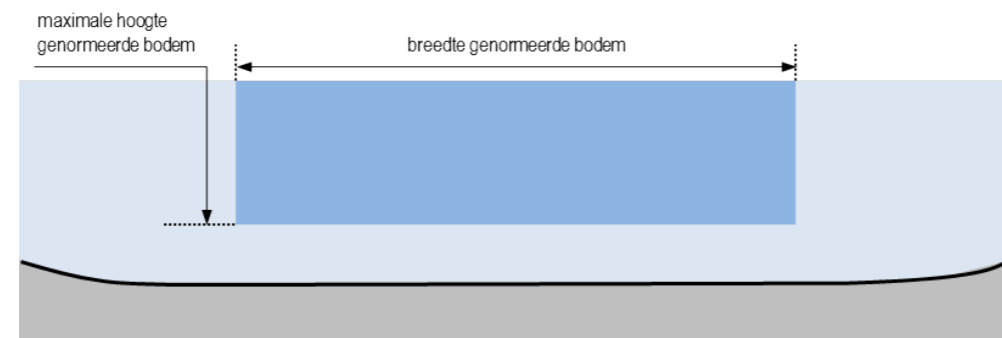
RWS-dienst: Rijkswaterstaat Zuid-Nederland  
Waterlichaam: Kanaal Wessem-Nederweert

Identificatie	Type dwarsprofiel	Breedte genormeerde vaarweg [m]	Breedte kanaal [m]	Maximale bodemhoogte(-bereik) genormeerde vaarweg [m NAP]	Opmerkingen
ZN_KAWN_10	5	51.1	51.1	26.0 tot 26.7	-
ZN_KAWN_11	5	31.2	31.2	26.0 tot 26.7	-
ZN_KAWN_12	5	35.8	35.8	26.0 tot 26.7	-
ZN_KAWN_13	5	48.2	48.2	26.0 tot 26.7	-
ZN_KAWN_14	7	45.1	50.4	26.0 tot 26.7	-
ZN_KAWN_15	5	47.1	47.1	26.0 tot 26.7	-
ZN_KAWN_16	5	54.3	54.3	26.0 tot 26.7	-
ZN_KAWN_3	5	37.0	37.0	26.0 tot 26.7	-
ZN_KAWN_3a	4	47.4	47.4	26.0	-
ZN_KAWN_4	5	34.1	34.1	26.0 tot 26.7	-
ZN_KAWN_5	5	34.3	34.3	26.0 tot 26.7	-
ZN_KAWN_6	5	34.4	34.4	26.0 tot 26.7	-
ZN_KAWN_7	5	34.0	34.0	26.0 tot 26.7	-
ZN_KAWN_8	5	34.1	34.1	26.0 tot 26.7	-
ZN_KAWN_9	5	34.2	35.4	26.0 tot 26.7	-

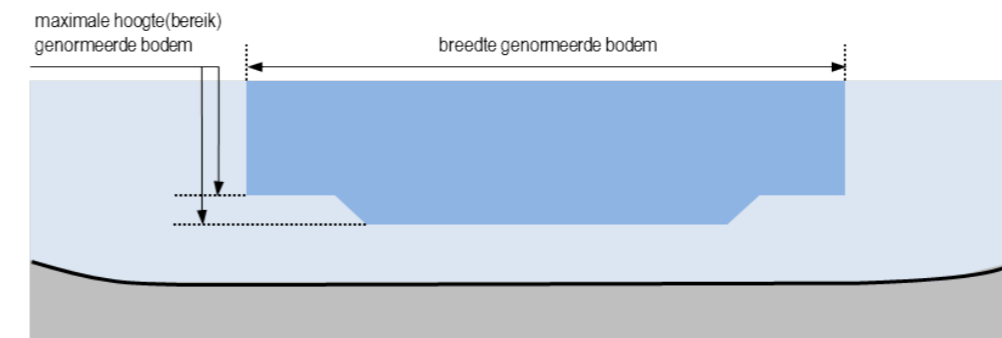


### Overzicht dwarsprofieltypen oppervlaktewaterlichamen

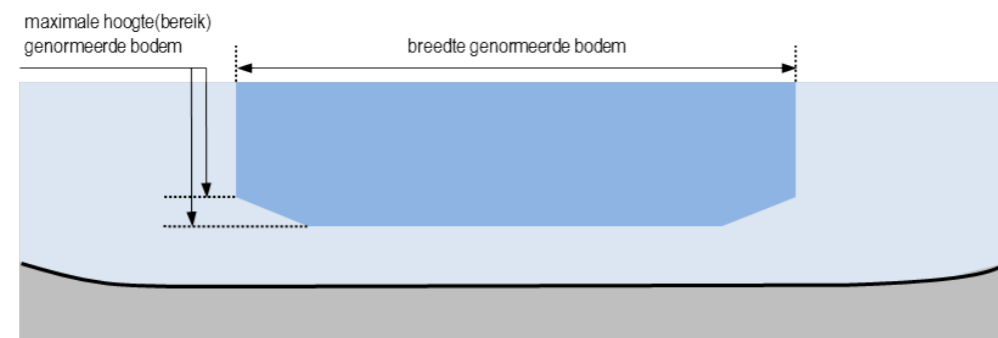
Dwarsprofieltype 1



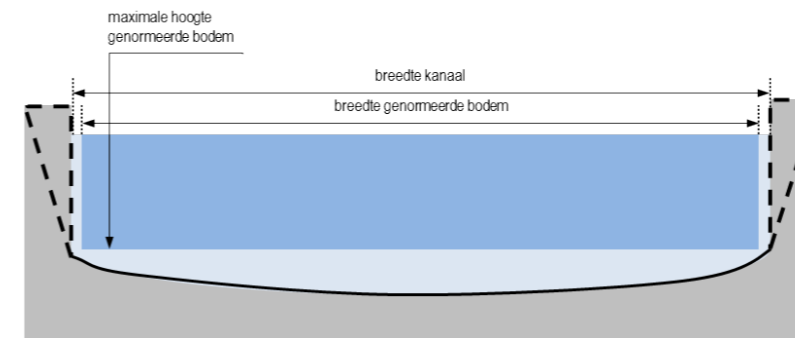
Dwarsprofieltype 3



Dwarsprofieltype 2



Dwarsprofieltype 4



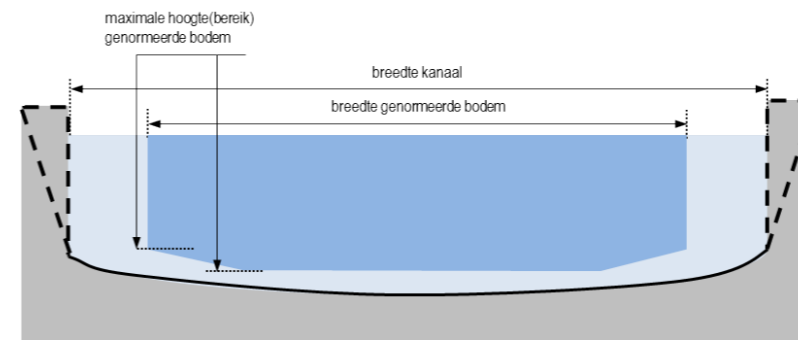


Overzicht dwarsprofieltypen oppervlaktewaterlichamen

Dwarsprofieltype 5



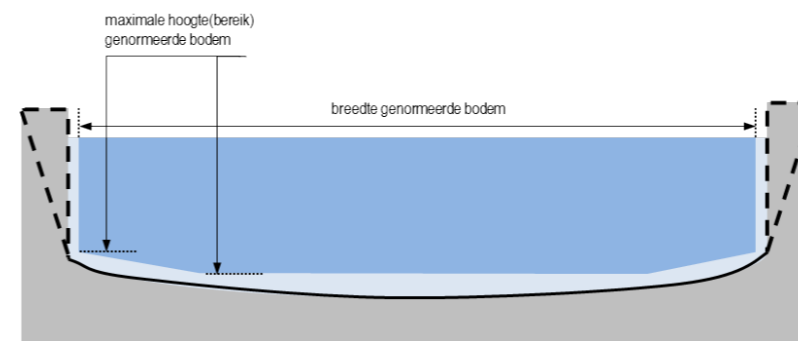
Dwarsprofieltype 7



Dwarsprofieltype 6



Dwarsprofieltype 8



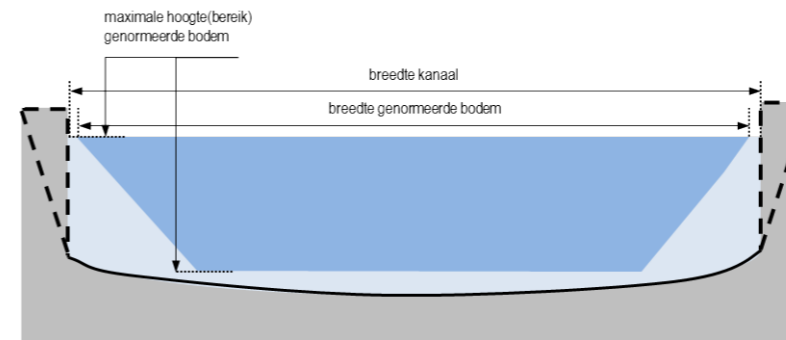


Overzicht dwarsprofieltypen oppervlaktewaterlichamen

Dwarsprofieltype 9



Dwarsprofieltype 11



Dwarsprofieltype 10



Dwarsprofieltype 12

