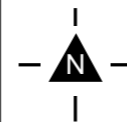


Legger Rijkswaterstaatswerken Waterwet - bovenaanzicht
 Zuid-Willemsvaart

Rijkswaterstaat Zuid-Nederland

Versie: 2.0
 Status: Definitief
 Datum: 13 oktober 2014

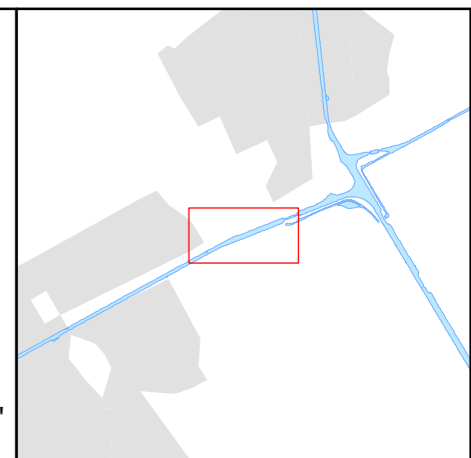
Kaartblad 134



schaal 1:2.500 (A3)

Legenda

Overige legenda-eenheden op blad 'overkoepelende legenda'



Top10NL © Kadaster



Top10NL © Kadaster

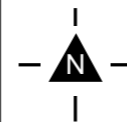


Legger Rijkswaterstaatswerken Waterwet - bovenaanzicht
Zuid-Willemsvaart

Rijkswaterstaat Zuid-Nederland

Versie: 2.0
 Status: Definitief
 Datum: 13 oktober 2014

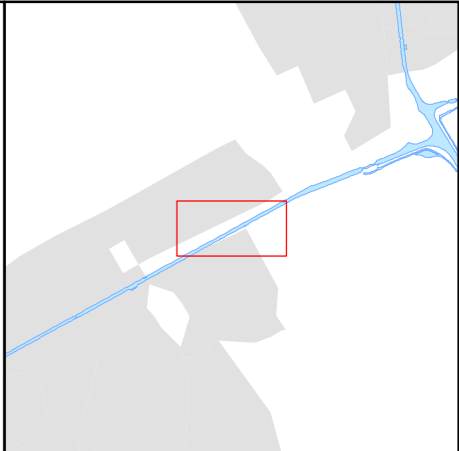
Kaartblad 135



schaal 1:2.500 (A3)

Legenda

Overige legenda-eenheden op blad 'overkoepelende legenda'





Top10NL © Kadaster



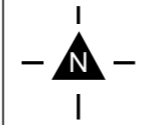
Legger Rijkswaterstaatswerken Waterwet - bovenaanzicht

Zuid-Willemsvaart

Rijkswaterstaat Zuid-Nederland

Versie: 2.0
Status: Definitief
Datum: 13 oktober 2014

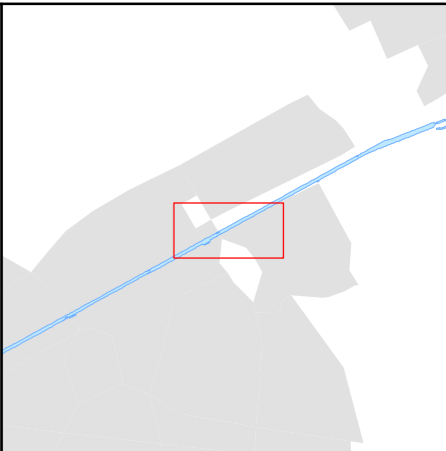
Kaartblad 136

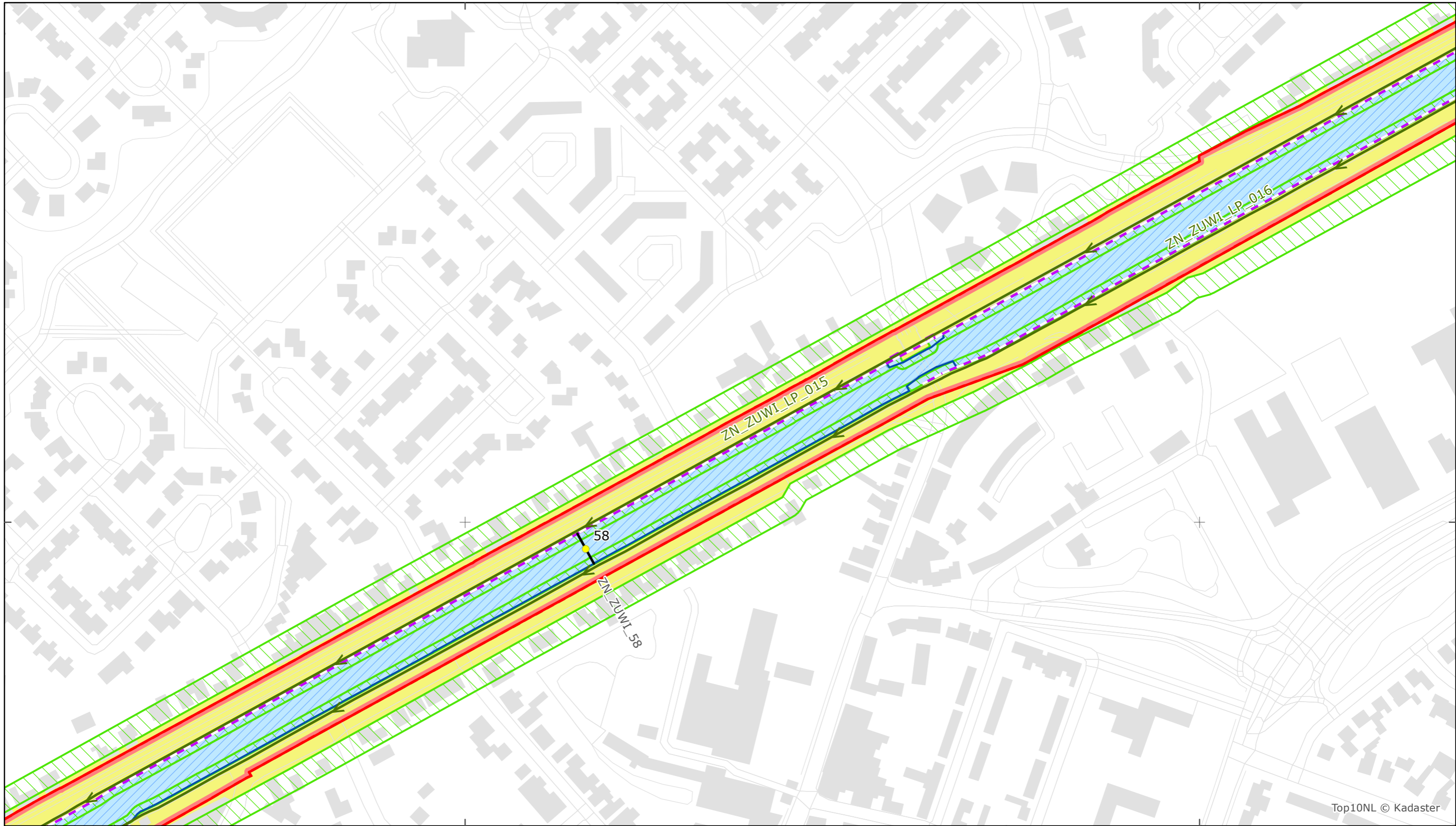


schaal 1:2.500 (A3)

Legenda

Overige legenda-eenheden op blad 'overkoepelende legenda'





Top10NL © Kadaster



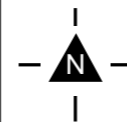
Legger Rijkswaterstaatswerken Waterwet - bovenaanzicht

Zuid-Willemsvaart

Rijkswaterstaat Zuid-Nederland

Versie: 2.0
 Status: Definitief
 Datum: 13 oktober 2014

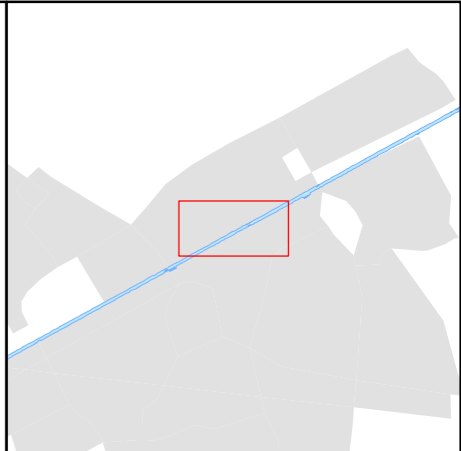
Kaartblad 137

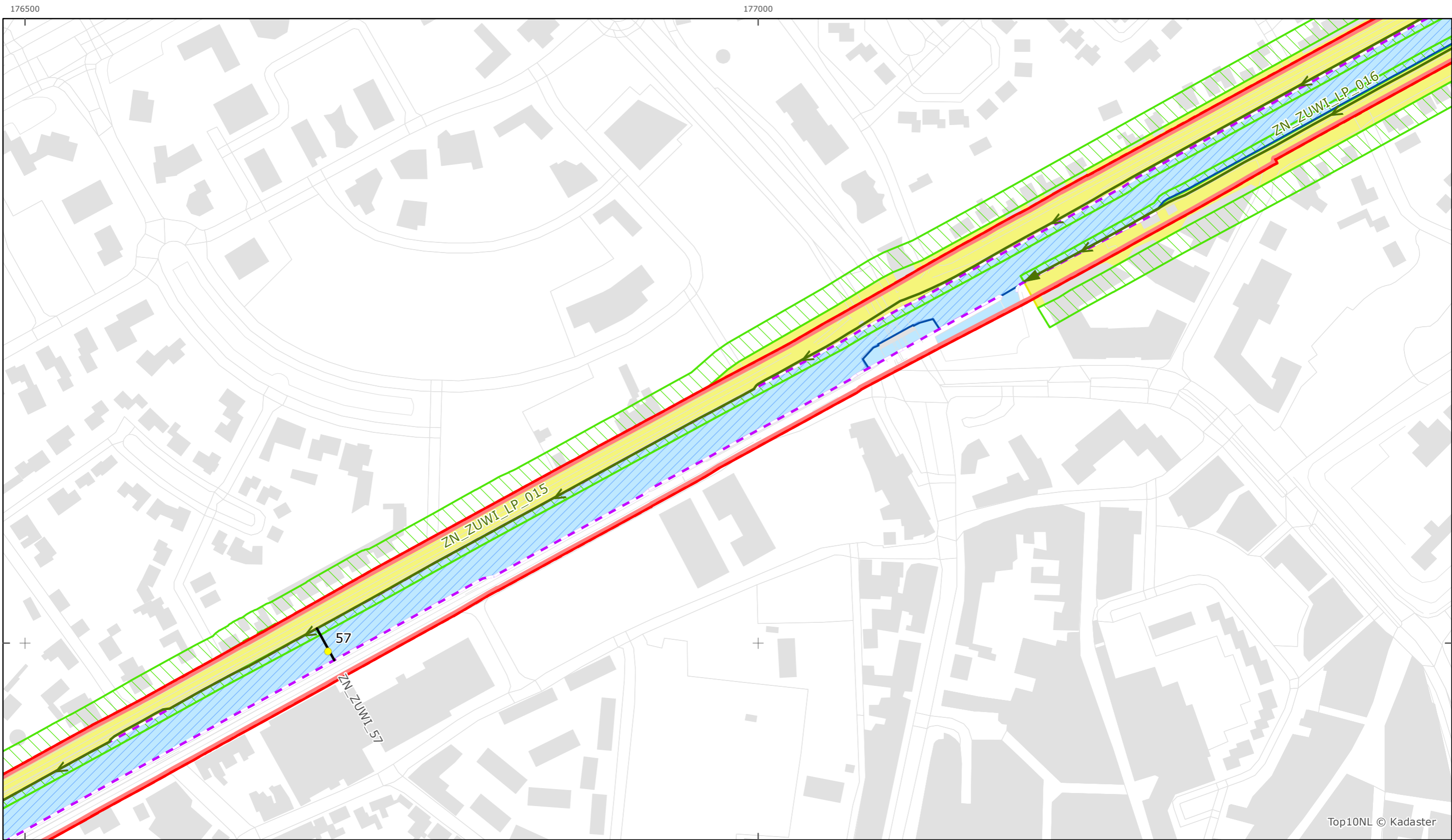


schaal 1:2.500 (A3)

Legenda

Overige legenda-eenheden op blad 'overkoepelende legenda'





Top10NL © Kadaster



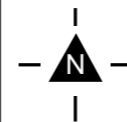
Legger Rijkswaterstaatswerken Waterwet - bovenaanzicht

Zuid-Willemsvaart

Rijkswaterstaat Zuid-Nederland

Versie: 2.0
 Status: Definitief
 Datum: 13 oktober 2014

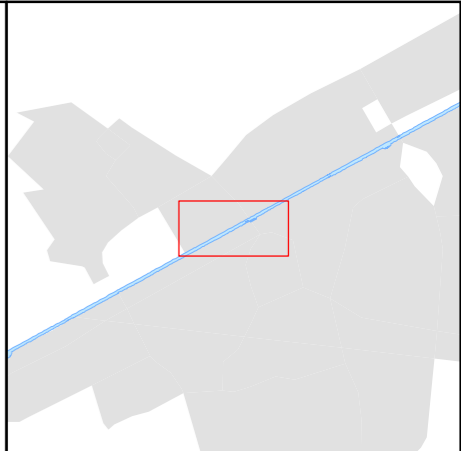
Kaartblad 138



schaal 1:2.500 (A3)

Legenda

Overige legenda-eenheden op blad 'overkoepelende legenda'





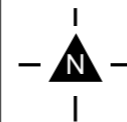
Legger Rijkswaterstaatswerken Waterwet - bovenaanzicht

Zuid-Willemsvaart

Rijkswaterstaat Zuid-Nederland

Versie: 2.0
Status: Definitief
Datum: 13 oktober 2014

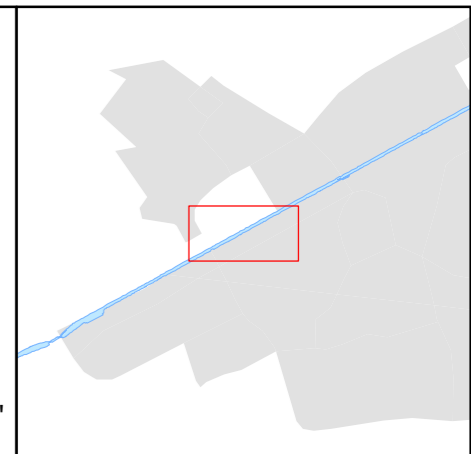
Kaartblad 139

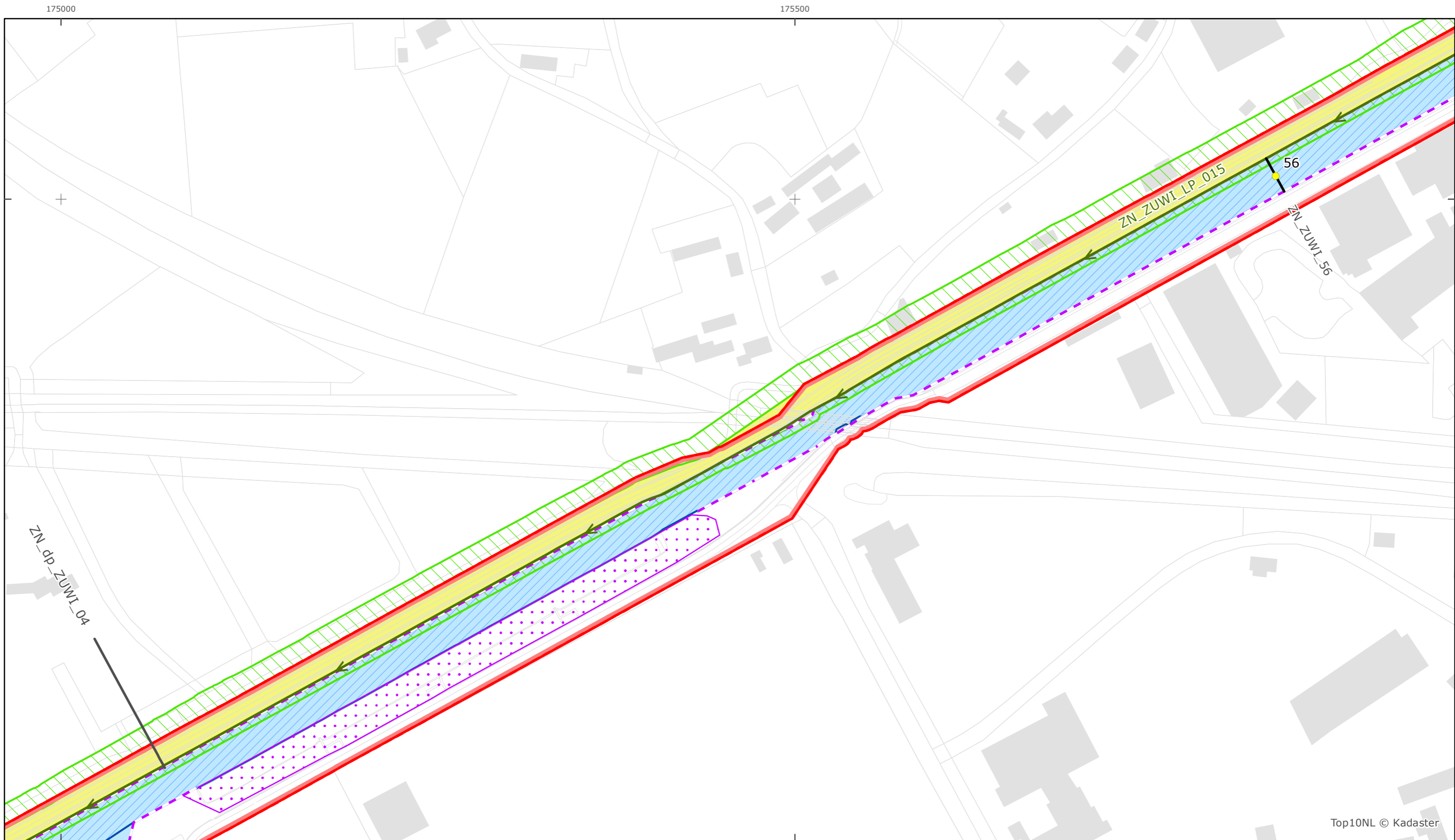


schaal 1:2.500 (A3)

Legenda

Overige legenda-eenheden op blad 'overkoepelende legenda'





Top10NL © Kadaster



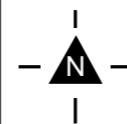
Legger Rijkswaterstaatswerken Waterwet - bovenaanzicht

Zuid-Willemsvaart

Rijkswaterstaat Zuid-Nederland

Versie: 2.0
 Status: Definitief
 Datum: 13 oktober 2014

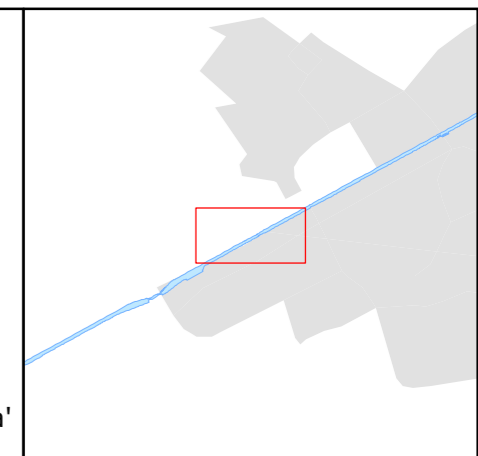
Kaartblad 140



schaal 1:2.500 (A3)

Legenda

Overige legenda-eenheden op blad 'overkoepelende legenda'





Top10NL © Kadaster



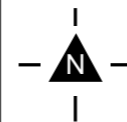
Legger Rijkswaterstaatswerken Waterwet - bovenaanzicht

Zuid-Willemsvaart

Rijkswaterstaat Zuid-Nederland

Versie: 2.0
 Status: Definitief
 Datum: 13 oktober 2014

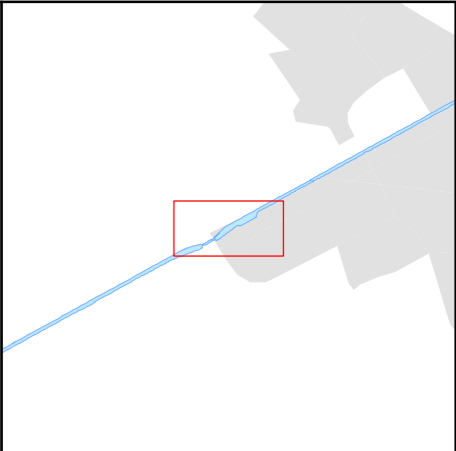
Kaartblad 141

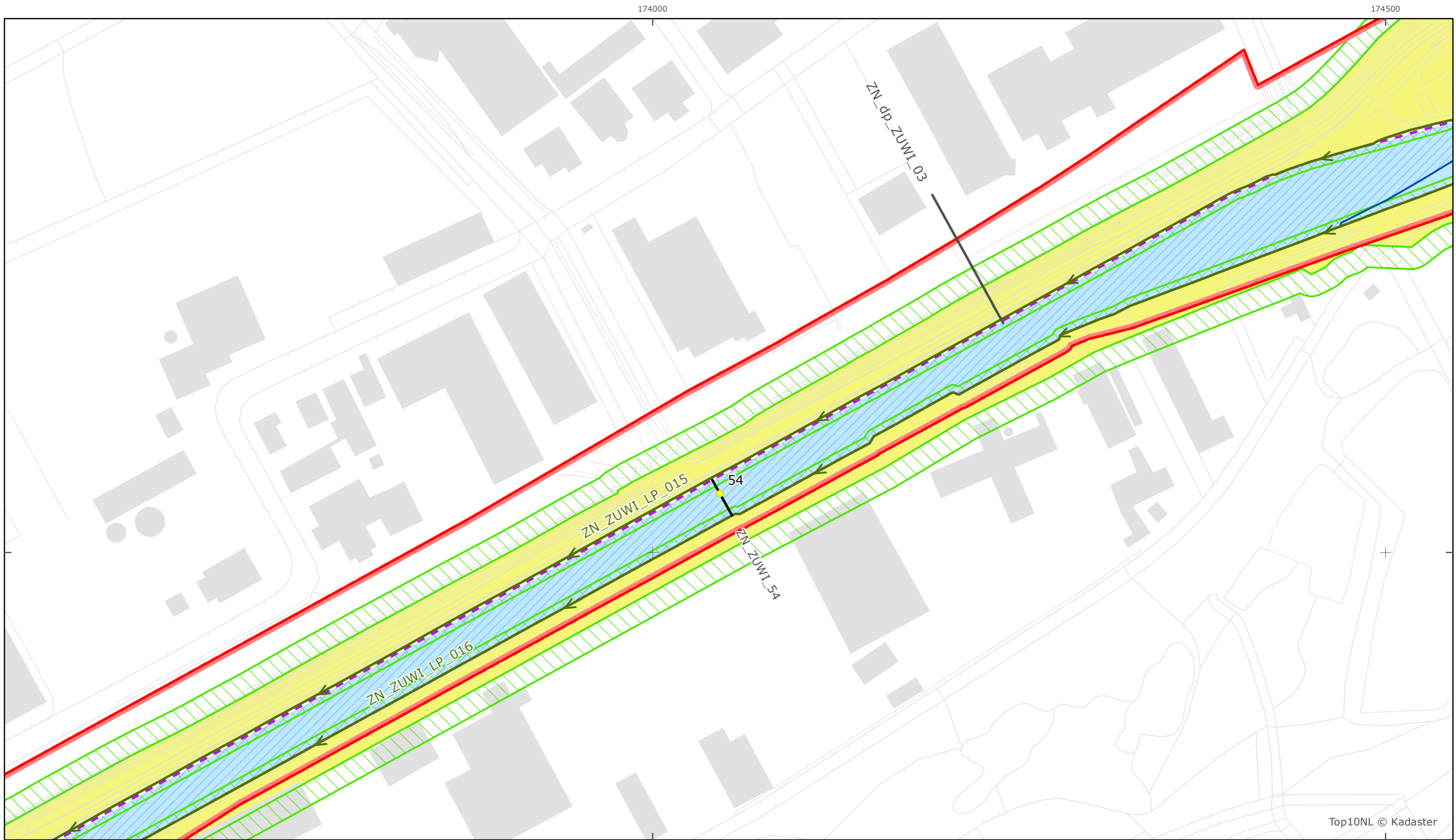


schaal 1:2.500 (A3)

Legenda

Overige legenda-eenheden op blad 'overkoepelende legenda'





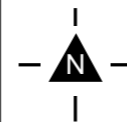
Legger Rijkswaterstaatswerken Waterwet - bovenaanzicht

Zuid-Willemsvaart

Rijkswaterstaat Zuid-Nederland

Versie: 2.0
 Status: Definitief
 Datum: 13 oktober 2014

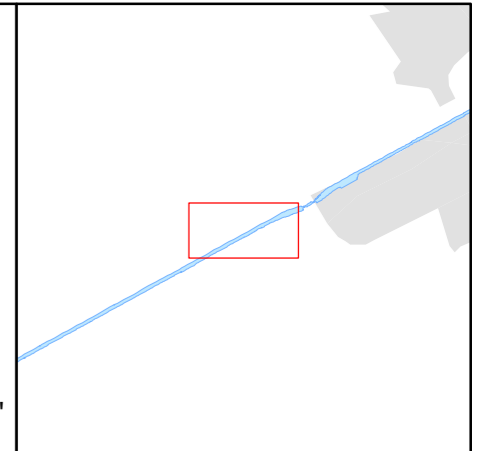
Kaartblad 142

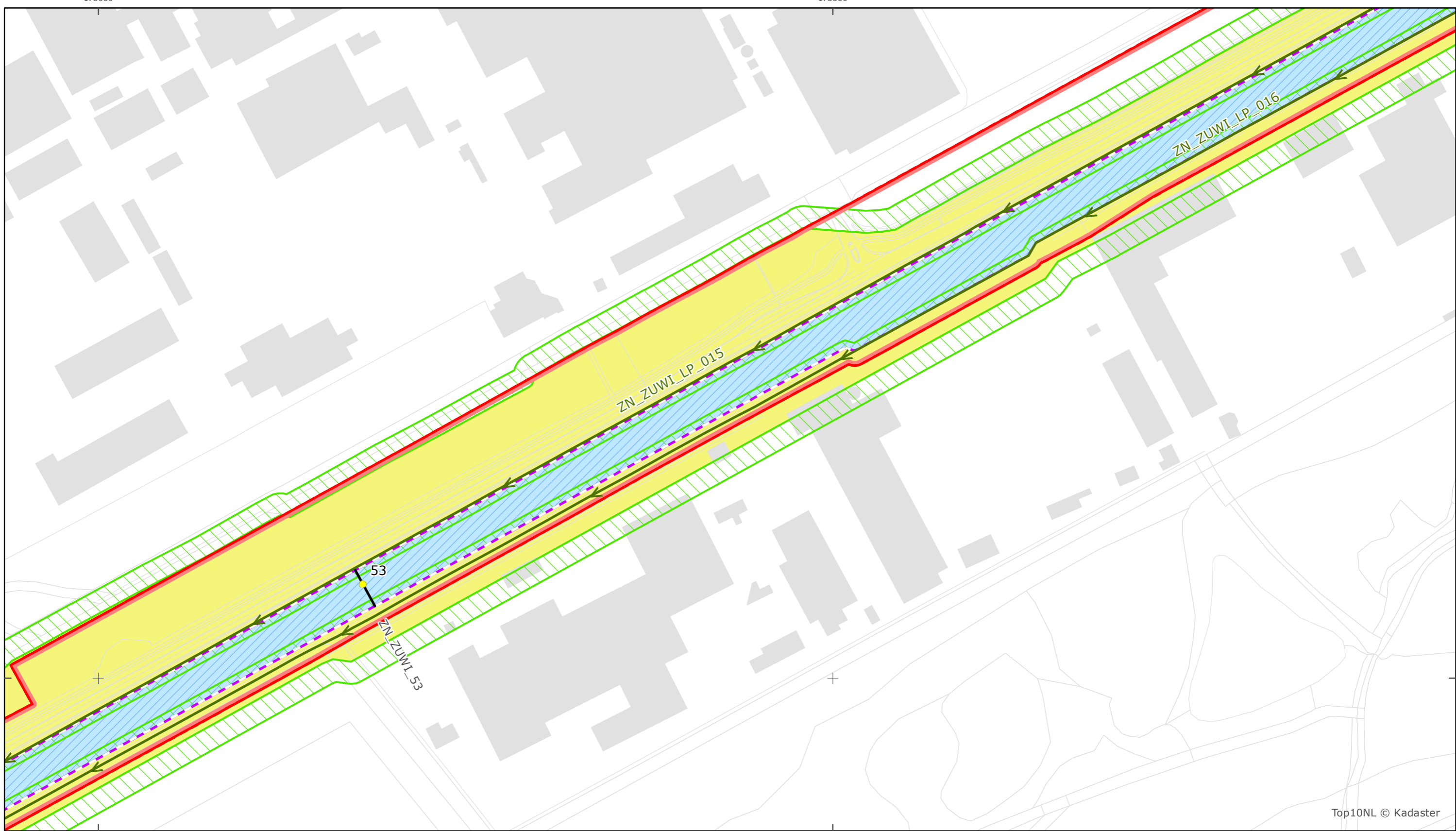


schaal 1:2.500 (A3)

Legenda

Overige legenda-eenheden op blad 'overkoepelende legenda'





Top10NL © Kadaster



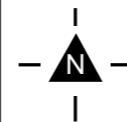
Legger Rijkswaterstaatswerken Waterwet - bovenaanzicht

Zuid-Willemsvaart

Rijkswaterstaat Zuid-Nederland

Versie: 2.0
 Status: Definitief
 Datum: 13 oktober 2014

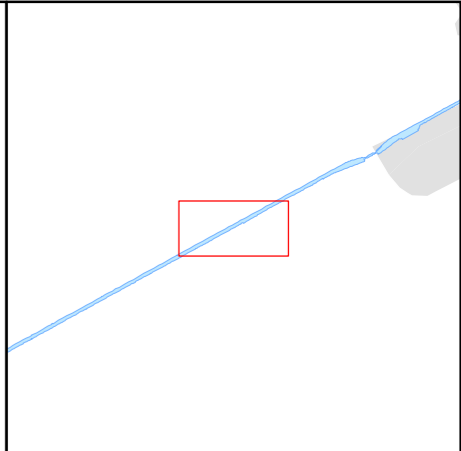
Kaartblad 143



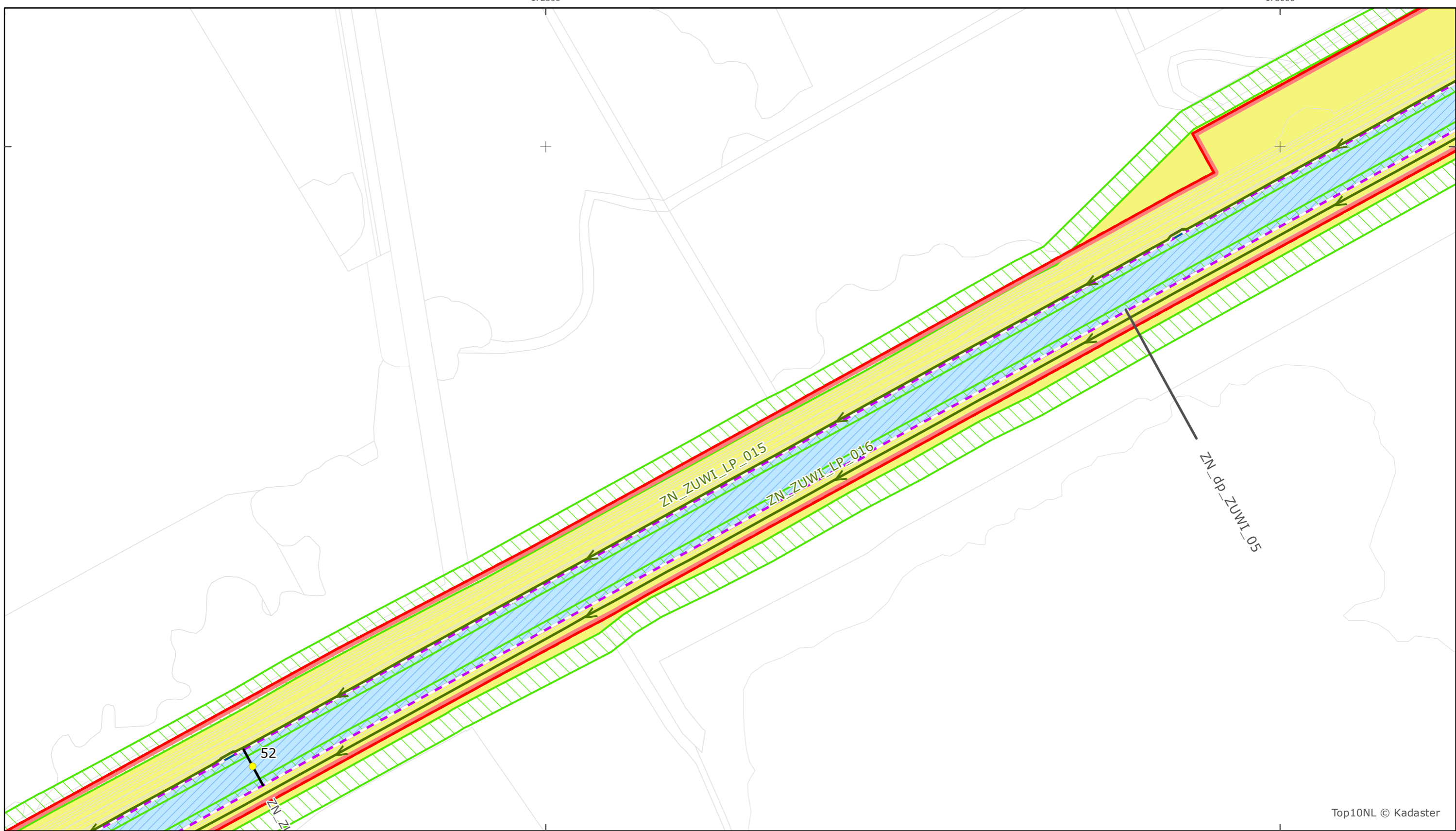
schaal 1:2.500 (A3)

Legenda

Overige legenda-eenheden op blad 'overkoepelende legenda'



361000

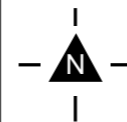


Legger Rijkswaterstaatswerken Waterwet - bovenaanzicht
 Zuid-Willemsvaart

Rijkswaterstaat Zuid-Nederland

Versie: 2.0
 Status: Definitief
 Datum: 13 oktober 2014

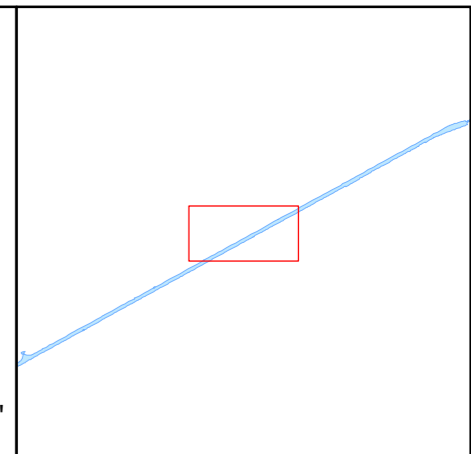
Kaartblad 144

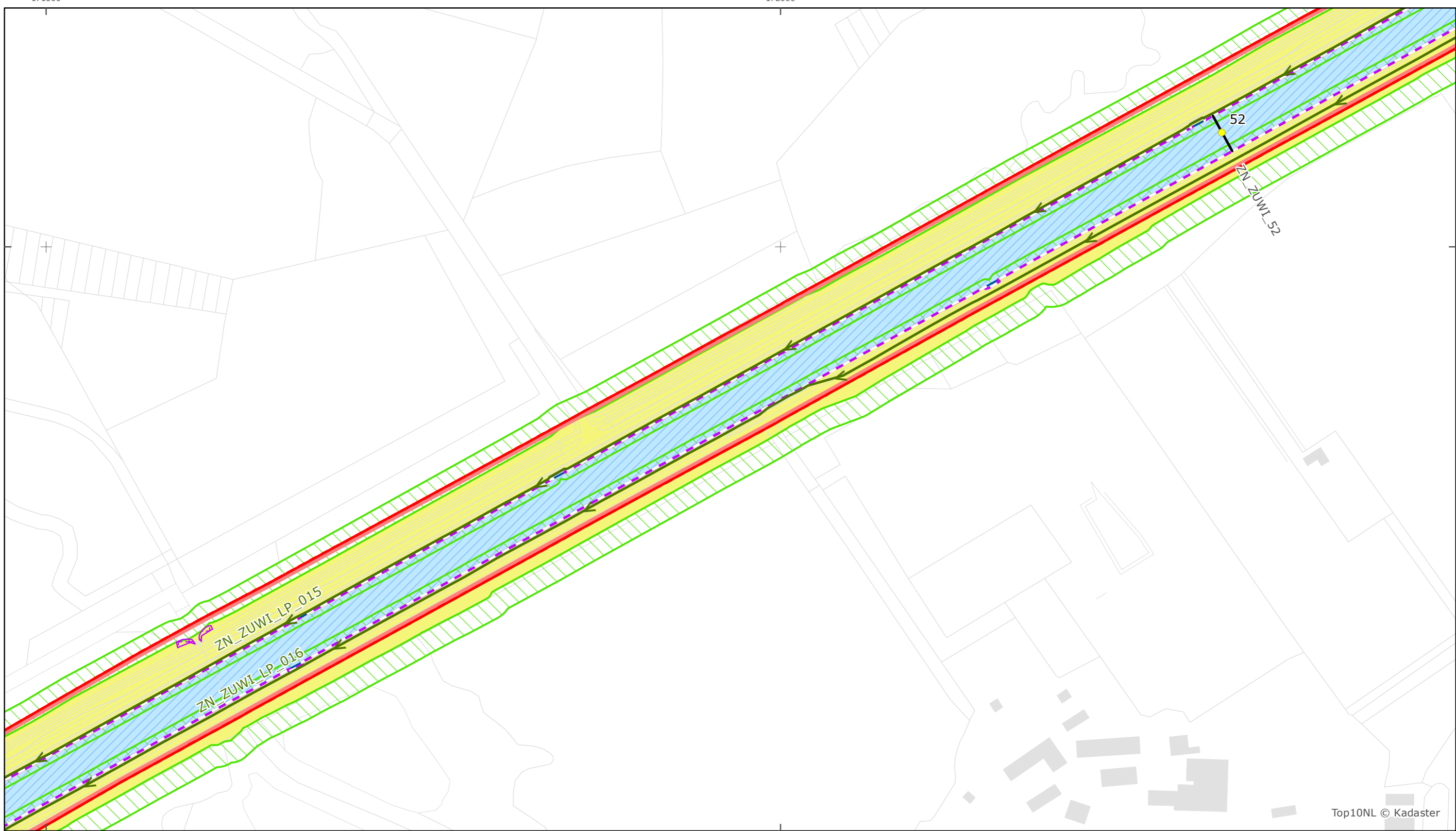


schaal 1:2.500 (A3)

Legenda

Overige legenda-eenheden op blad 'overkoepelende legenda'





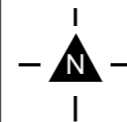
Legger Rijkswaterstaatswerken Waterwet - bovenaanzicht

Zuid-Willemsvaart

Rijkswaterstaat Zuid-Nederland

Versie: 2.0
 Status: Definitief
 Datum: 13 oktober 2014

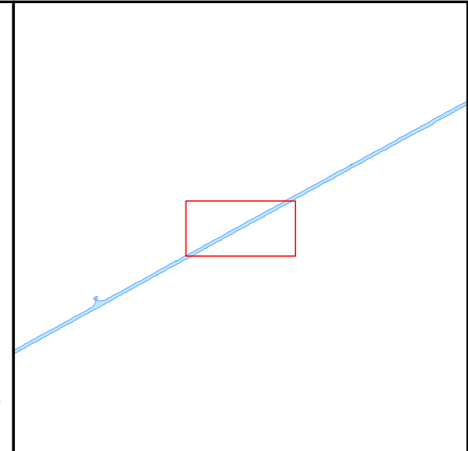
Kaartblad 145

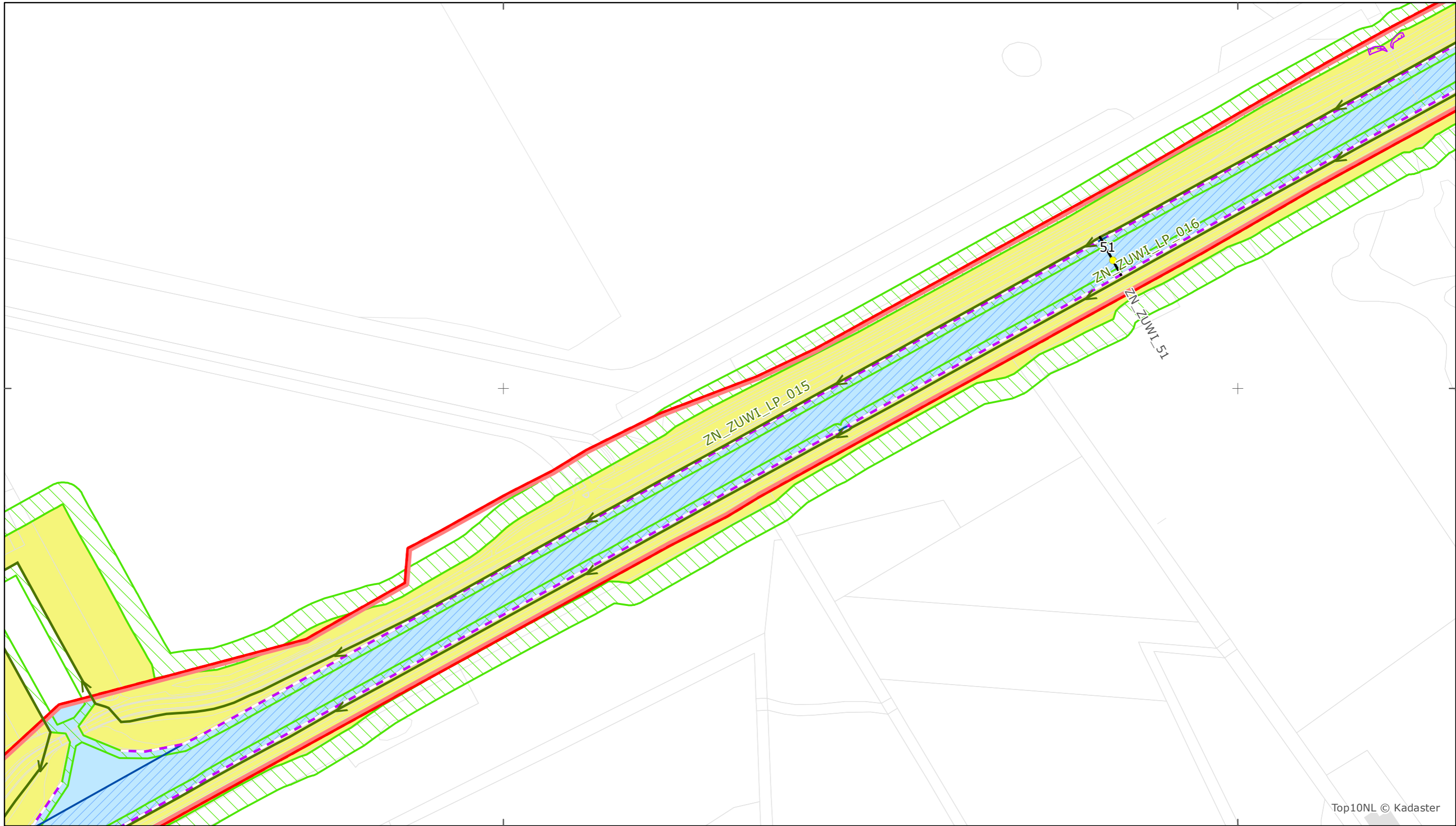


schaal 1:2.500 (A3)

Legenda

Overige legenda-eenheden op blad 'overkoepelende legenda'





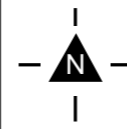
Top10NL © Kadaster



Legger Rijkswaterstaatswerken Waterwet - bovenaanzicht
Zuid-Willemsvaart

Rijkswaterstaat Zuid-Nederland
 Versie: 2.0
 Status: Definitief
 Datum: 13 oktober 2014

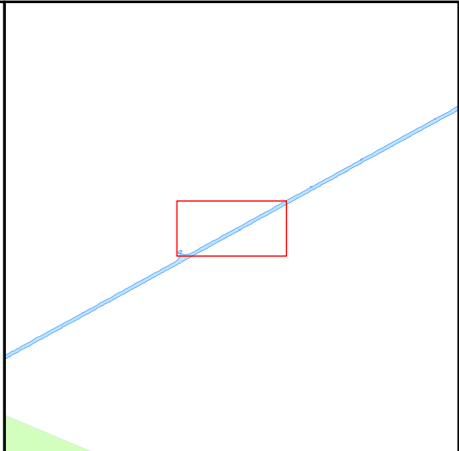
Kaartblad 146



schaal 1:2.500 (A3)

Legenda

Overige legenda-eenheden op blad 'overkoepelende legenda'



170500

171000



Top10NL © Kadaster

359500



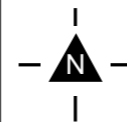
Legger Rijkswaterstaatswerken Waterwet - bovenaanzicht

Zuid-Willemsvaart

Rijkswaterstaat Zuid-Nederland

Versie: 2.0
Status: Definitief
Datum: 13 oktober 2014

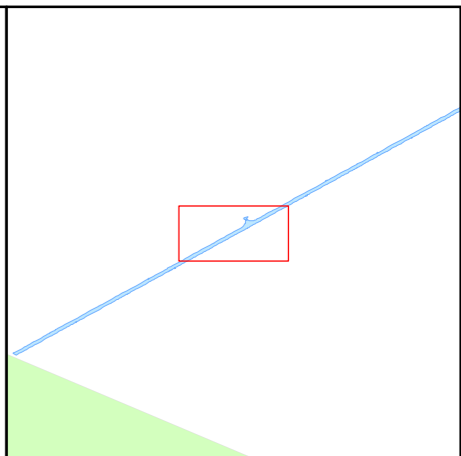
Kaartblad 147

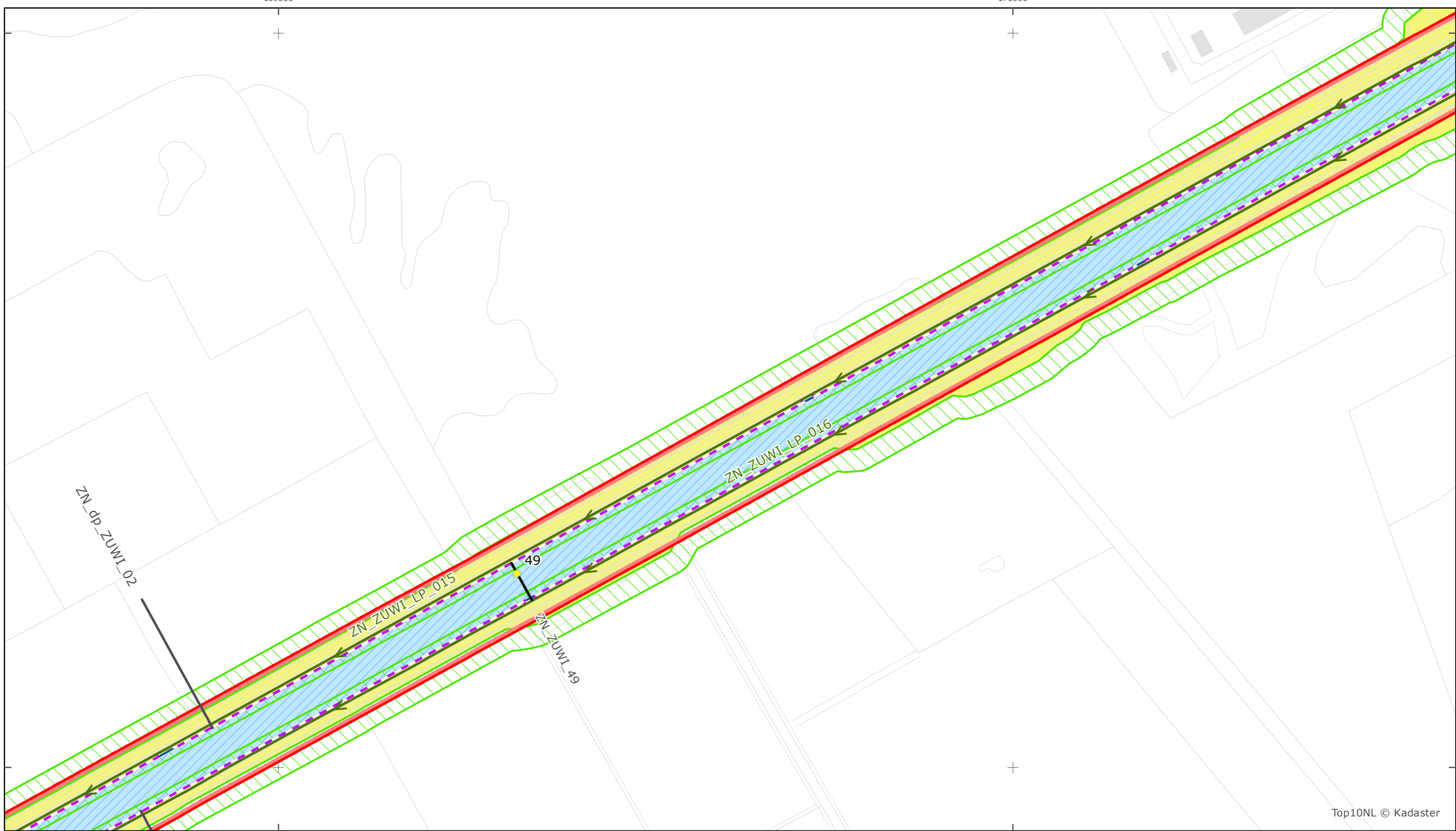


schaal 1:2.500 (A3)

Legenda

Overige legenda-eenheden op blad 'overkoepelende legenda'





Top10NL © Kadaster



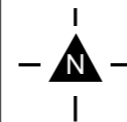
Legger Rijkswaterstaatswerken Waterwet - bovenaanzicht

Zuid-Willemsvaart

Rijkswaterstaat Zuid-Nederland

Versie: 2.0
 Status: Definitief
 Datum: 13 oktober 2014

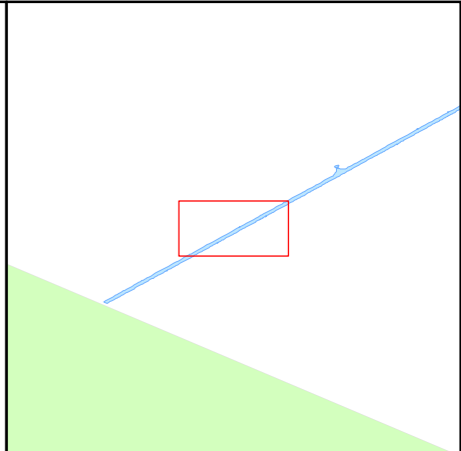
Kaartblad 148

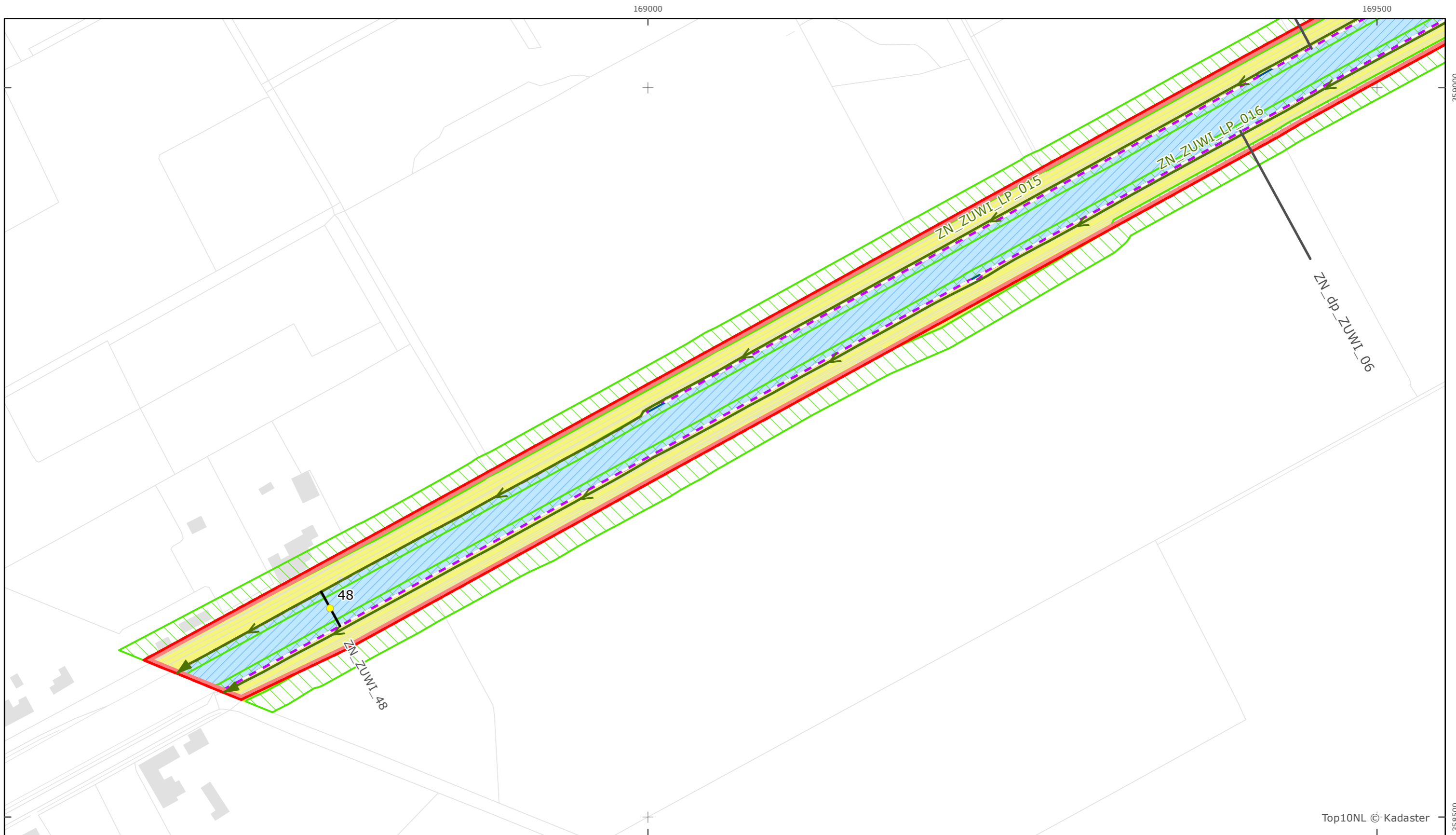


schaal 1:2.500 (A3)

Legenda

Overige legenda-eenheden op blad 'overkoepelende legenda'





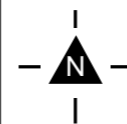
Legger Rijkswaterstaatswerken Waterwet - bovenaanzicht

Zuid-Willemsvaart

Rijkswaterstaat Zuid-Nederland

Versie: 2.0
Status: Definitief
Datum: 13 oktober 2014

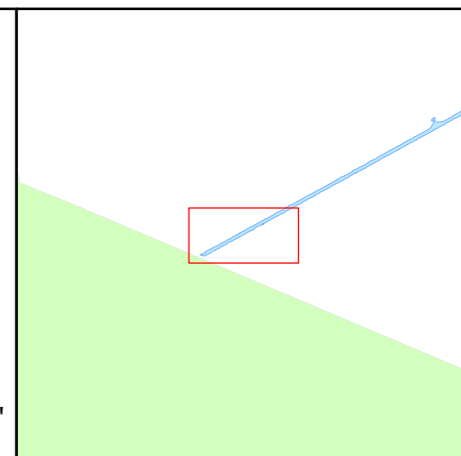
Kaartblad 149

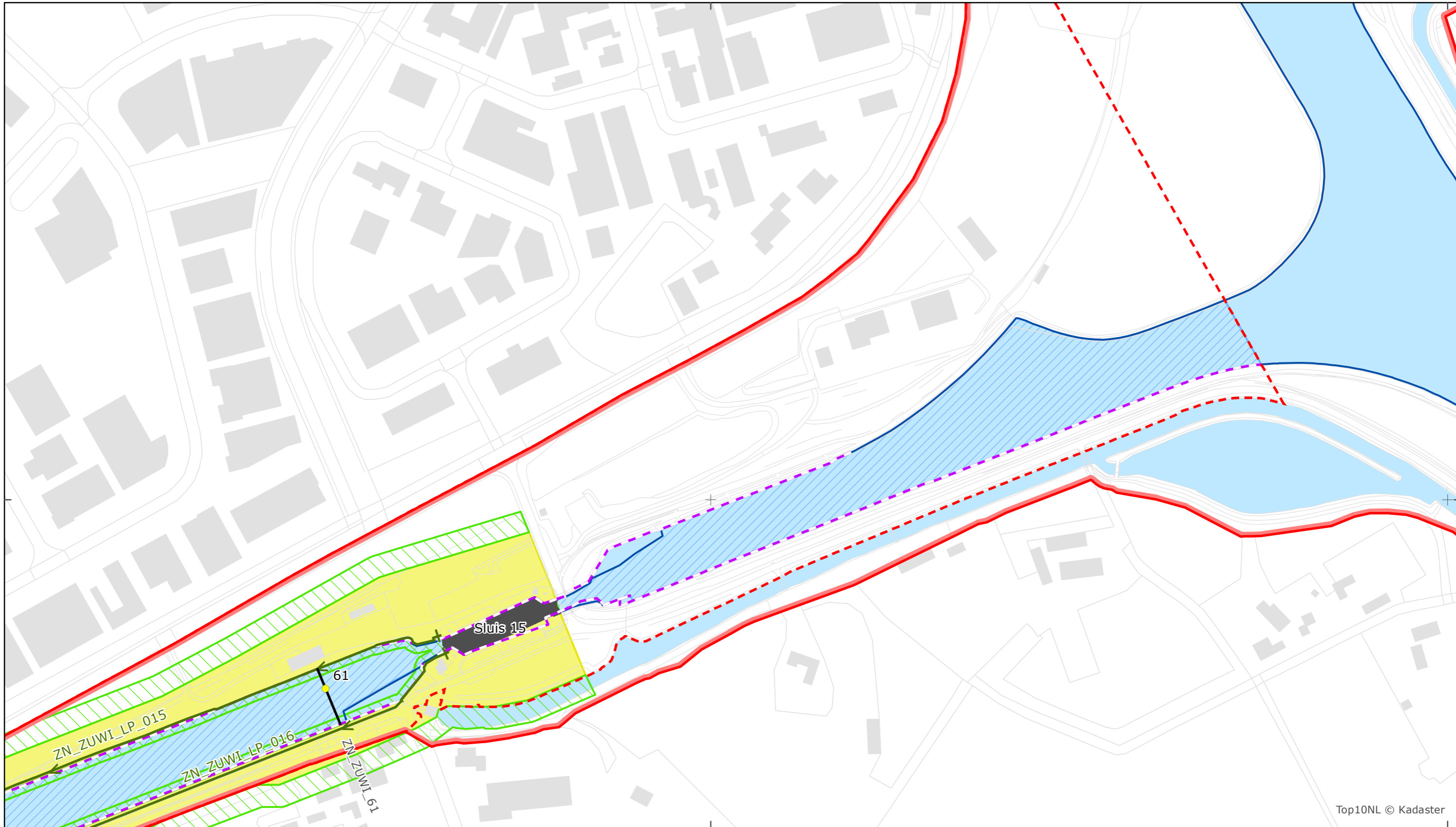


schaal 1:2.500 (A3)

Legenda

Overige legenda-eenheden op blad 'overkoepelende legenda'





Top10NL © Kadaster



Legger Rijkswaterstaatswerken Waterwet - bovenaanzicht
Zuid-Willemsvaart

Rijkswaterstaat Zuid-Nederland
Versie: 2.0
Status: Definitief
Datum: 13 oktober 2014

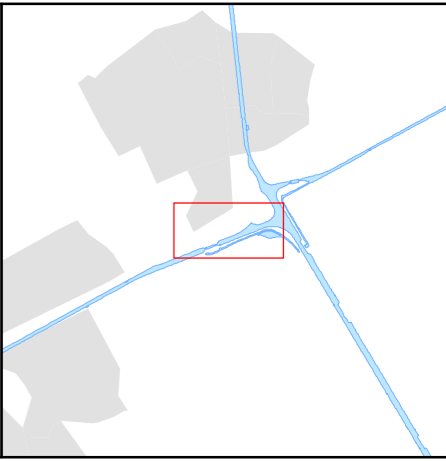
Kaartblad 150



schaal 1:2.500 (A3)

Legenda

Overige legenda-eenheden op blad 'overkoepelende legenda'





Top10NL © Kadaster



Legger Rijkswaterstaatswerken Waterwet - bovenaanzicht
Zuid-Willemsvaart

Rijkswaterstaat Zuid-Nederland
 Versie: 2.0
 Status: Definitief
 Datum: 13 oktober 2014

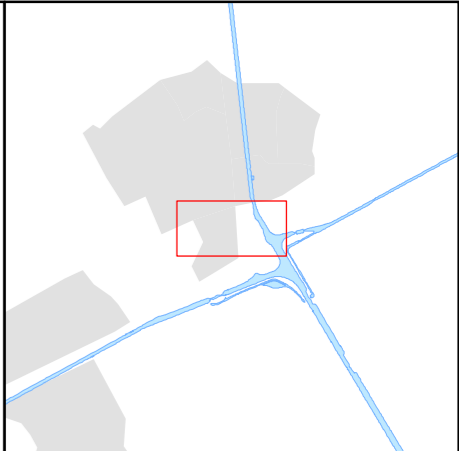
Kaartblad 151



schaal 1:2.500 (A3)

Legenda

Overige legenda-eenheden op blad 'overkoepelende legenda'





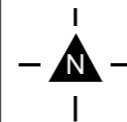
Legger Rijkswaterstaatswerken Waterwet - bovenaanzicht

Zuid-Willemsvaart

Rijkswaterstaat Zuid-Nederland

Versie: 2.0
 Status: Definitief
 Datum: 13 oktober 2014

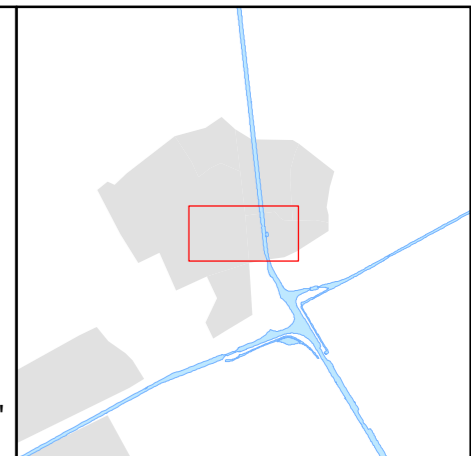
Kaartblad 152



schaal 1:2.500 (A3)

Legenda

Overige legenda-eenheden op blad 'overkoepelende legenda'

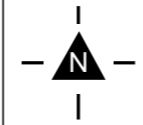




Legger Rijkswaterstaatswerken Waterwet - bovenaanzicht
Zuid-Willemsvaart

Rijkswaterstaat Zuid-Nederland
 Versie: 2.0
 Status: Definitief
 Datum: 13 oktober 2014

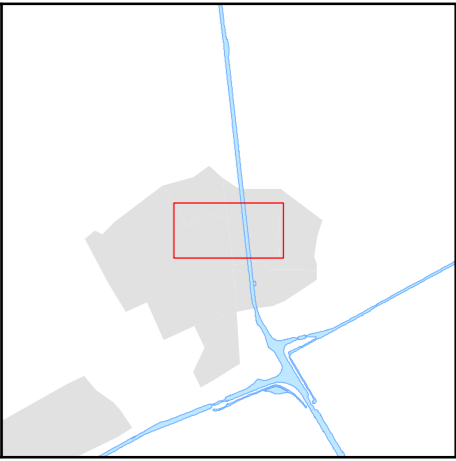
Kaartblad 153

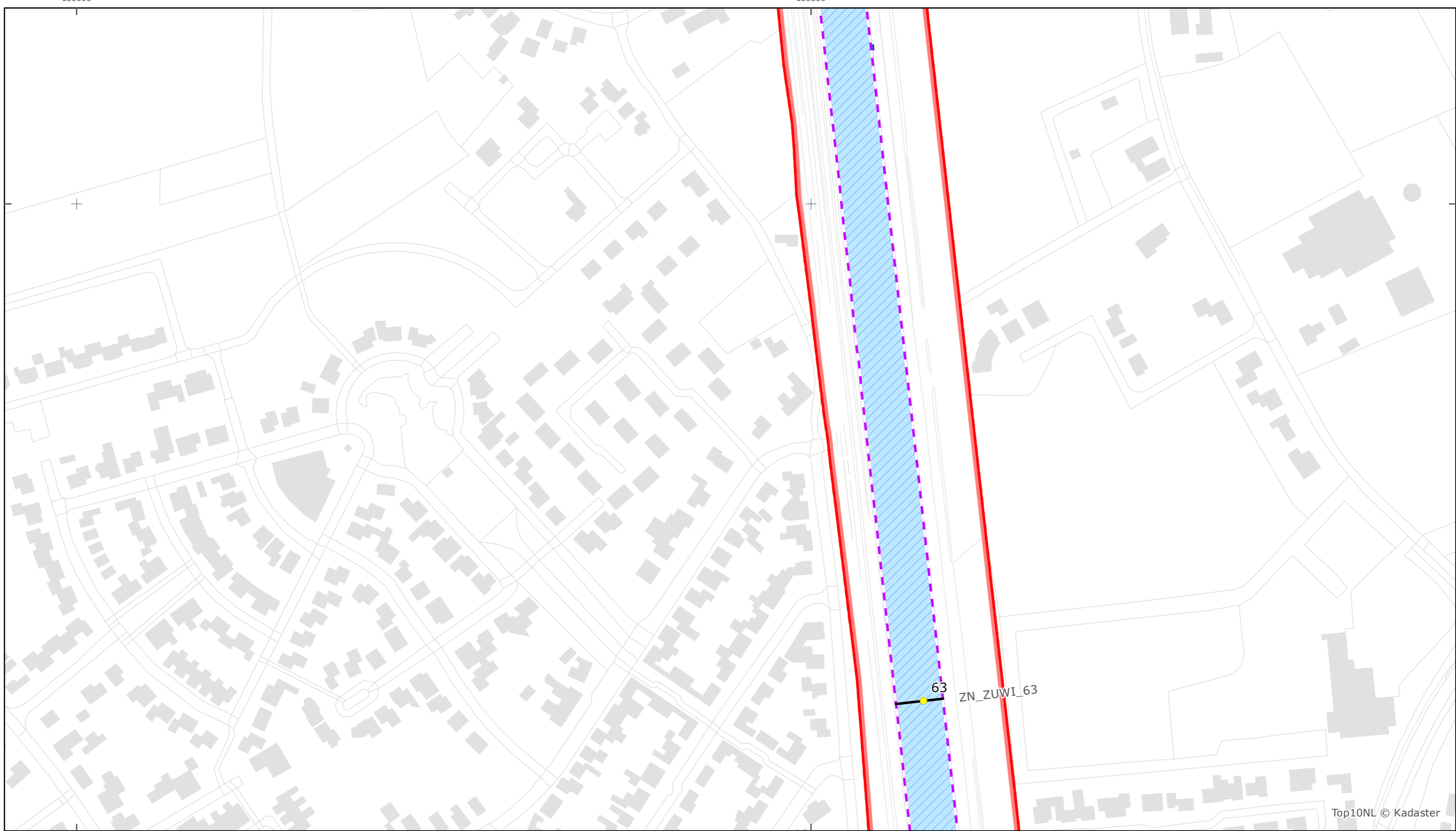


schaal 1:2.500 (A3)

Legenda

Overige legenda-eenheden op blad 'overkoepelende legenda'





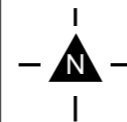
Top10NL © Kadaster



Legger Rijkswaterstaatswerken Waterwet - bovenaanzicht
Zuid-Willemsvaart

Rijkswaterstaat Zuid-Nederland
 Versie: 2.0
 Status: Definitief
 Datum: 13 oktober 2014

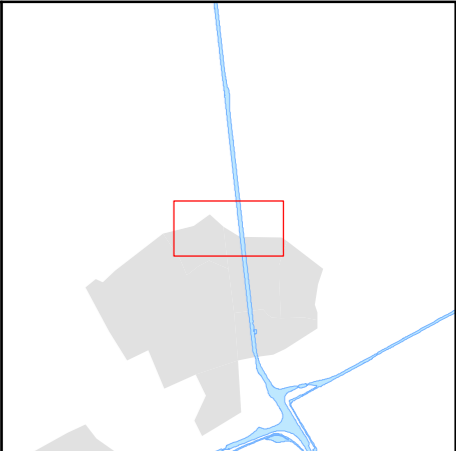
Kaartblad 154



schaal 1:2.500 (A3)

Legenda

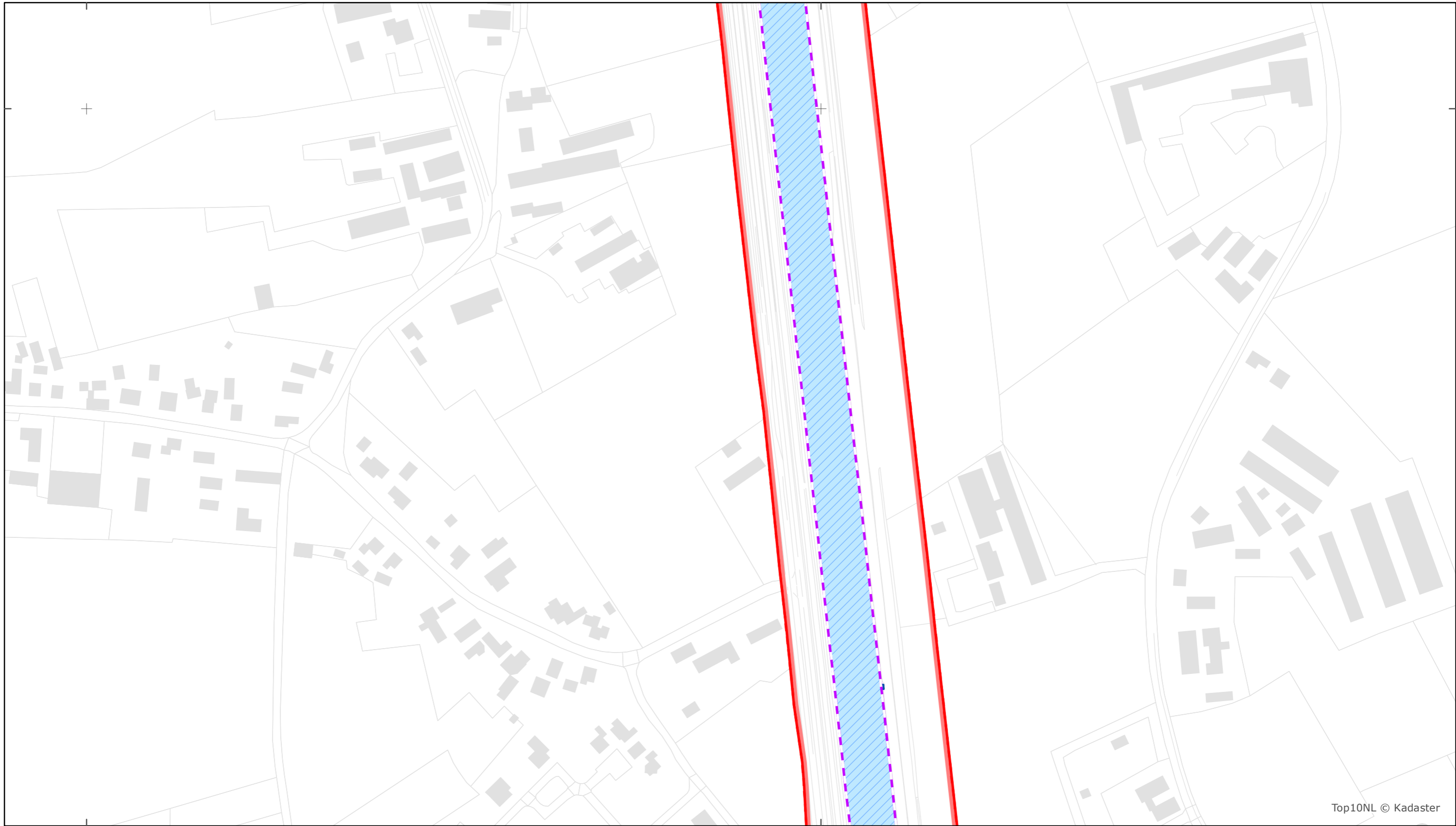
Overige legenda-eenheden op blad 'overkoepelende legenda'



180000

180500

367500



Top10NL © Kadaster



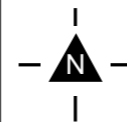
Legger Rijkswaterstaatswerken Waterwet - bovenaanzicht

Zuid-Willemsvaart

Rijkswaterstaat Zuid-Nederland

Versie: 2.0
Status: Definitief
Datum: 13 oktober 2014

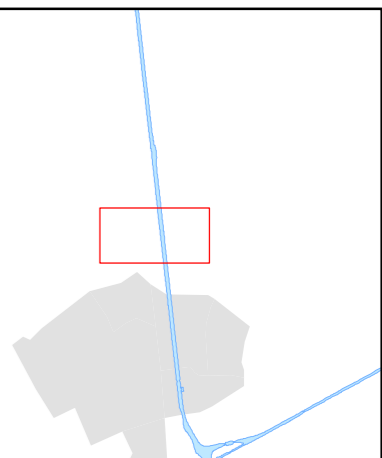
Kaartblad 155



schaal 1:2.500 (A3)

Legenda

Overige legenda-eenheden op blad 'overkoepelende legenda'





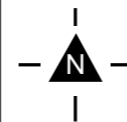
Legger Rijkswaterstaatswerken Waterwet - bovenaanzicht

Zuid-Willemsvaart

Rijkswaterstaat Zuid-Nederland

Versie: 2.0
 Status: Definitief
 Datum: 13 oktober 2014

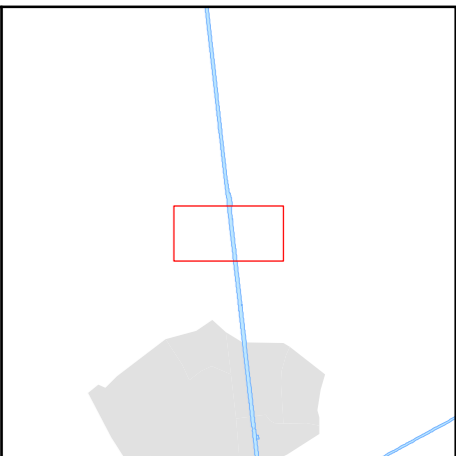
Kaartblad 156



schaal 1:2.500 (A3)

Legenda

Overige legenda-eenheden op blad 'overkoepelende legenda'





Top10NL © Kadaster



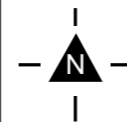
Legger Rijkswaterstaatswerken Waterwet - bovenaanzicht

Zuid-Willemsvaart

Rijkswaterstaat Zuid-Nederland

Versie: 2.0
Status: Definitief
Datum: 13 oktober 2014

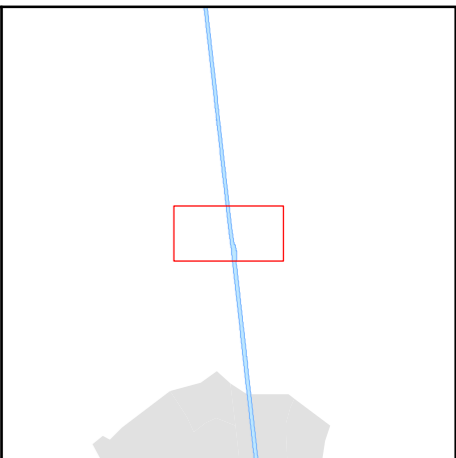
Kaartblad 157

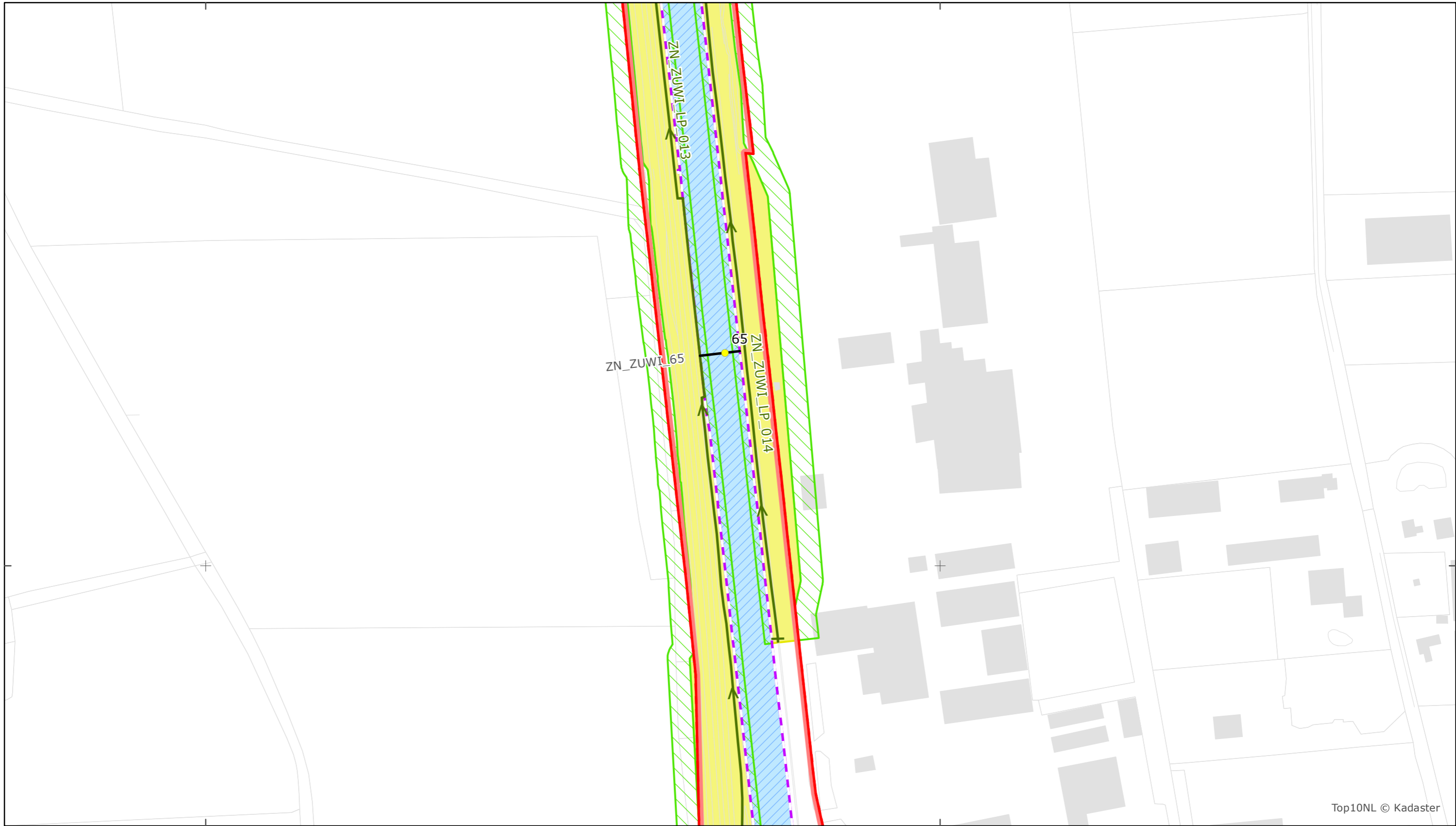


schaal 1:2.500 (A3)

Legenda

Overige legenda-eenheden op blad 'overkoepelende legenda'





Legger Rijkswaterstaatswerken Waterwet - bovenaanzicht
Zuid-Willemsvaart

Rijkswaterstaat Zuid-Nederland

Versie: 2.0
Status: Definitief
Datum: 13 oktober 2014

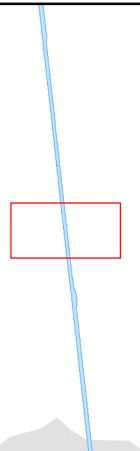
Kaartblad 158



schaal 1:2.500 (A3)

Legenda

Overige legenda-eenheden op blad 'overkoepelende legenda'



180000

180500



369000

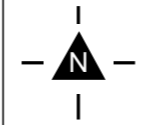
Top10NL © Kadaster



Legger Rijkswaterstaatswerken Waterwet - bovenaanzicht
 Zuid-Willemsvaart

Rijkswaterstaat Zuid-Nederland
 Versie: 2.0
 Status: Definitief
 Datum: 13 oktober 2014

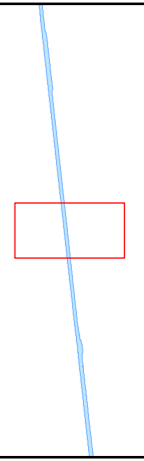
Kaartblad 159



schaal 1:2.500 (A3)

Legenda

Overige legenda-eenheden op blad 'overkoepelende legenda'



180000

180500



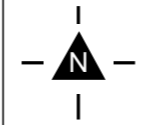
Top10NL © Kadaster



Legger Rijkswaterstaatswerken Waterwet - bovenaanzicht
Zuid-Willemsvaart

Rijkswaterstaat Zuid-Nederland
Versie: 2.0
Status: Definitief
Datum: 13 oktober 2014

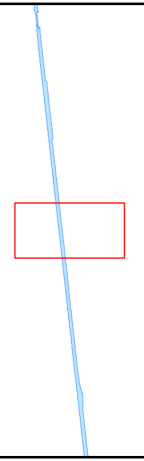
Kaartblad 160

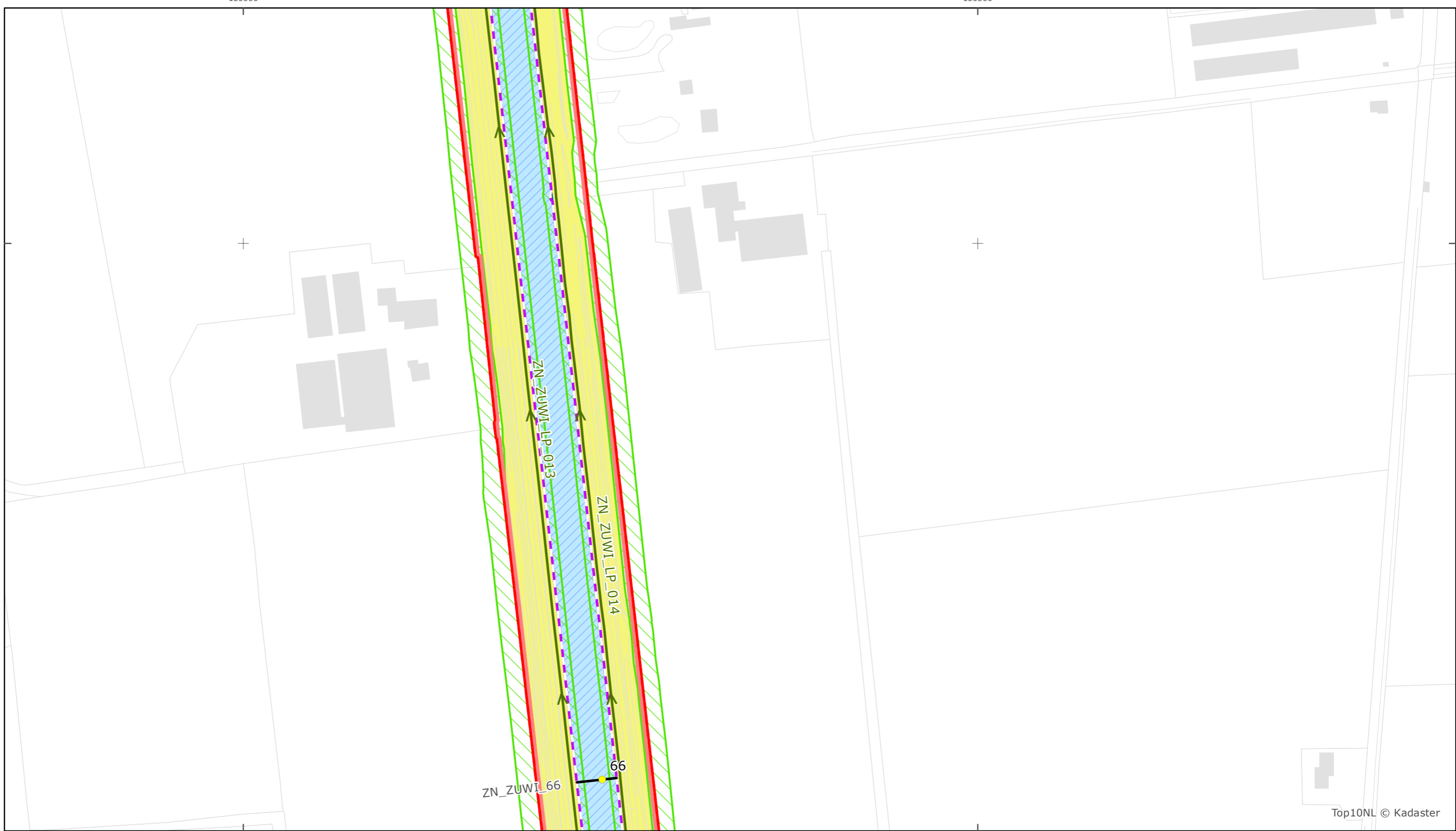


schaal 1:2.500 (A3)

Legenda

Overige legenda-eenheden op blad 'overkoepelende legenda'





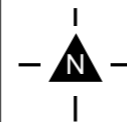
Top10NL © Kadaster



Legger Rijkswaterstaatswerken Waterwet - bovenaanzicht
 Zuid-Willemsvaart

Rijkswaterstaat Zuid-Nederland
 Versie: 2.0
 Status: Definitief
 Datum: 13 oktober 2014

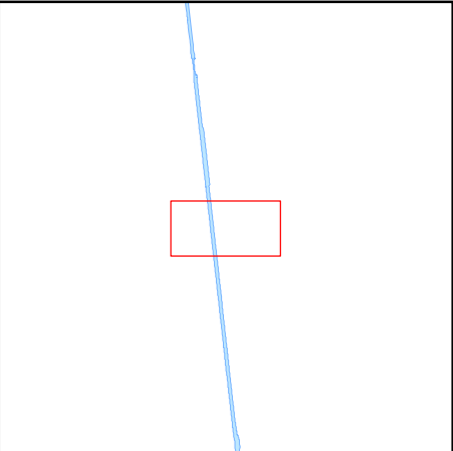
Kaartblad 161

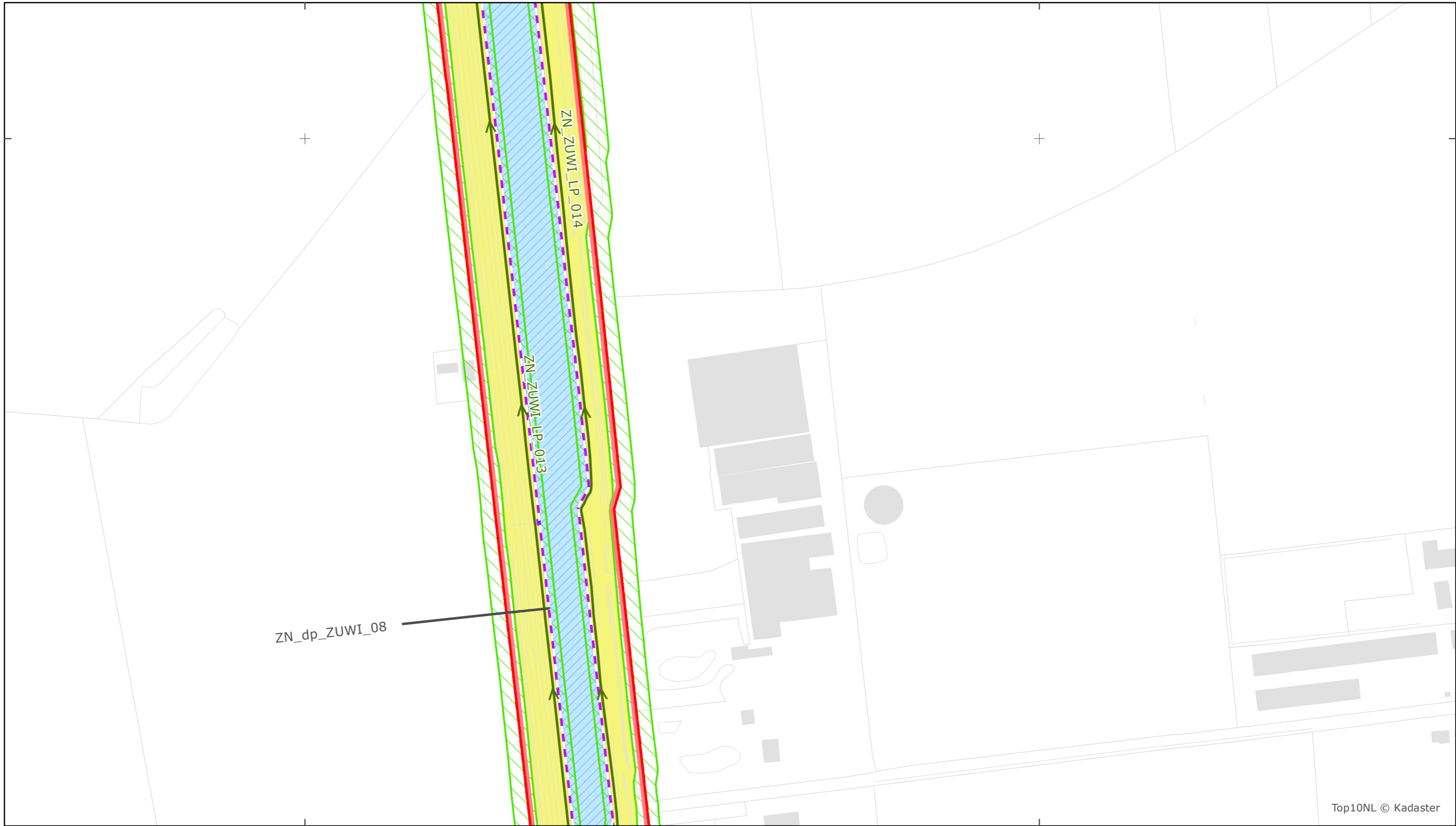


schaal 1:2.500 (A3)

Legenda

Overige legenda-eenheden op blad 'overkoepelende legenda'





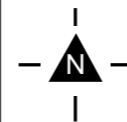
Legger Rijkswaterstaatswerken Waterwet - bovenaanzicht

Zuid-Willemsvaart

Rijkswaterstaat Zuid-Nederland

Versie: 2.0
Status: Definitief
Datum: 13 oktober 2014

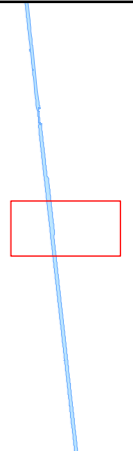
Kaartblad 162



schaal 1:2.500 (A3)

Legenda

Overige legenda-eenheden op blad 'overkoepelende legenda'



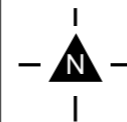


Legger Rijkswaterstaatswerken Waterwet - bovenaanzicht
Zuid-Willemsvaart

Rijkswaterstaat Zuid-Nederland

Versie: 2.0
Status: Definitief
Datum: 13 oktober 2014

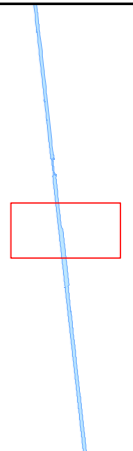
Kaartblad 163

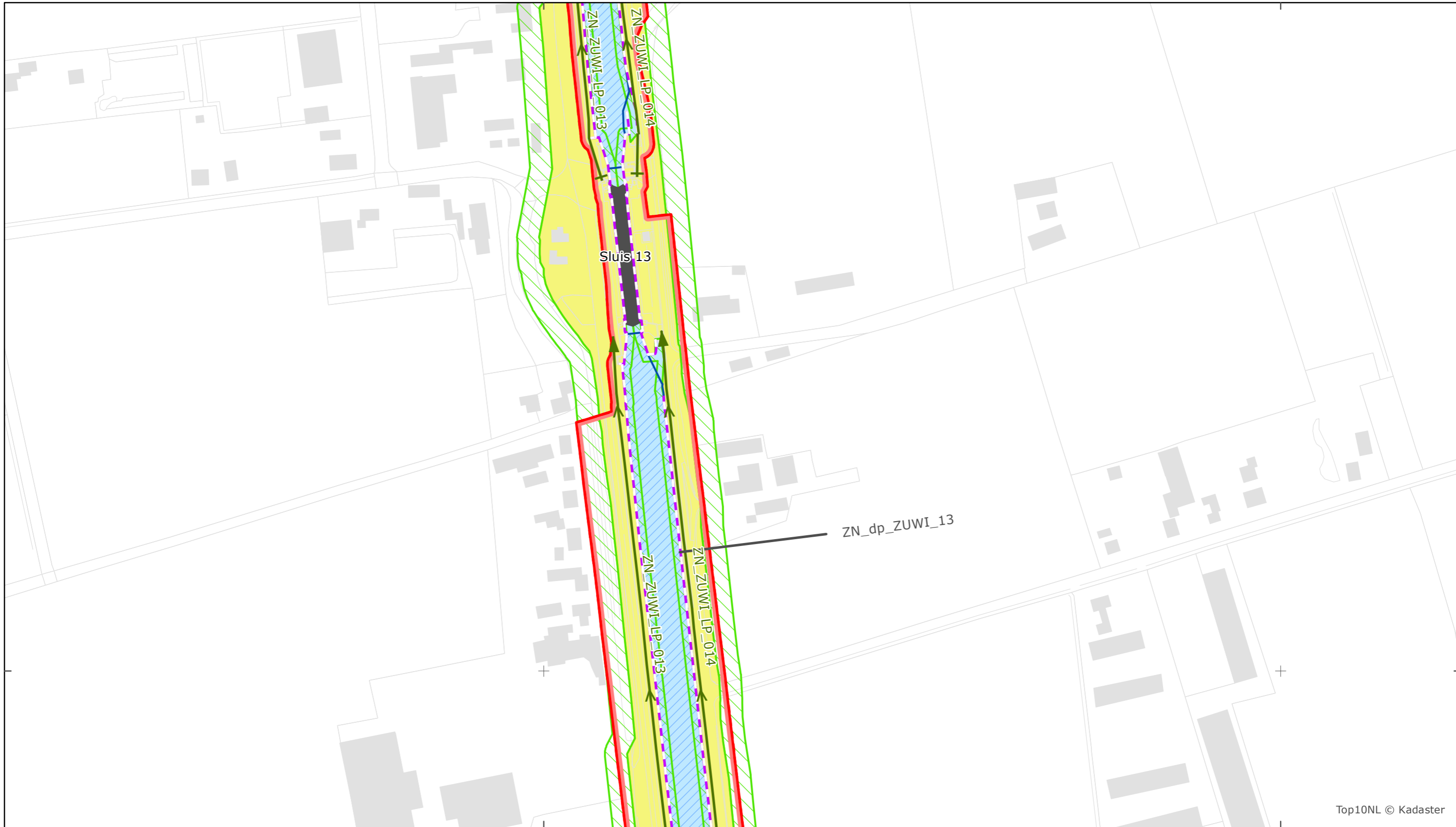


schaal 1:2.500 (A3)

Legenda

Overige legenda-eenheden op blad 'overkoepelende legenda'





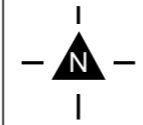
Top10NL © Kadaster



Legger Rijkswaterstaatswerken Waterwet - bovenaanzicht
Zuid-Willemsvaart

Rijkswaterstaat Zuid-Nederland
Versie: 2.0
Status: Definitief
Datum: 13 oktober 2014

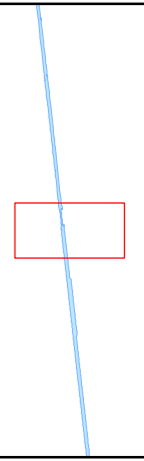
Kaartblad 164



schaal 1:2.500 (A3)

Legenda

Overige legenda-eenheden op blad 'overkoepelende legenda'





Top10NL © Kadaster



Legger Rijkswaterstaatswerken Waterwet - bovenaanzicht
Zuid-Willemsvaart

Rijkswaterstaat Zuid-Nederland
 Versie: 2.0
 Status: Definitief
 Datum: 13 oktober 2014

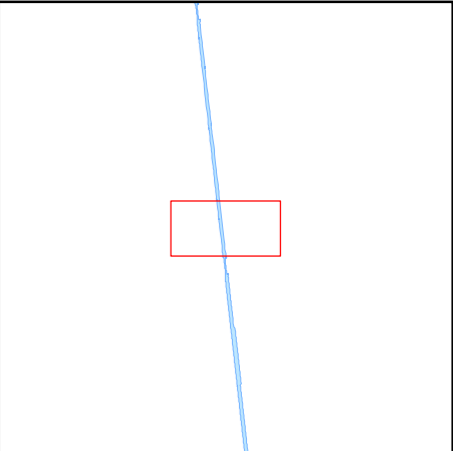
Kaartblad 165



schaal 1:2.500 (A3)

Legenda

Overige legenda-eenheden op blad 'overkoepelende legenda'



179500

180000



Top10NL © Kadaster



Legger Rijkswaterstaatswerken Waterwet - bovenaanzicht
Zuid-Willemsvaart

Rijkswaterstaat Zuid-Nederland
Versie: 2.0
Status: Definitief
Datum: 13 oktober 2014

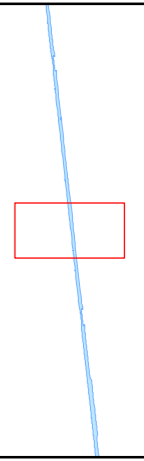
Kaartblad 166



schaal 1:2.500 (A3)

Legenda

Overige legenda-eenheden op blad 'overkoepelende legenda'





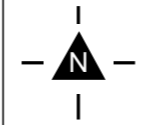
Top10NL © Kadaster



Legger Rijkswaterstaatswerken Waterwet - bovenaanzicht
 Zuid-Willemsvaart

Rijkswaterstaat Zuid-Nederland
 Versie: 2.0
 Status: Definitief
 Datum: 13 oktober 2014

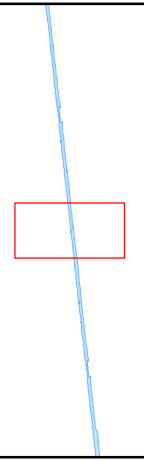
Kaartblad 167



schaal 1:2.500 (A3)

Legenda

Overige legenda-eenheden op blad 'overkoepelende legenda'



179500

180000

373000



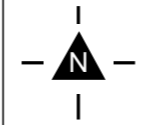
Top10NL © Kadaster



Legger Rijkswaterstaatswerken Waterwet - bovenaanzicht
Zuid-Willemsvaart

Rijkswaterstaat Zuid-Nederland
Versie: 2.0
Status: Definitief
Datum: 13 oktober 2014

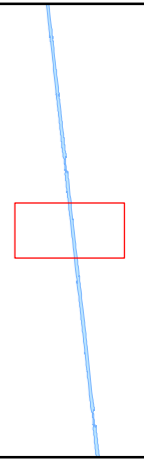
Kaartblad 168



schaal 1:2.500 (A3)

Legenda

Overige legenda-eenheden op blad 'overkoepelende legenda'





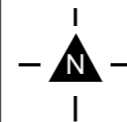
Legger Rijkswaterstaatswerken Waterwet - bovenaanzicht

Zuid-Willemsvaart

Rijkswaterstaat Zuid-Nederland

Versie: 2.0
 Status: Definitief
 Datum: 13 oktober 2014

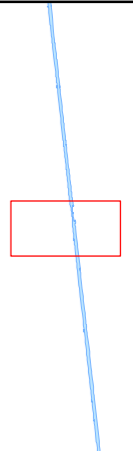
Kaartblad 169



schaal 1:2.500 (A3)

Legenda

Overige legenda-eenheden op blad 'overkoepelende legenda'



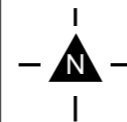


Legger Rijkswaterstaatswerken Waterwet - bovenaanzicht
Zuid-Willemsvaart

Rijkswaterstaat Zuid-Nederland

Versie: 2.0
Status: Definitief
Datum: 13 oktober 2014

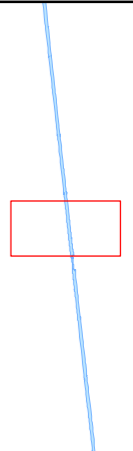
Kaartblad 170



schaal 1:2.500 (A3)

Legenda

Overige legenda-eenheden op blad 'overkoepelende legenda'





Top10NL © Kadaster



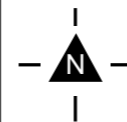
Legger Rijkswaterstaatswerken Waterwet - bovenaanzicht

Zuid-Willemsvaart

Rijkswaterstaat Zuid-Nederland

Versie: 2.0
 Status: Definitief
 Datum: 13 oktober 2014

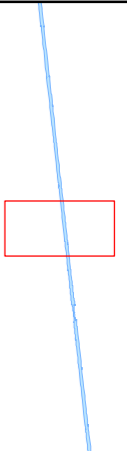
Kaartblad 171



schaal 1:2.500 (A3)

Legenda

Overige legenda-eenheden op blad 'overkoepelende legenda'





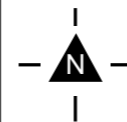
Top10NL © Kadaster



Legger Rijkswaterstaatswerken Waterwet - bovenaanzicht
Zuid-Willemsvaart

Rijkswaterstaat Zuid-Nederland
 Versie: 2.0
 Status: Definitief
 Datum: 13 oktober 2014

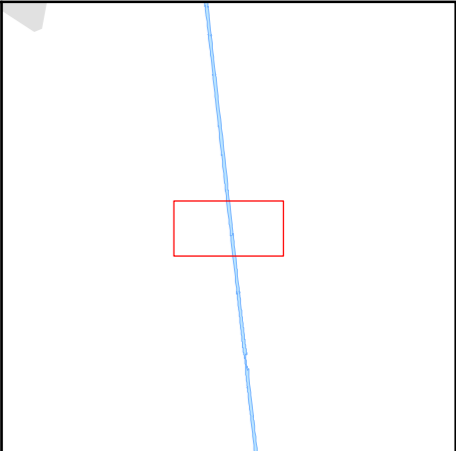
Kaartblad 172



schaal 1:2.500 (A3)

Legenda

Overige legenda-eenheden op blad 'overkoepelende legenda'





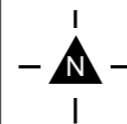
Legger Rijkswaterstaatswerken Waterwet - bovenaanzicht

Zuid-Willemsvaart

Rijkswaterstaat Zuid-Nederland

Versie: 2.0
Status: Definitief
Datum: 13 oktober 2014

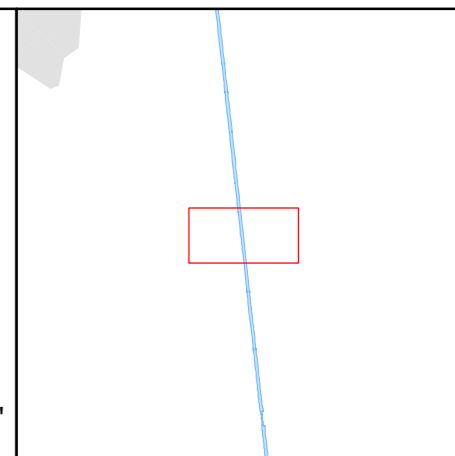
Kaartblad 173



schaal 1:2.500 (A3)

Legenda

Overige legenda-eenheden op blad 'overkoepelende legenda'





Top10NL © Kadaster



Legger Rijkswaterstaatswerken Waterwet - bovenaanzicht

Zuid-Willemsvaart

Rijkswaterstaat Zuid-Nederland

Versie: 2.0
 Status: Definitief
 Datum: 13 oktober 2014

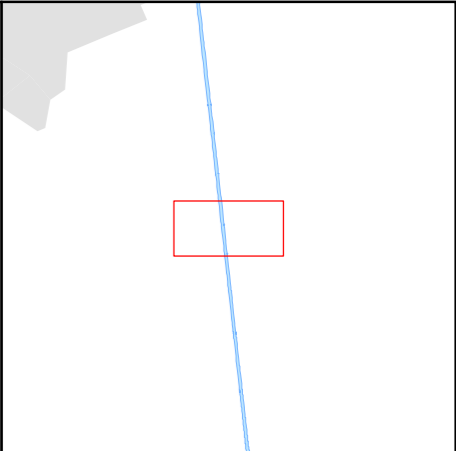
Kaartblad 174



schaal 1:2.500 (A3)

Legenda

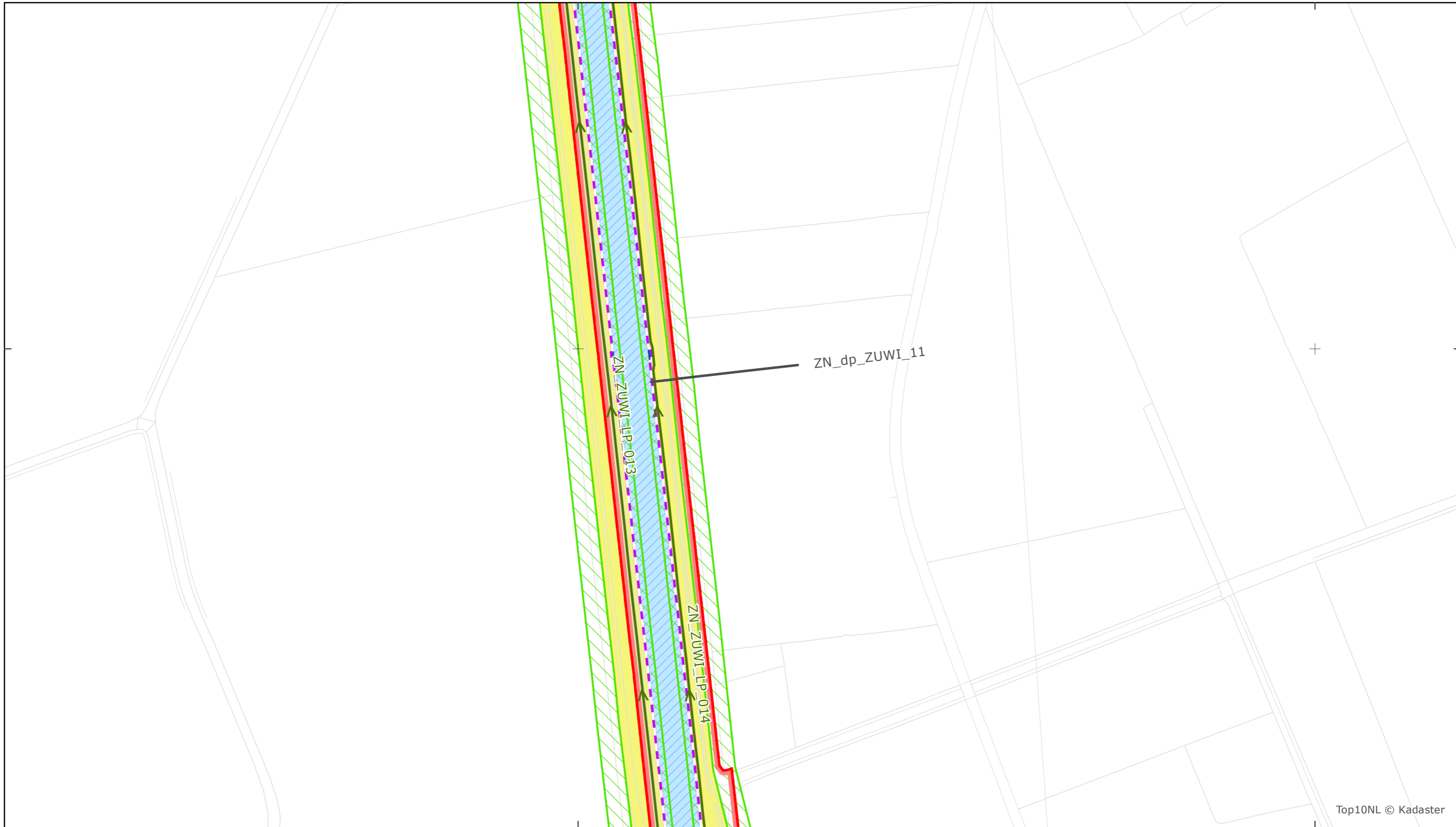
Overige legenda-eenheden op blad 'overkoepelende legenda'



179500

180000

376000



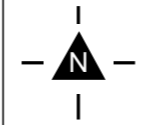
Top10NL © Kadaster



Legger Rijkswaterstaatswerken Waterwet - bovenaanzicht
 Zuid-Willemsvaart

Rijkswaterstaat Zuid-Nederland
 Versie: 2.0
 Status: Definitief
 Datum: 13 oktober 2014

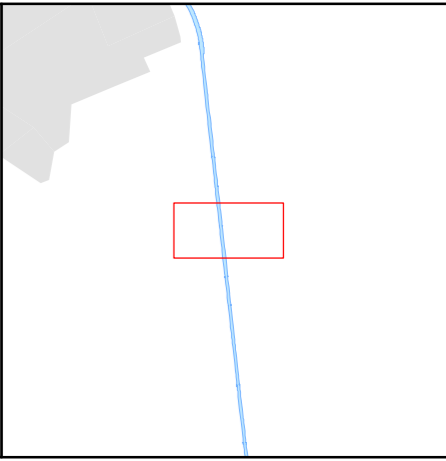
Kaartblad 175



schaal 1:2.500 (A3)

Legenda

Overige legenda-eenheden op blad 'overkoepelende legenda'



179500

180000

376500



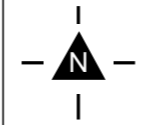
Top10NL © Kadaster



Legger Rijkswaterstaatswerken Waterwet - bovenaanzicht
Zuid-Willemsvaart

Rijkswaterstaat Zuid-Nederland
Versie: 2.0
Status: Definitief
Datum: 13 oktober 2014

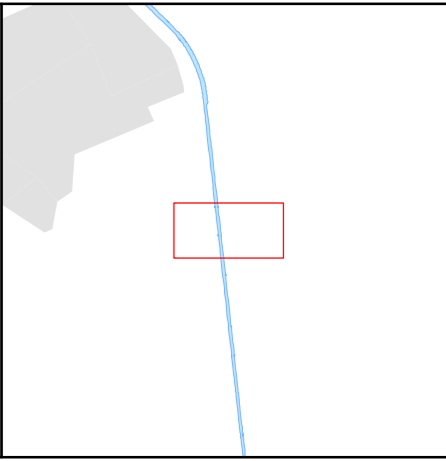
Kaartblad 176



schaal 1:2.500 (A3)

Legenda

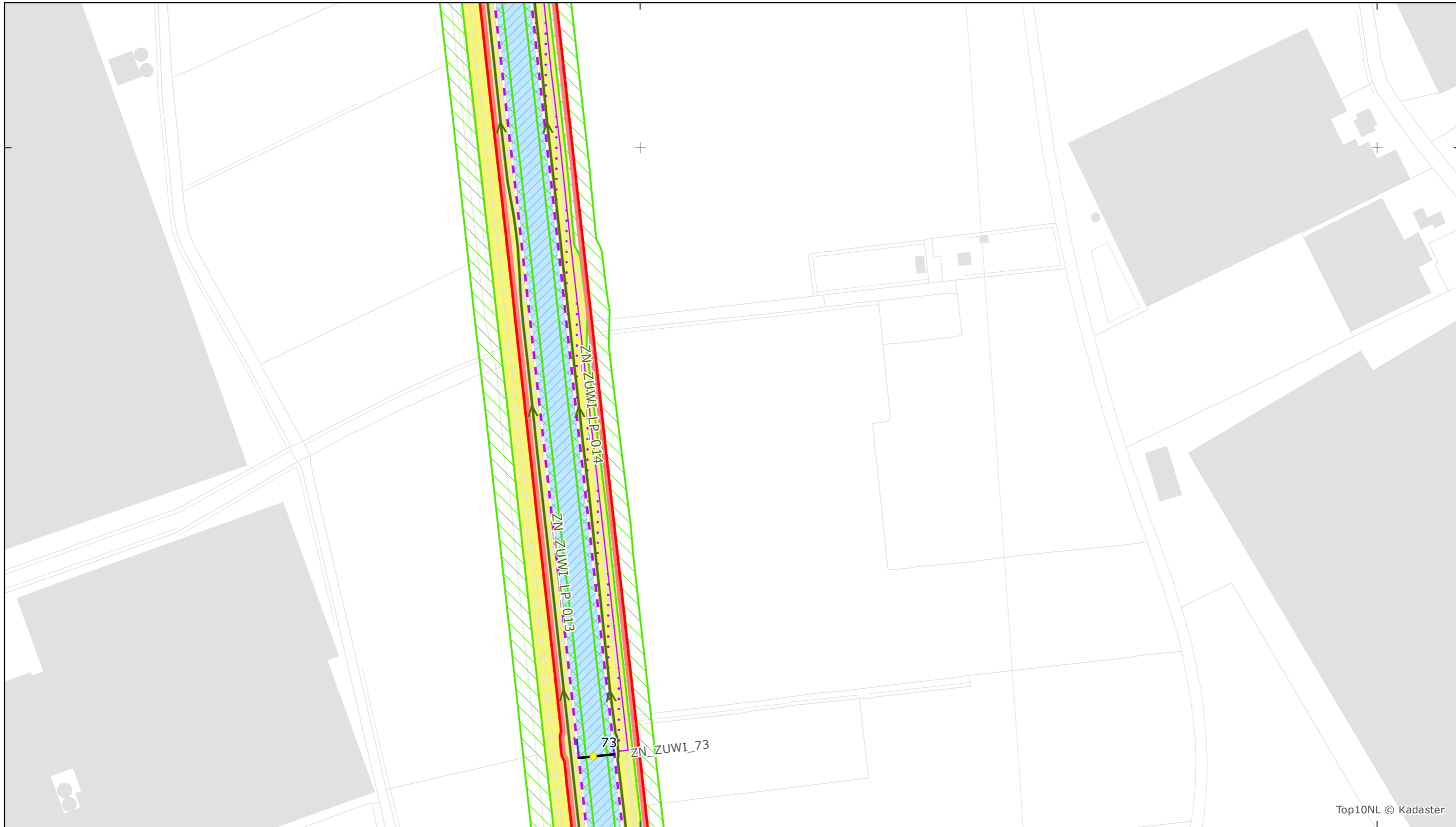
Overige legenda-eenheden op blad 'overkoepelende legenda'



179500

180000

377000



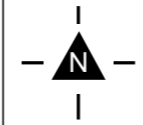
Top10NL © Kadaster



Legger Rijkswaterstaatswerken Waterwet - bovenaanzicht
Zuid-Willemsvaart

Rijkswaterstaat Zuid-Nederland
Versie: 2.0
Status: Definitief
Datum: 13 oktober 2014

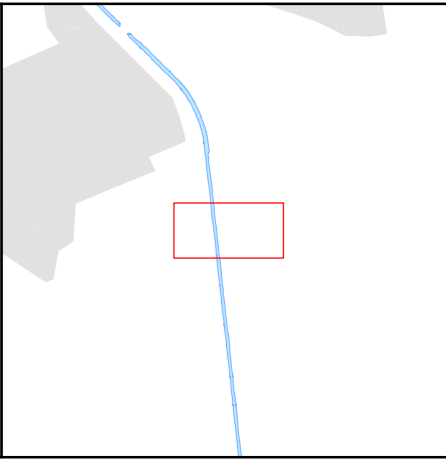
Kaartblad 177

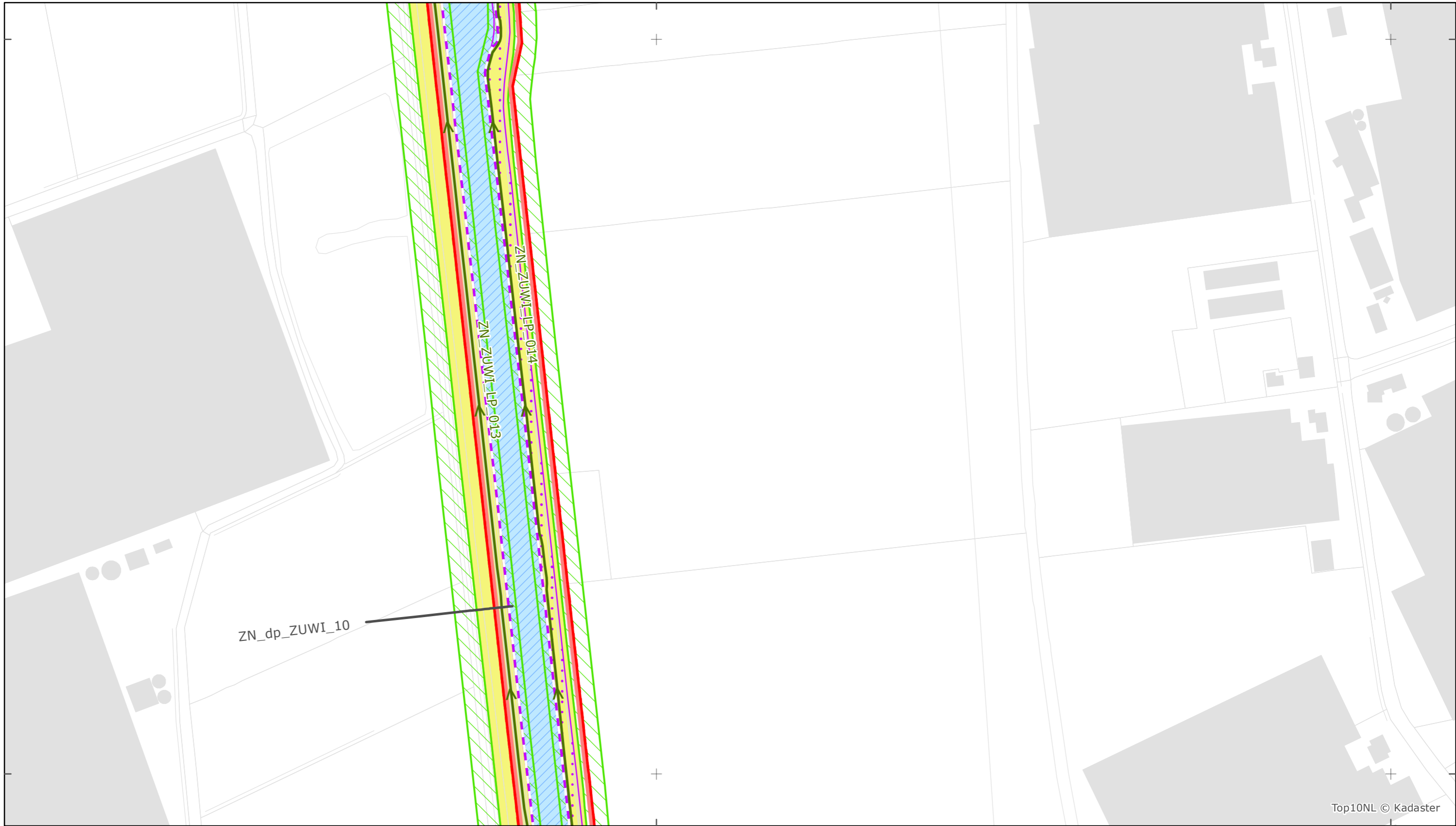


schaal 1:2.500 (A3)

Legenda

Overige legenda-eenheden op blad 'overkoepelende legenda'





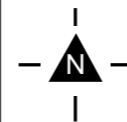
Legger Rijkswaterstaatswerken Waterwet - bovenaanzicht

Zuid-Willemsvaart

Rijkswaterstaat Zuid-Nederland

Versie: 2.0
 Status: Definitief
 Datum: 13 oktober 2014

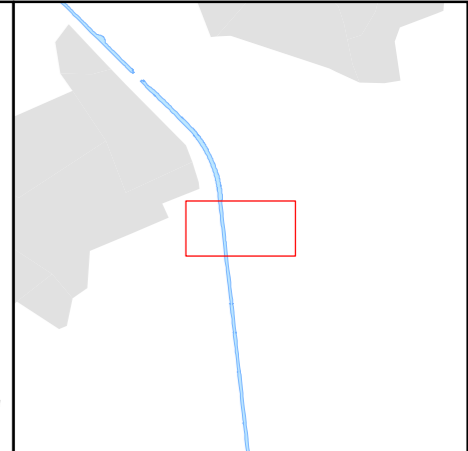
Kaartblad 178

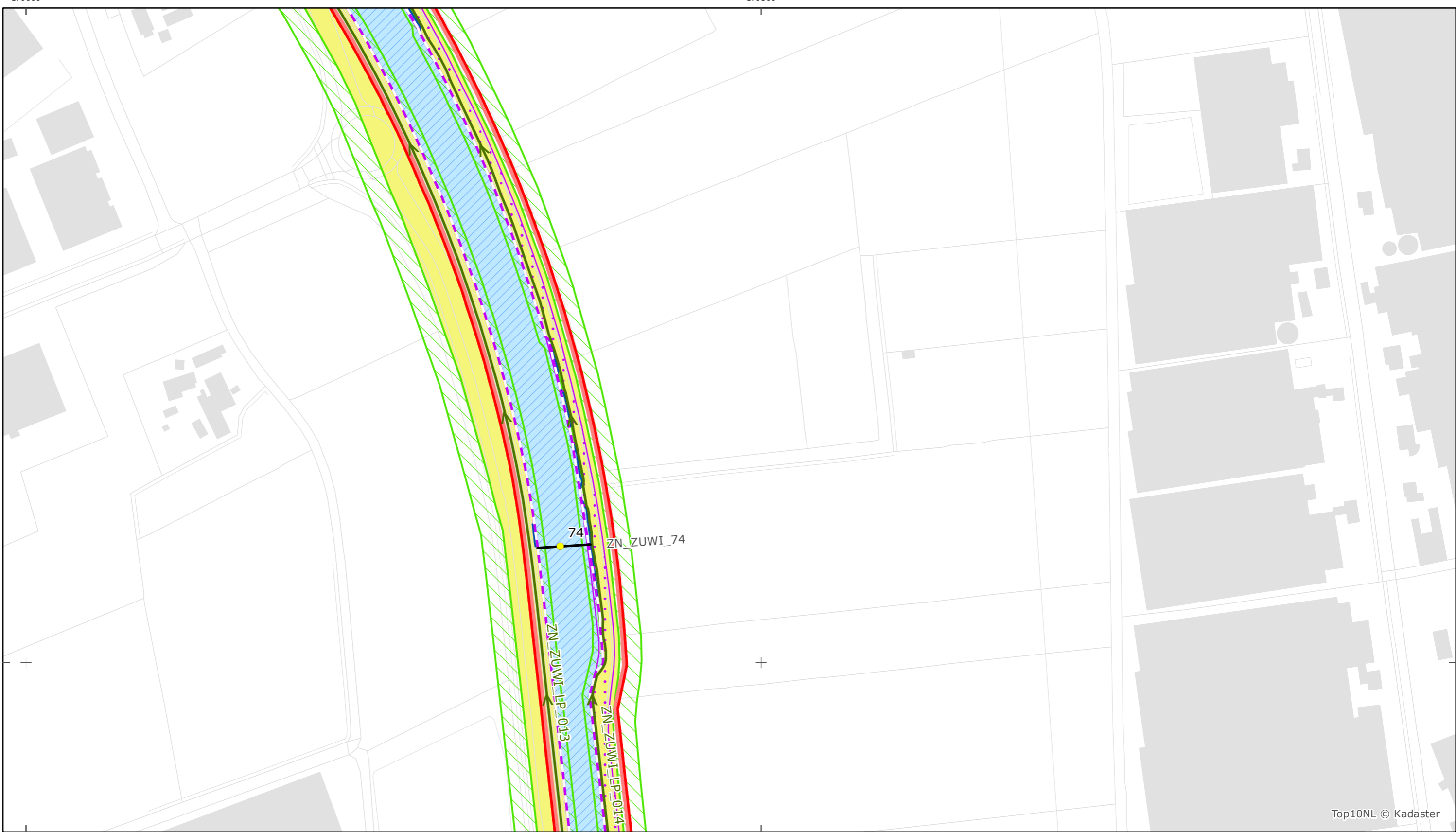


schaal 1:2.500 (A3)

Legenda

Overige legenda-eenheden op blad 'overkoepelende legenda'





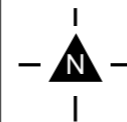
Legger Rijkswaterstaatswerken Waterwet - bovenaanzicht

Zuid-Willemsvaart

Rijkswaterstaat Zuid-Nederland

Versie: 2.0
Status: Definitief
Datum: 13 oktober 2014

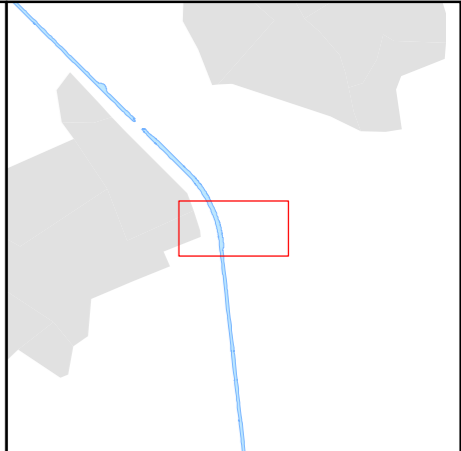
Kaartblad 179



schaal 1:2.500 (A3)

Legenda

Overige legenda-eenheden op blad 'overkoepelende legenda'





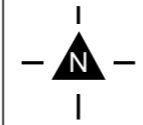
Top10NL © Kadaster



Legger Rijkswaterstaatswerken Waterwet - bovenaanzicht
Zuid-Willemsvaart

Rijkswaterstaat Zuid-Nederland
Versie: 2.0
Status: Definitief
Datum: 13 oktober 2014

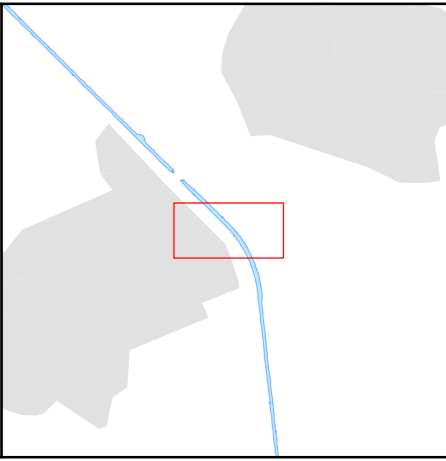
Kaartblad 180

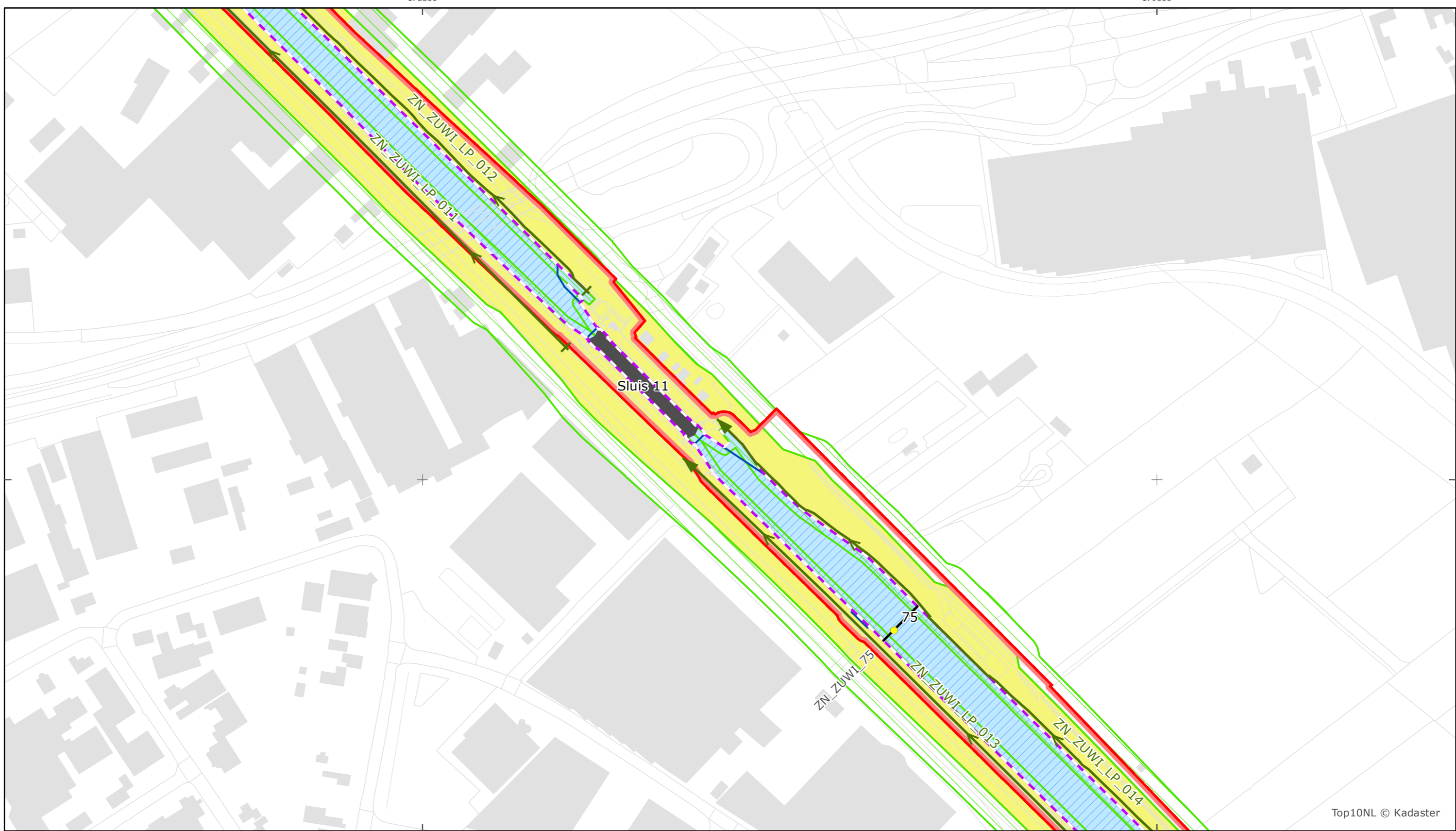


schaal 1:2.500 (A3)

Legenda

Overige legenda-eenheden op blad 'overkoepelende legenda'





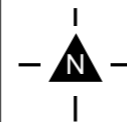
Legger Rijkswaterstaatswerken Waterwet - bovenaanzicht

Zuid-Willemsvaart

Rijkswaterstaat Zuid-Nederland

Versie: 2.0
Status: Definitief
Datum: 13 oktober 2014

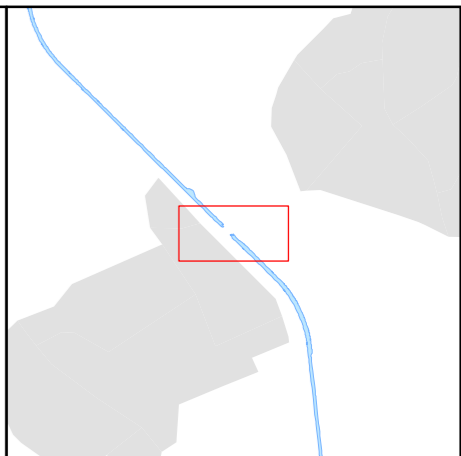
Kaartblad 181



schaal 1:2.500 (A3)

Legenda

Overige legenda-eenheden op blad 'overkoepelende legenda'





Legger Rijkswaterstaatswerken Waterwet - bovenaanzicht

Zuid-Willemsvaart

Rijkswaterstaat Zuid-Nederland

Versie: 2.0
 Status: Definitief
 Datum: 13 oktober 2014

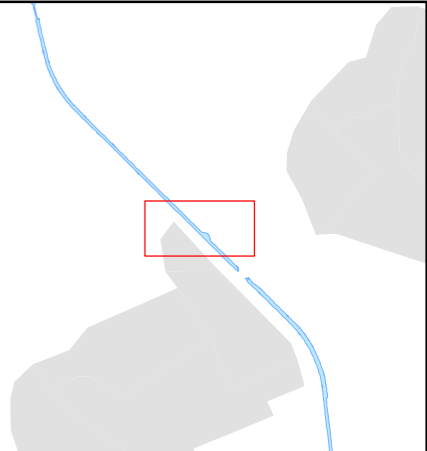
Kaartblad 182



schaal 1:2.500 (A3)

Legenda

Overige legenda-eenheden op blad 'overkoepelende legenda'





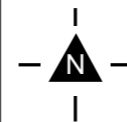
Top10NL © Kadaster



Legger Rijkswaterstaatswerken Waterwet - bovenaanzicht
Zuid-Willemsvaart

Rijkswaterstaat Zuid-Nederland
Versie: 2.0
Status: Definitief
Datum: 13 oktober 2014

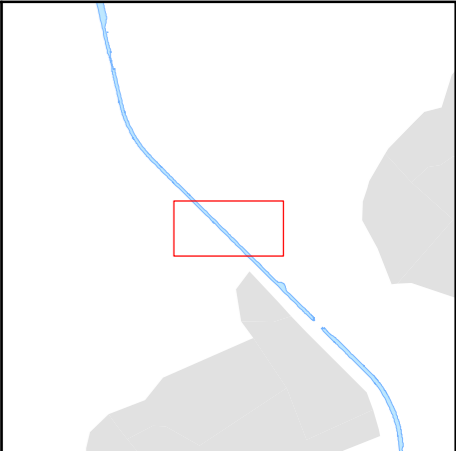
Kaartblad 183



schaal 1:2.500 (A3)

Legenda

Overige legenda-eenheden op blad 'overkoepelende legenda'





Top10NL © Kadaster

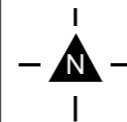


Legger Rijkswaterstaatswerken Waterwet - bovenaanzicht
Zuid-Willemsvaart

Rijkswaterstaat Zuid-Nederland

Versie: 2.0
 Status: Definitief
 Datum: 13 oktober 2014

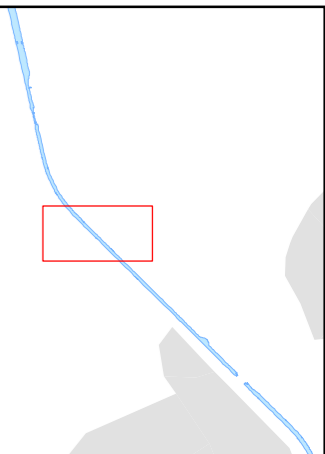
Kaartblad 184



schaal 1:2.500 (A3)

Legenda

Overige legenda-eenheden op blad 'overkoepelende legenda'





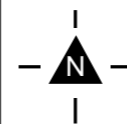
Legger Rijkswaterstaatswerken Waterwet - bovenaanzicht

Zuid-Willemsvaart

Rijkswaterstaat Zuid-Nederland

Versie: 2.0
 Status: Definitief
 Datum: 13 oktober 2014

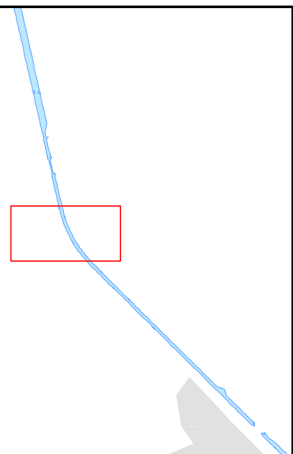
Kaartblad 185

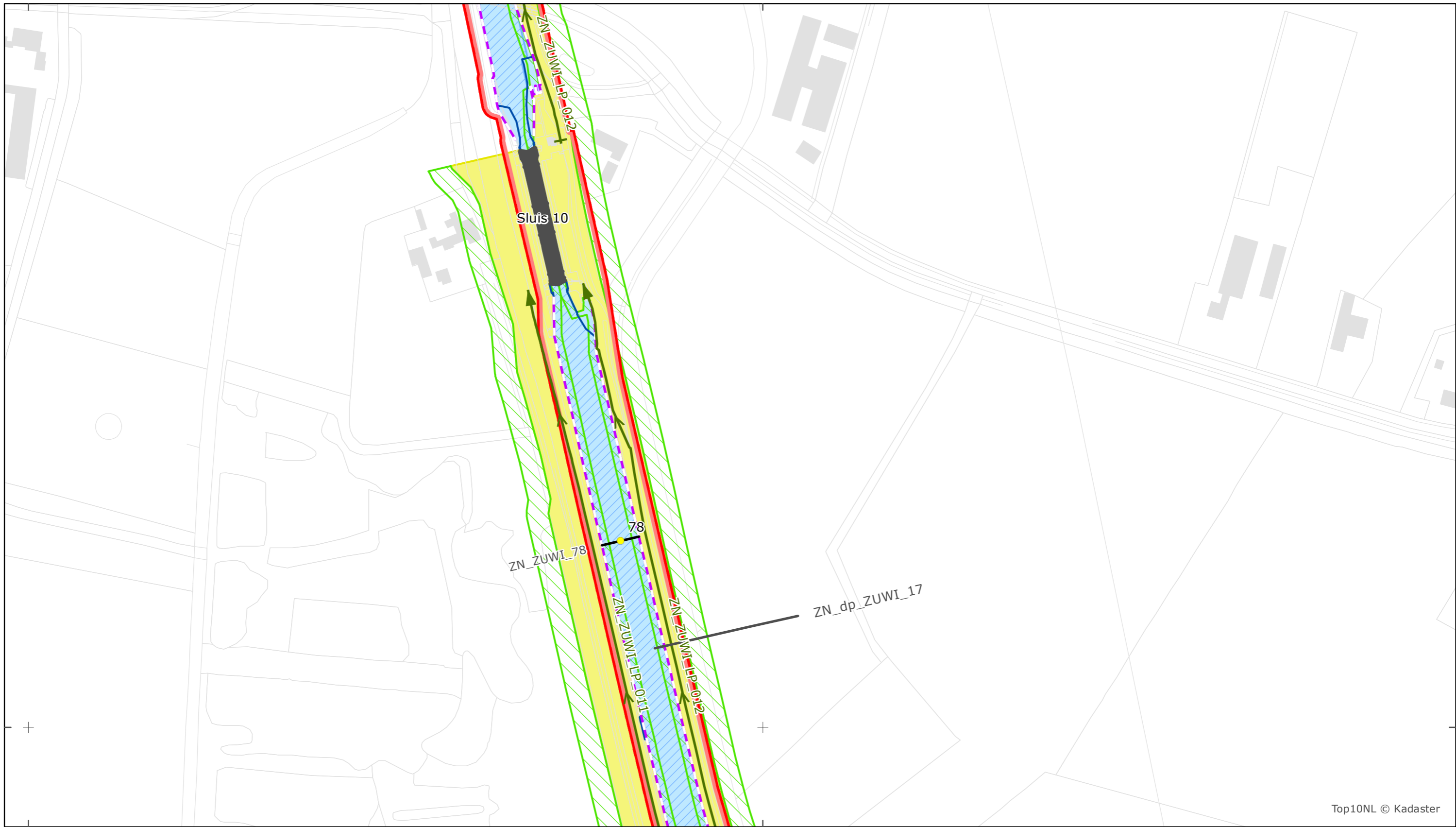


schaal 1:2.500 (A3)

Legenda

Overige legenda-eenheden op blad 'overkoepelende legenda'





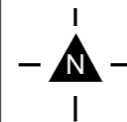
Legger Rijkswaterstaatswerken Waterwet - bovenaanzicht

Zuid-Willemsvaart

Rijkswaterstaat Zuid-Nederland

Versie: 2.0
Status: Definitief
Datum: 13 oktober 2014

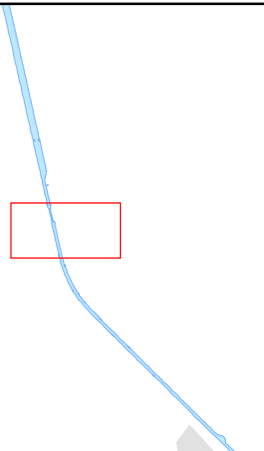
Kaartblad 186



schaal 1:2.500 (A3)

Legenda

Overige legenda-eenheden op blad 'overkoepelende legenda'





Top10NL © Kadaster

381000

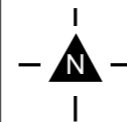


Legger Rijkswaterstaatswerken Waterwet - bovenaanzicht
 Zuid-Willemsvaart

Rijkswaterstaat Zuid-Nederland

Versie: 2.0
 Status: Definitief
 Datum: 13 oktober 2014

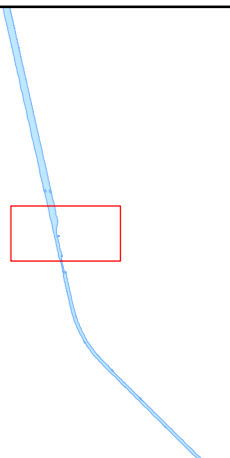
Kaartblad 187



schaal 1:2.500 (A3)

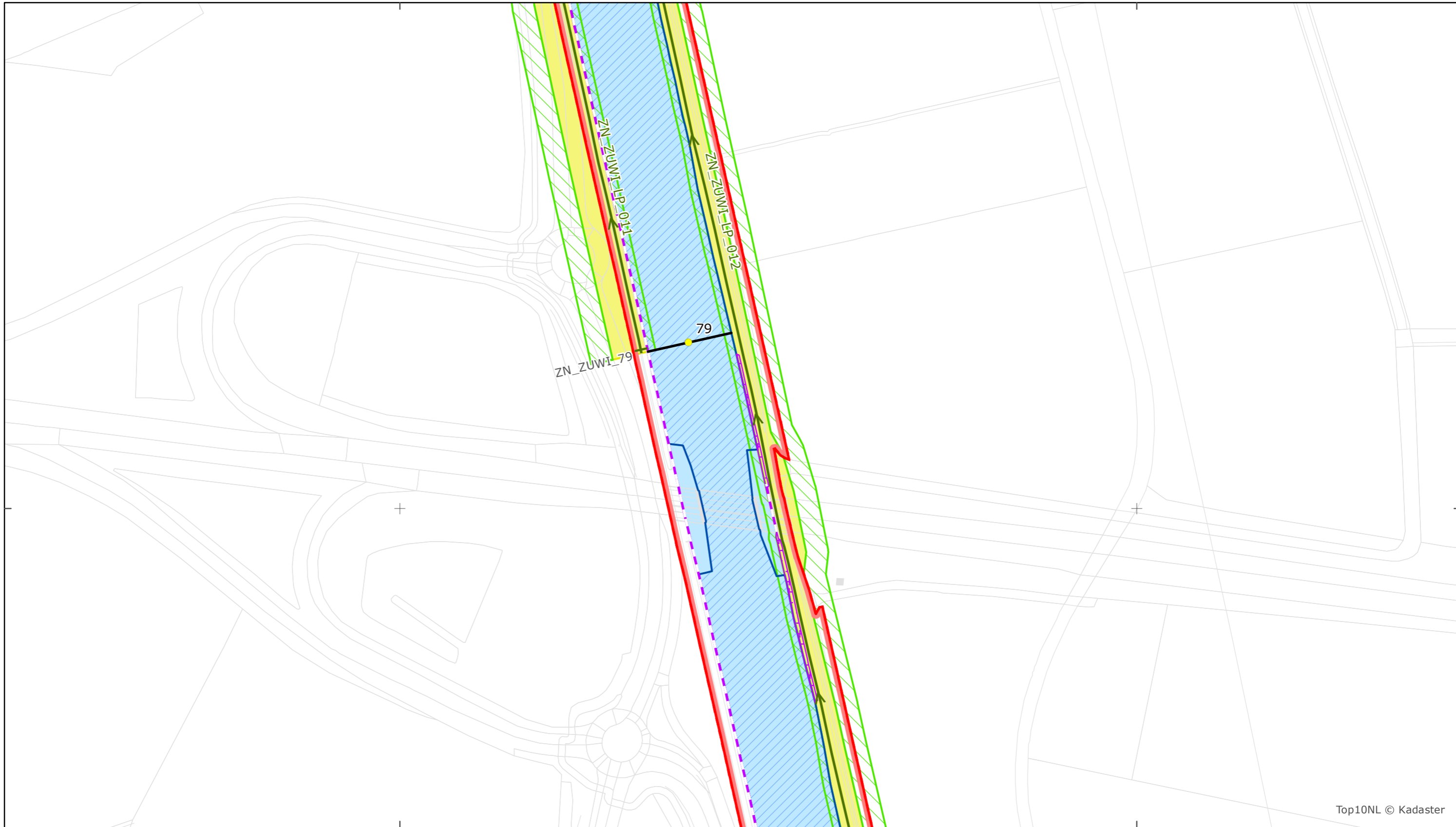
Legenda

Overige legenda-eenheden op blad 'overkoepelende legenda'



176500

177000



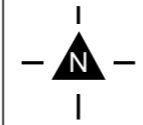
Top10NL © Kadaster



Legger Rijkswaterstaatswerken Waterwet - bovenaanzicht
Zuid-Willemsvaart

Rijkswaterstaat Zuid-Nederland
Versie: 2.0
Status: Definitief
Datum: 13 oktober 2014

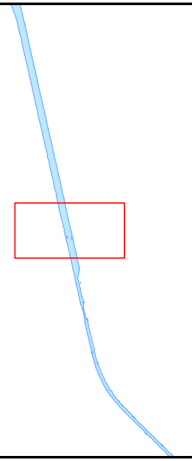
Kaartblad 188

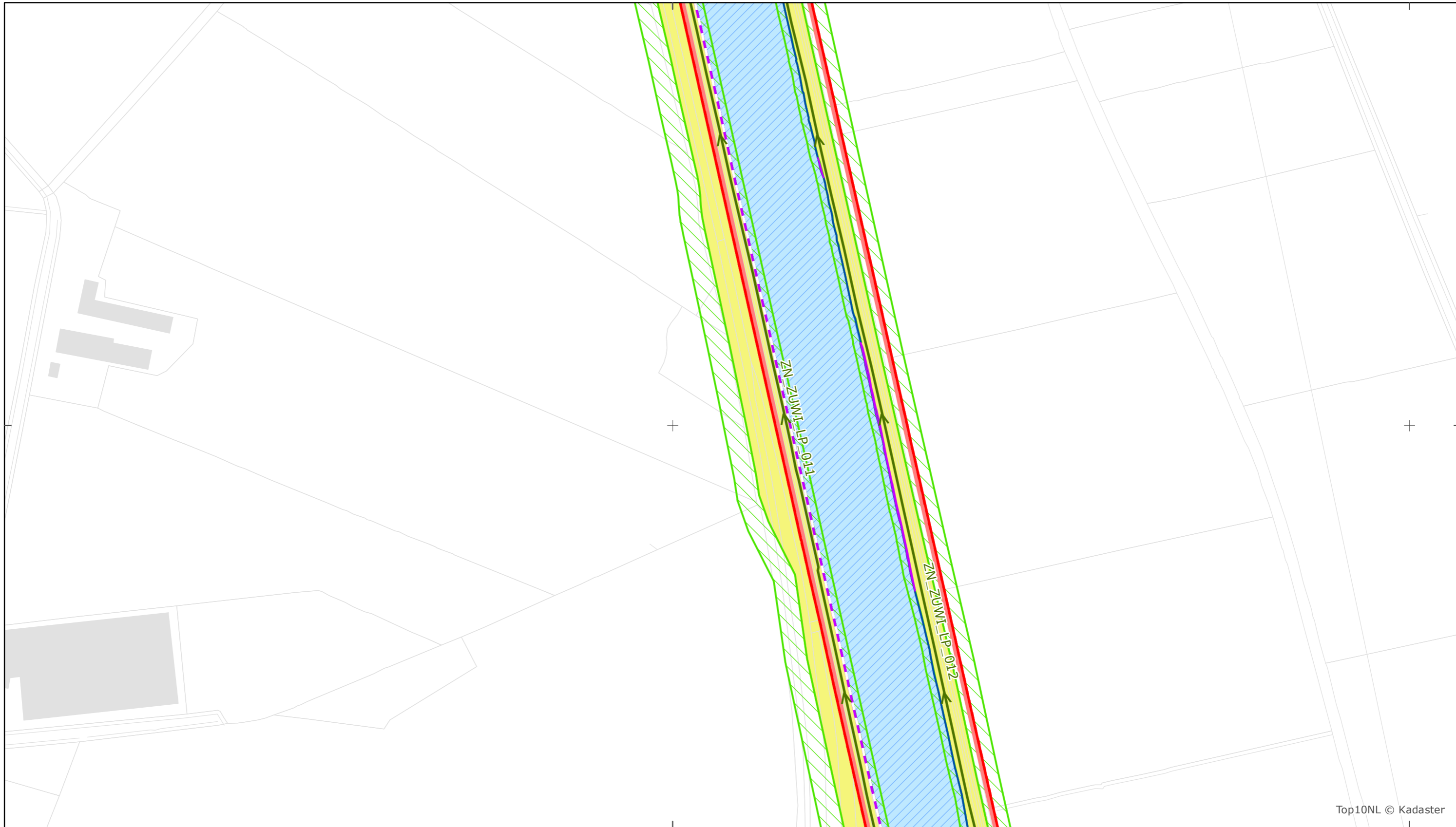


schaal 1:2.500 (A3)

Legenda

Overige legenda-eenheden op blad 'overkoepelende legenda'





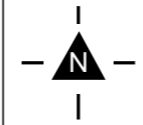
Top10NL © Kadaster



Legger Rijkswaterstaatswerken Waterwet - bovenaanzicht
Zuid-Willemsvaart

Rijkswaterstaat Zuid-Nederland
Versie: 2.0
Status: Definitief
Datum: 13 oktober 2014

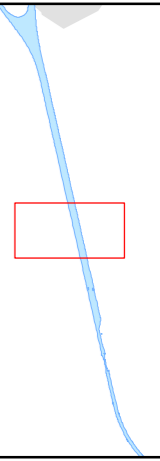
Kaartblad 189

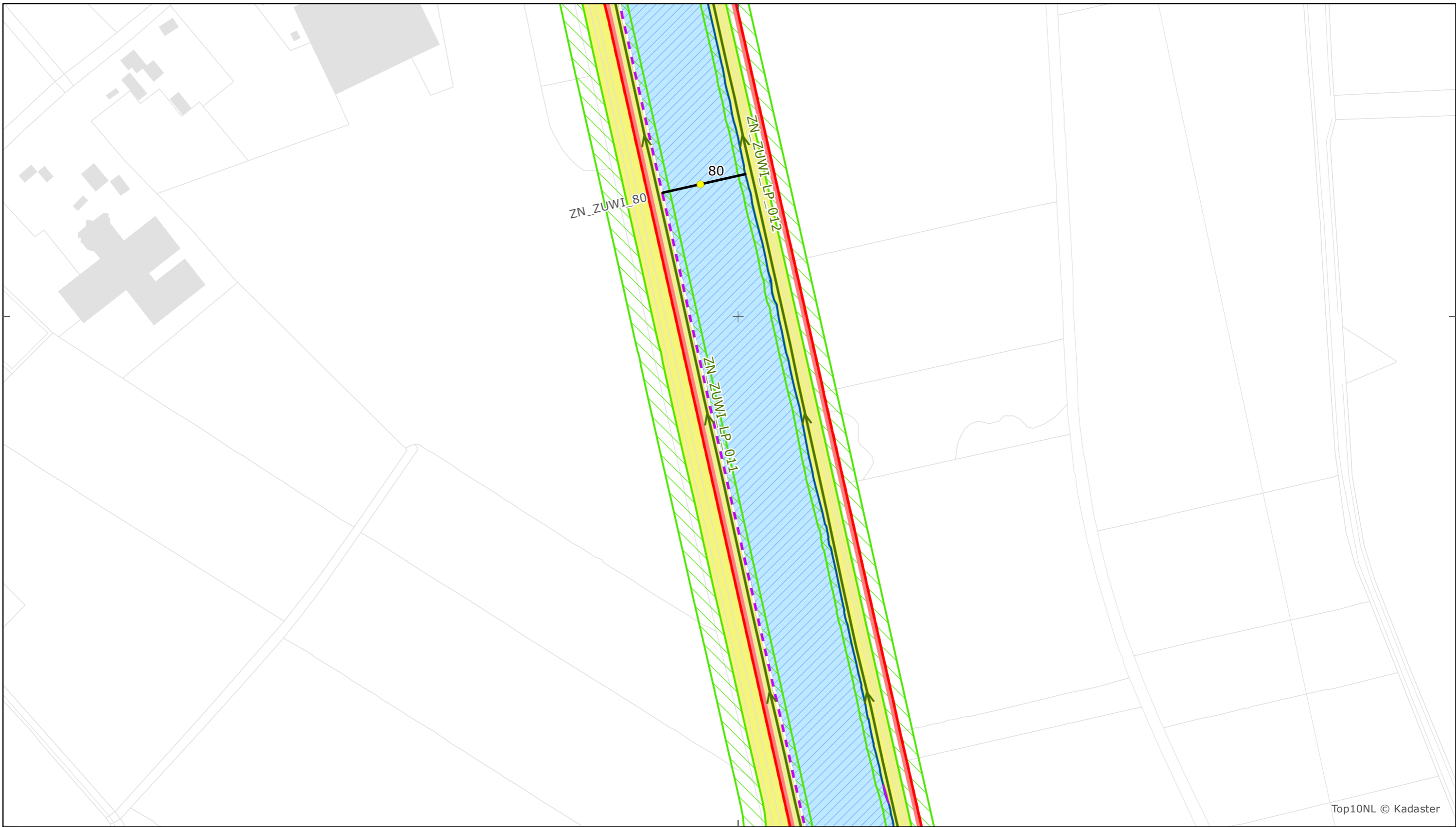


schaal 1:2.500 (A3)

Legenda

Overige legenda-eenheden op blad 'overkoepelende legenda'

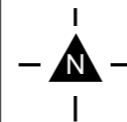




Legger Rijkswaterstaatswerken Waterwet - bovenaanzicht
 Zuid-Willemsvaart

Rijkswaterstaat Zuid-Nederland
 Versie: 2.0
 Status: Definitief
 Datum: 13 oktober 2014

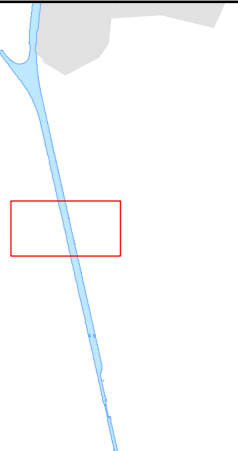
Kaartblad 190



schaal 1:2.500 (A3)

Legenda

Overige legenda-eenheden op blad 'overkoepelende legenda'





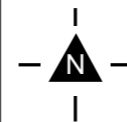
Top10NL © Kadaster



Legger Rijkswaterstaatswerken Waterwet - bovenaanzicht
 Zuid-Willemsvaart

Rijkswaterstaat Zuid-Nederland
 Versie: 2.0
 Status: Definitief
 Datum: 13 oktober 2014

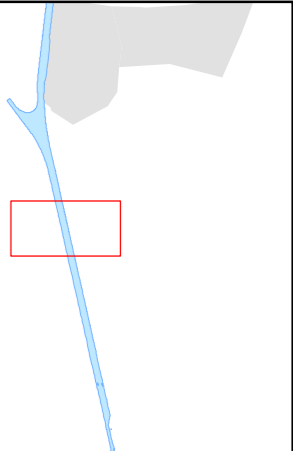
Kaartblad 191



schaal 1:2.500 (A3)

Legenda

Overige legenda-eenheden op blad 'overkoepelende legenda'



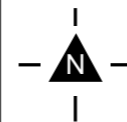


Legger Rijkswaterstaatswerken Waterwet - bovenaanzicht
 Zuid-Willemsvaart

Rijkswaterstaat Zuid-Nederland

Versie: 2.0
 Status: Definitief
 Datum: 13 oktober 2014

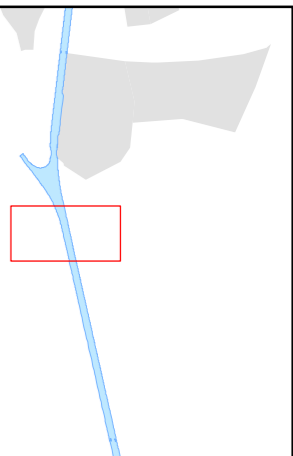
Kaartblad 192



schaal 1:2.500 (A3)

Legenda

Overige legenda-eenheden op blad 'overkoepelende legenda'

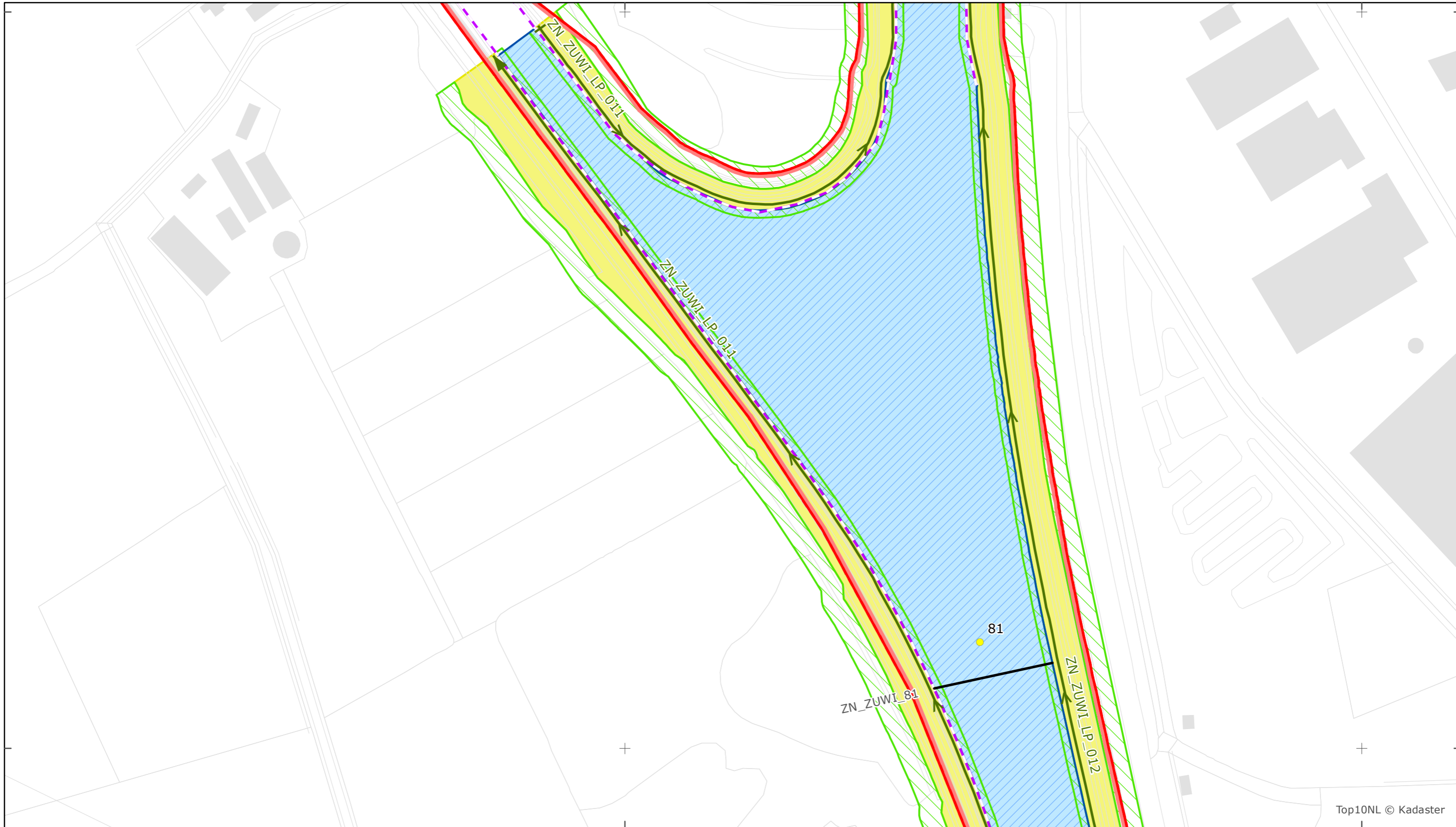


176000

176500

384000

383500



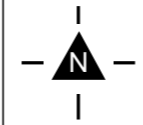
Top10NL © Kadaster



Legger Rijkswaterstaatswerken Waterwet - bovenaanzicht
Zuid-Willemsvaart

Rijkswaterstaat Zuid-Nederland
Versie: 2.0
Status: Definitief
Datum: 13 oktober 2014

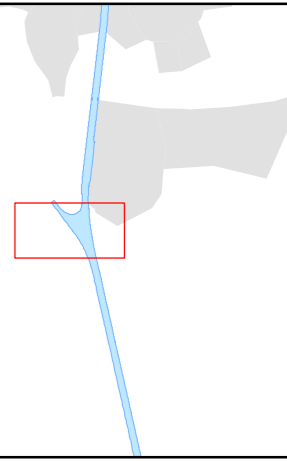
Kaartblad 193

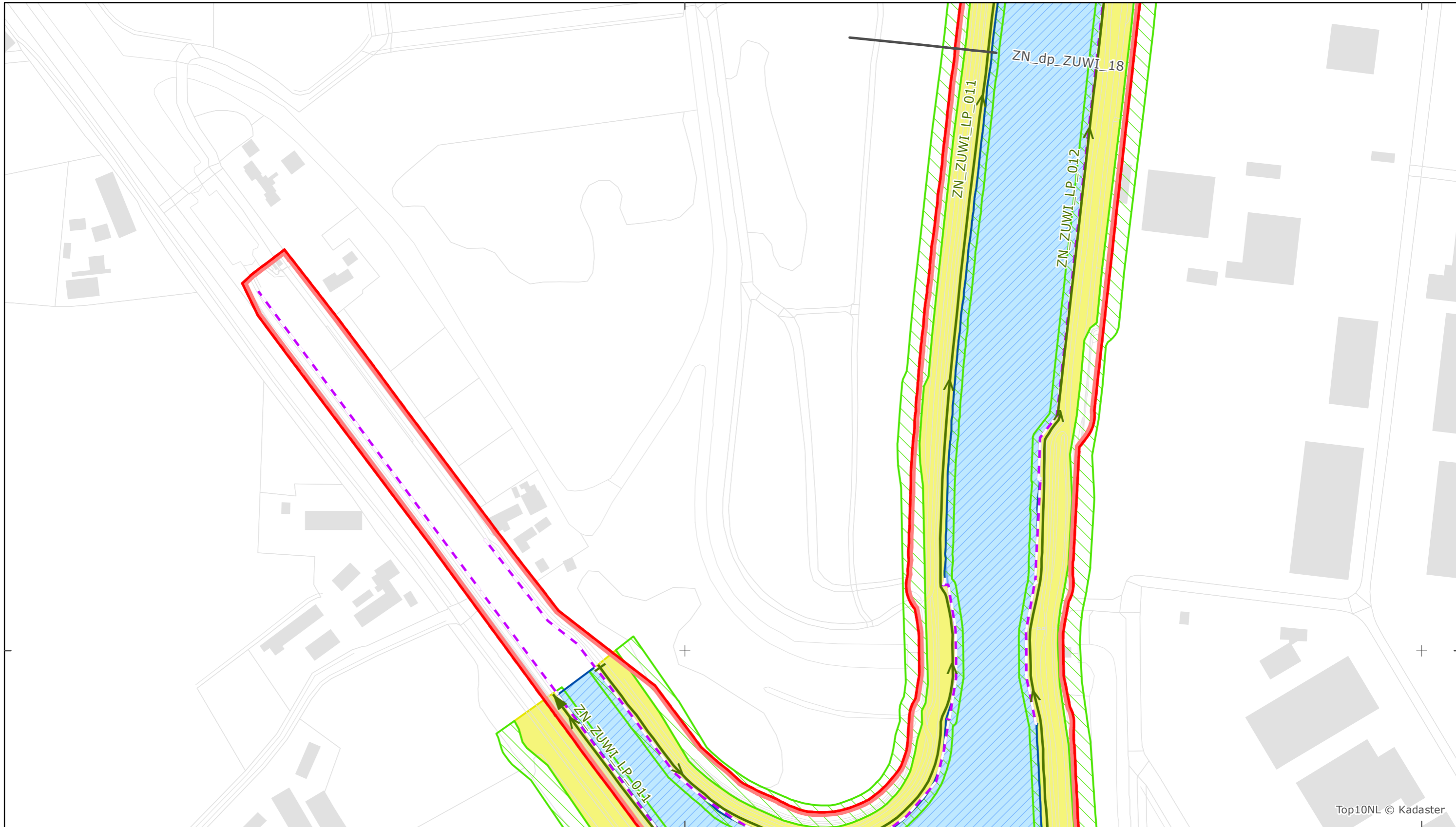


schaal 1:2.500 (A3)

Legenda

Overige legenda-eenheden op blad 'overkoepelende legenda'





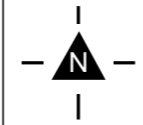
Top10NL © Kadaster



Legger Rijkswaterstaatswerken Waterwet - bovenaanzicht
Zuid-Willemsvaart

Rijkswaterstaat Zuid-Nederland
Versie: 2.0
Status: Definitief
Datum: 13 oktober 2014

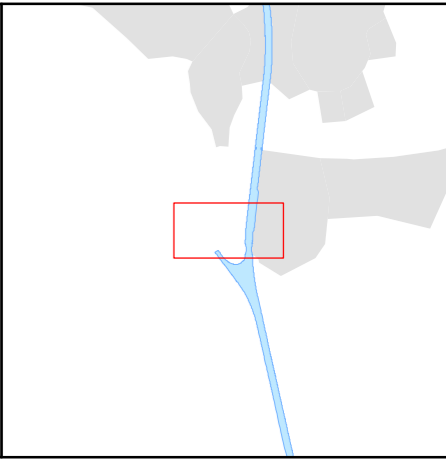
Kaartblad 194



schaal 1:2.500 (A3)

Legenda

Overige legenda-eenheden op blad 'overkoepelende legenda'

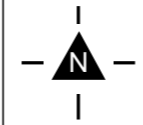




Legger Rijkswaterstaatswerken Waterwet - bovenaanzicht
Zuid-Willemsvaart

Rijkswaterstaat Zuid-Nederland
Versie: 2.0
Status: Definitief
Datum: 13 oktober 2014

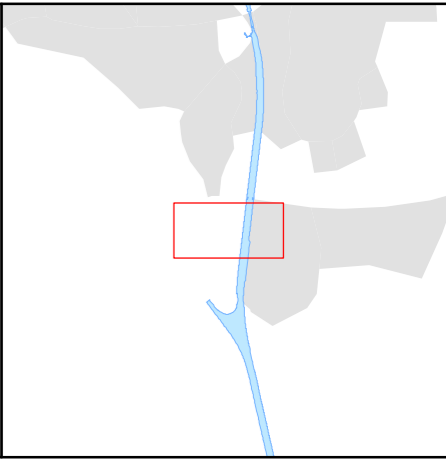
Kaartblad 195



schaal 1:2.500 (A3)

Legenda

Overige legenda-eenheden op blad 'overkoepelende legenda'





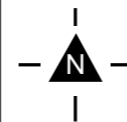
Legger Rijkswaterstaatswerken Waterwet - bovenaanzicht

Zuid-Willemsvaart

Rijkswaterstaat Zuid-Nederland

Versie: 2.0
Status: Definitief
Datum: 13 oktober 2014

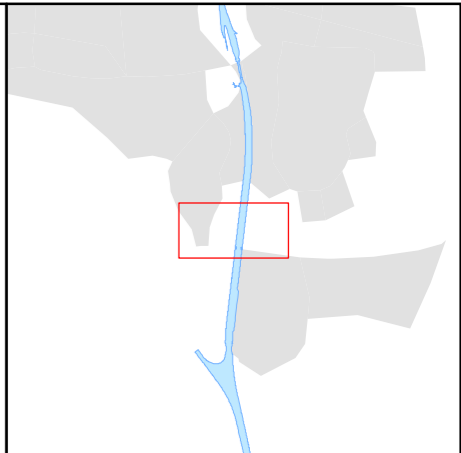
Kaartblad 196



schaal 1:2.500 (A3)

Legenda

Overige legenda-eenheden op blad 'overkoepelende legenda'





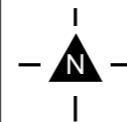
Top10NL © Kadaster



Legger Rijkswaterstaatswerken Waterwet - bovenaanzicht
Zuid-Willemsvaart

Rijkswaterstaat Zuid-Nederland
Versie: 2.0
Status: Definitief
Datum: 13 oktober 2014

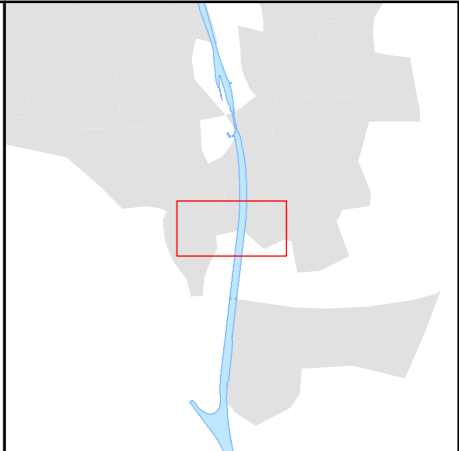
Kaartblad 197



schaal 1:2.500 (A3)

Legenda

Overige legenda-eenheden op blad 'overkoepelende legenda'





Top10NL © Kadaster



Rijkswaterstaat
Ministerie van Infrastructuur en Milieu

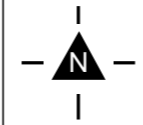
Legger Rijkswaterstaatswerken Waterwet - bovenaanzicht

Zuid-Willemsvaart

Rijkswaterstaat Zuid-Nederland

Versie: 2.0
Status: Definitief
Datum: 13 oktober 2014

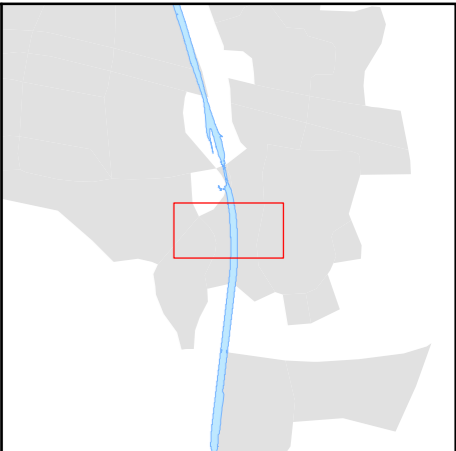
Kaartblad 198



schaal 1:2.500 (A3)

Legenda

Overige legenda-eenheden op blad 'overkoepelende legenda'





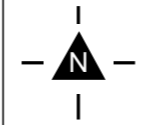
Top10NL © Kadaster



Legger Rijkswaterstaatswerken Waterwet - bovenaanzicht
Zuid-Willemsvaart

Rijkswaterstaat Zuid-Nederland
Versie: 2.0
Status: Definitief
Datum: 13 oktober 2014

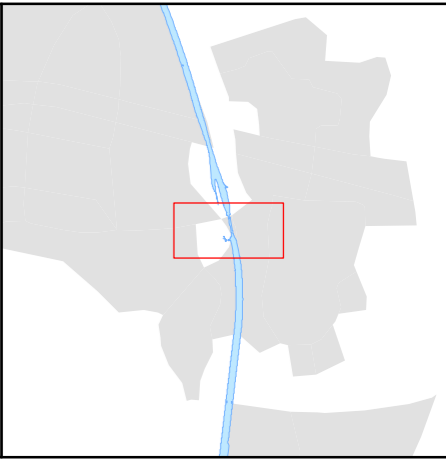
Kaartblad 199

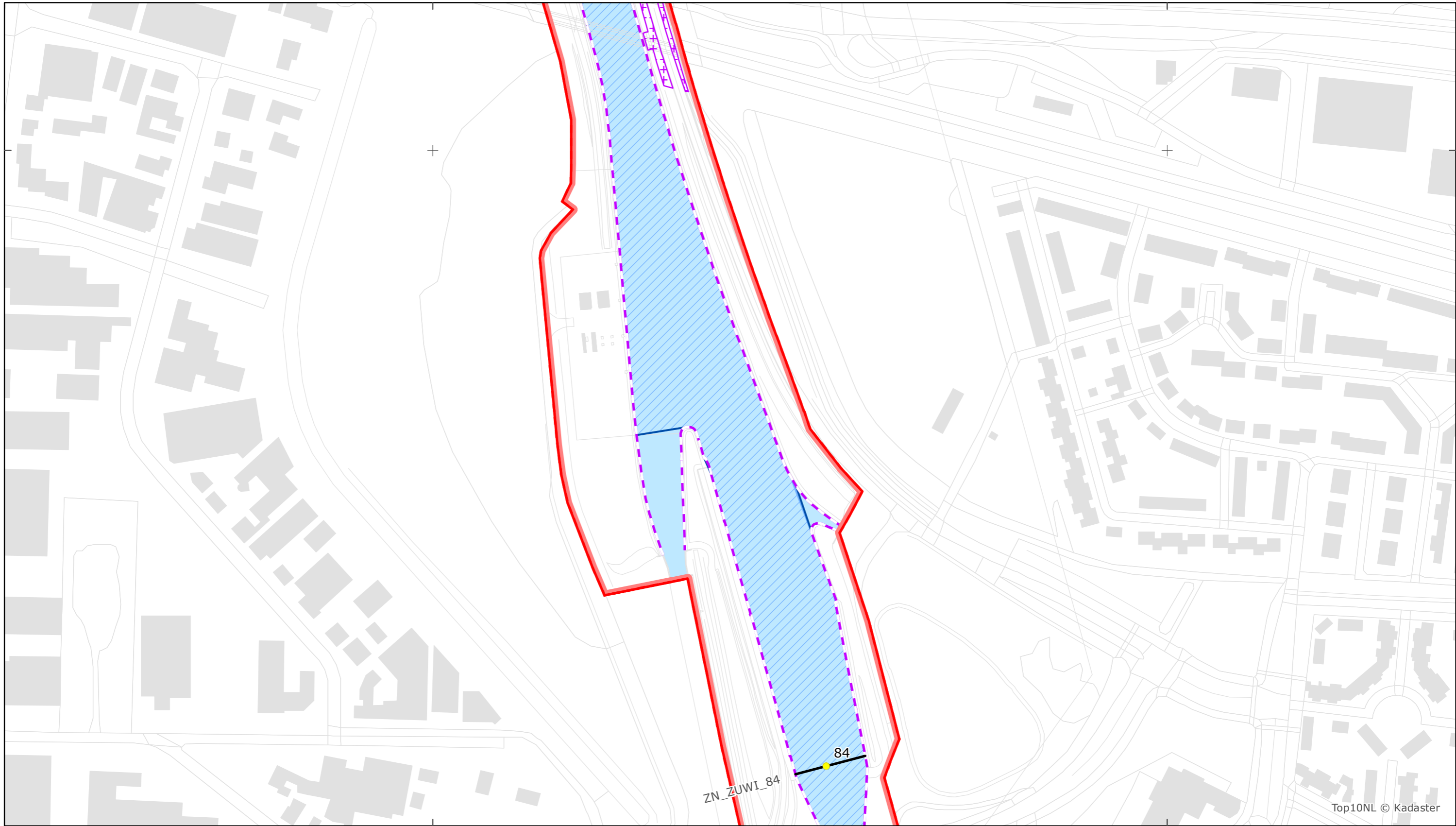


schaal 1:2.500 (A3)

Legenda

Overige legenda-eenheden op blad 'overkoepelende legenda'





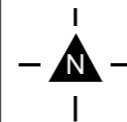
Legger Rijkswaterstaatswerken Waterwet - bovenaanzicht

Zuid-Willemsvaart

Rijkswaterstaat Zuid-Nederland

Versie: 2.0
 Status: Definitief
 Datum: 13 oktober 2014

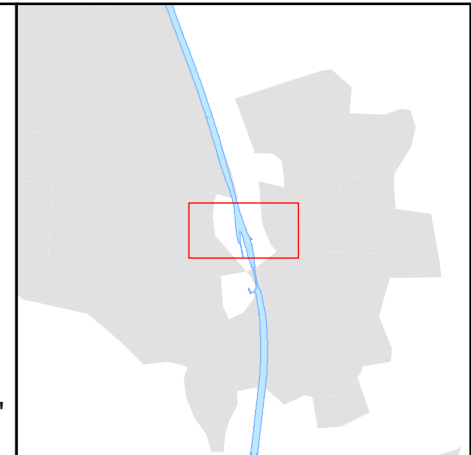
Kaartblad 200



schaal 1:2.500 (A3)

Legenda

Overige legenda-eenheden op blad 'overkoepelende legenda'





Top10NL © Kadaster



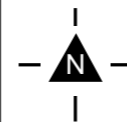
Legger Rijkswaterstaatswerken Waterwet - bovenaanzicht

Zuid-Willemsvaart

Rijkswaterstaat Zuid-Nederland

Versie: 2.0
 Status: Definitief
 Datum: 13 oktober 2014

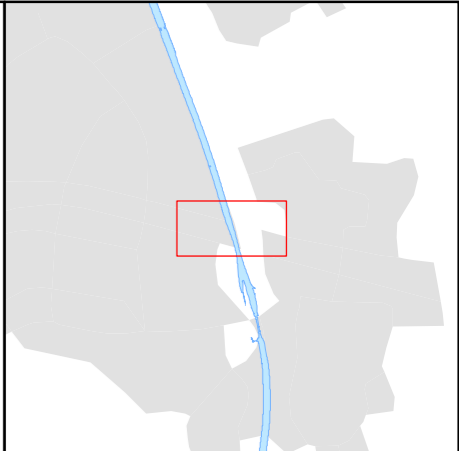
Kaartblad 201



schaal 1:2.500 (A3)

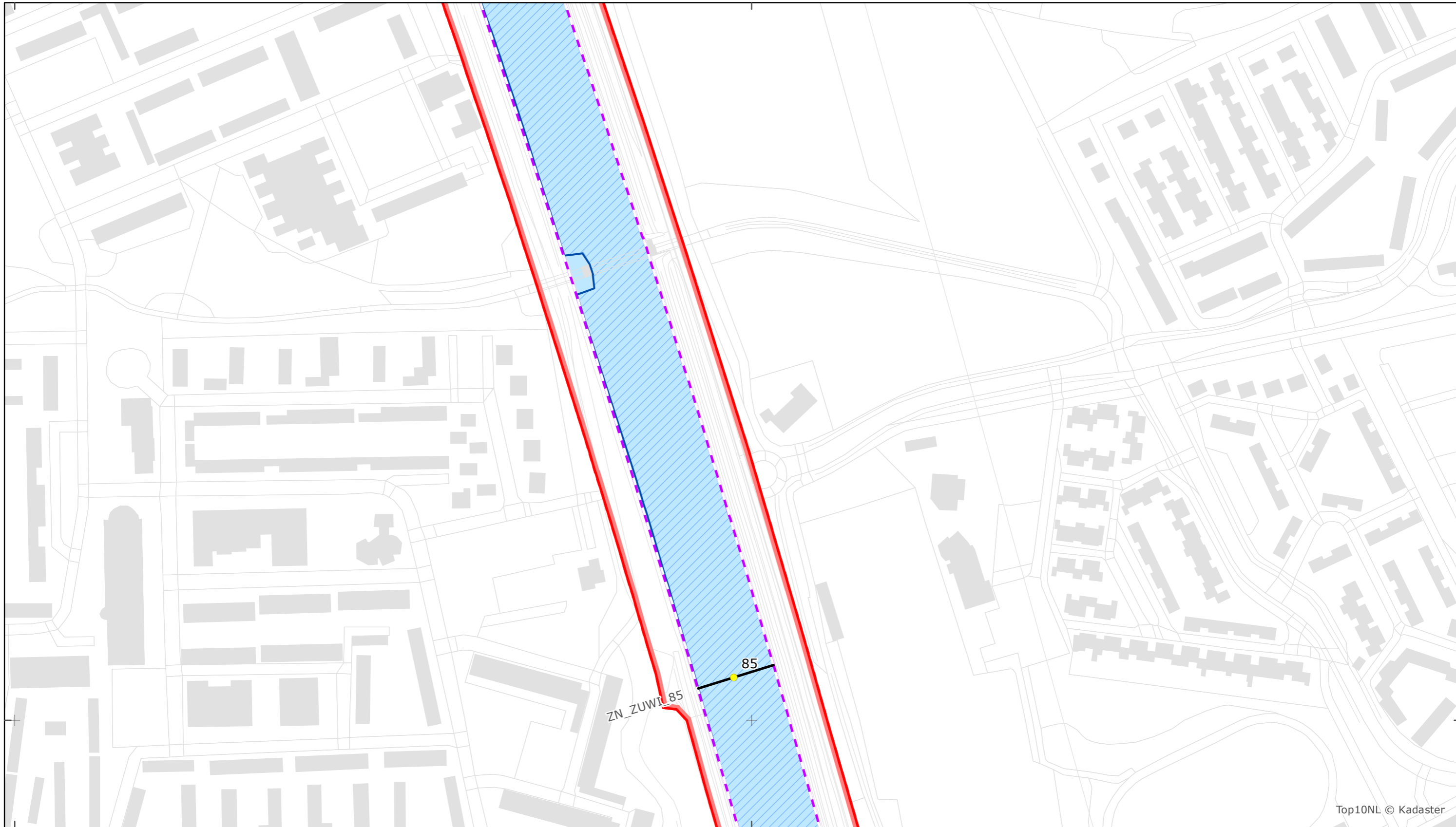
Legenda

Overige legenda-eenheden op blad 'overkoepelende legenda'



175500

176000



Top10NL © Kadaster

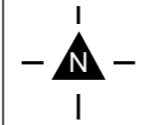
387500



Legger Rijkswaterstaatswerken Waterwet - bovenaanzicht
 Zuid-Willemsvaart

Rijkswaterstaat Zuid-Nederland
 Versie: 2.0
 Status: Definitief
 Datum: 13 oktober 2014

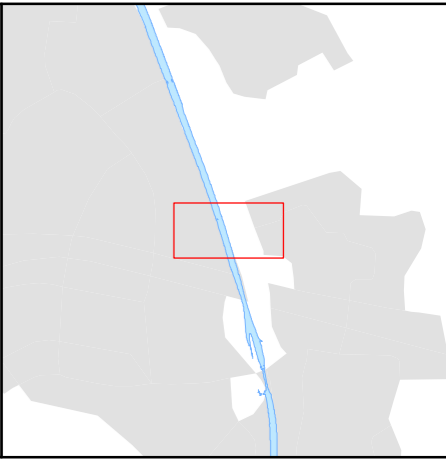
Kaartblad 202



schaal 1:2.500 (A3)

Legenda

Overige legenda-eenheden op blad 'overkoepelende legenda'





Top10NL © Kadaster

388000



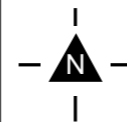
Legger Rijkswaterstaatswerken Waterwet - bovenaanzicht

Zuid-Willemsvaart

Rijkswaterstaat Zuid-Nederland

Versie: 2.0
Status: Definitief
Datum: 13 oktober 2014

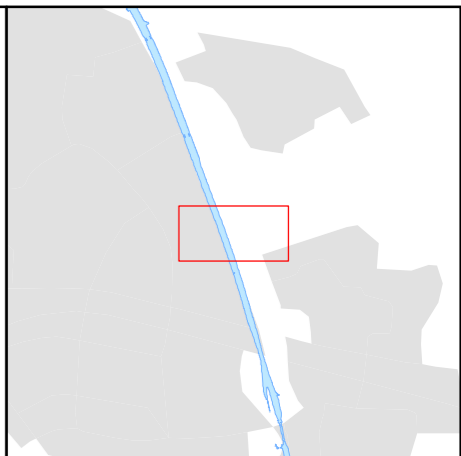
Kaartblad 203



schaal 1:2.500 (A3)

Legenda

Overige legenda-eenheden op blad 'overkoepelende legenda'





Top10NL © Kadaster



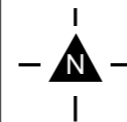
Legger Rijkswaterstaatswerken Waterwet - bovenaanzicht

Zuid-Willemsvaart

Rijkswaterstaat Zuid-Nederland

Versie: 2.0
 Status: Definitief
 Datum: 13 oktober 2014

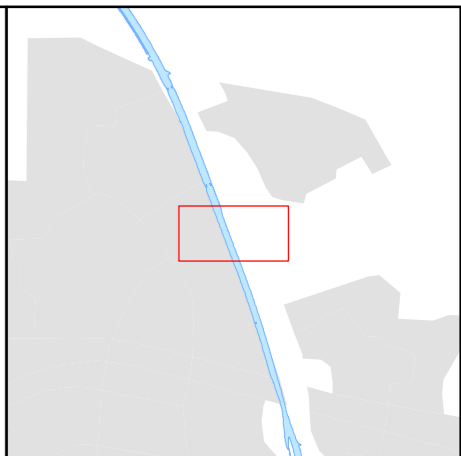
Kaartblad 204

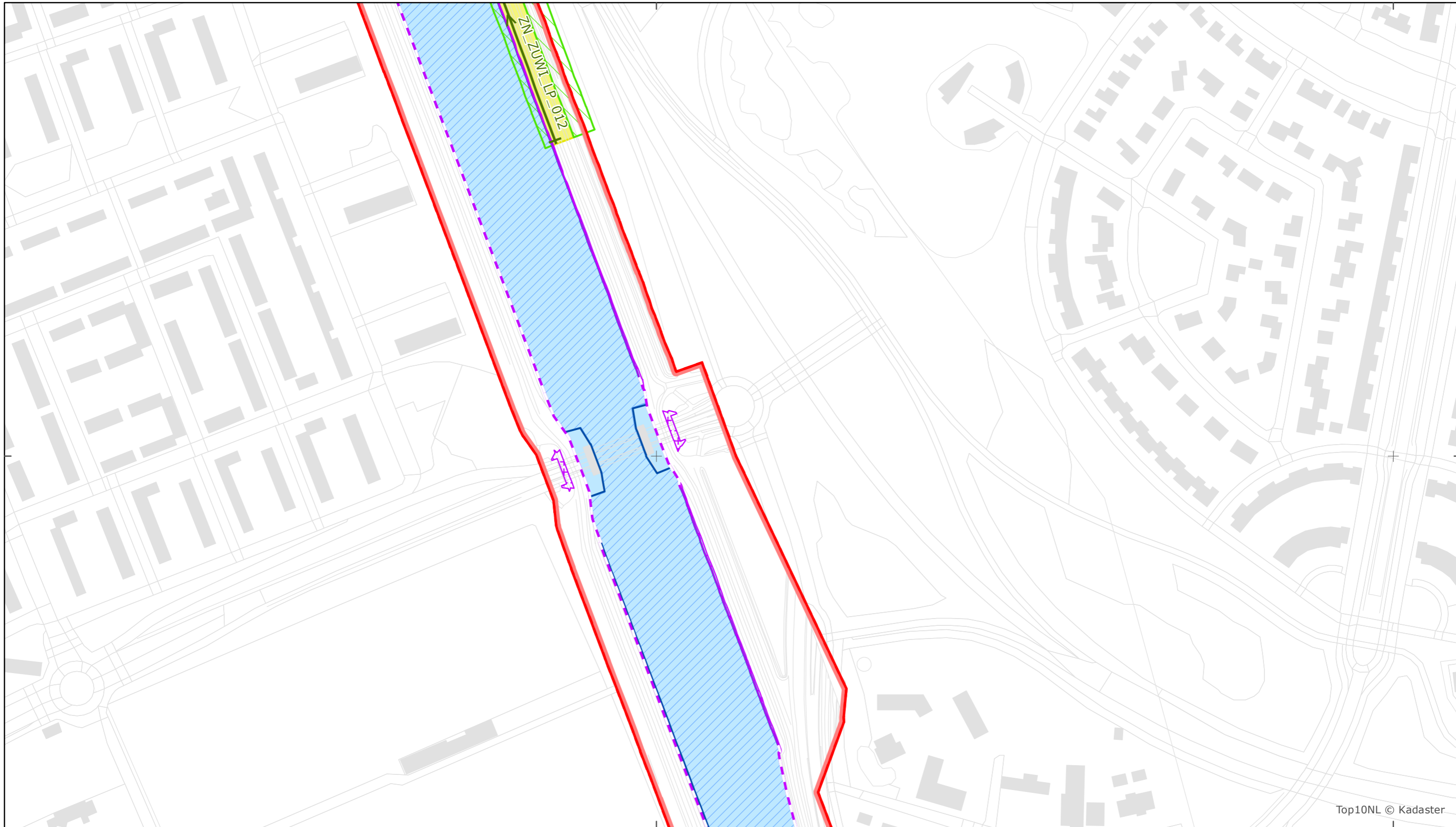


schaal 1:2.500 (A3)

Legenda

Overige legenda-eenheden op blad 'overkoepelende legenda'





Top10NL © Kadaster

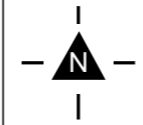
389000



Legger Rijkswaterstaatswerken Waterwet - bovenaanzicht
 Zuid-Willemsvaart

Rijkswaterstaat Zuid-Nederland
 Versie: 2.0
 Status: Definitief
 Datum: 13 oktober 2014

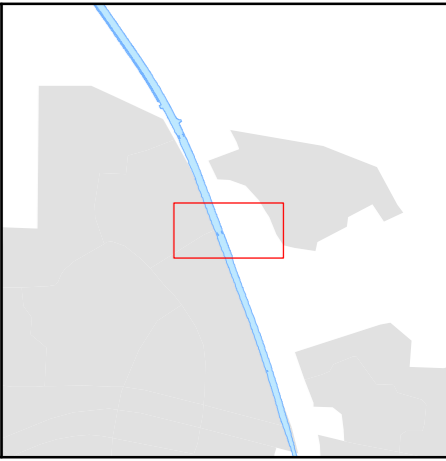
Kaartblad 205



schaal 1:2.500 (A3)

Legenda

Overige legenda-eenheden op blad 'overkoepelende legenda'





Top10NL © Kadaster



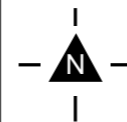
Legger Rijkswaterstaatswerken Waterwet - bovenaanzicht

Zuid-Willemsvaart

Rijkswaterstaat Zuid-Nederland

Versie: 2.0
Status: Definitief
Datum: 13 oktober 2014

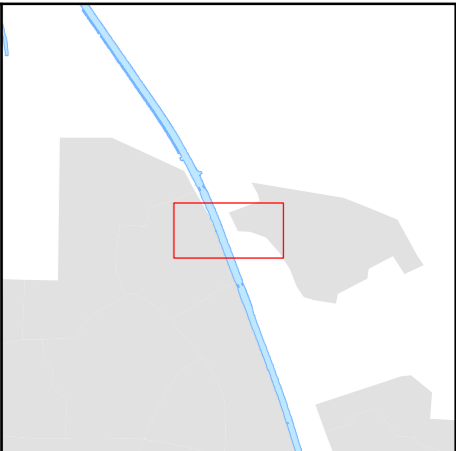
Kaartblad 206



schaal 1:2.500 (A3)

Legenda

Overige legenda-eenheden op blad 'overkoepelende legenda'





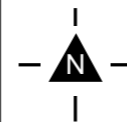
Legger Rijkswaterstaatswerken Waterwet - bovenaanzicht

Zuid-Willemsvaart

Rijkswaterstaat Zuid-Nederland

Versie: 2.0
Status: Definitief
Datum: 13 oktober 2014

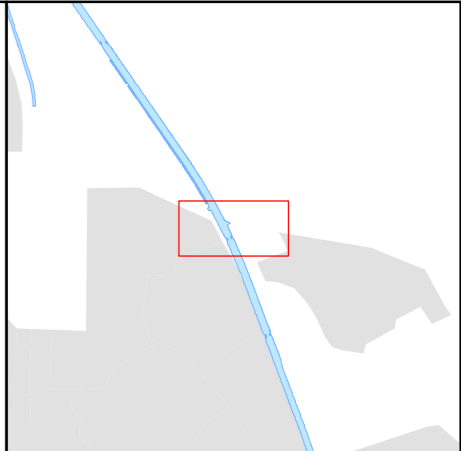
Kaartblad 207



schaal 1:2.500 (A3)

Legenda

Overige legenda-eenheden op blad 'overkoepelende legenda'





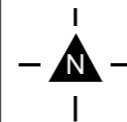
Legger Rijkswaterstaatswerken Waterwet - bovenaanzicht

Zuid-Willemsvaart

Rijkswaterstaat Zuid-Nederland

Versie: 2.0
 Status: Definitief
 Datum: 13 oktober 2014

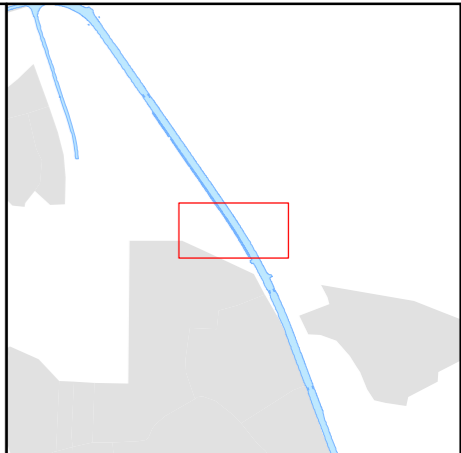
Kaartblad 208



schaal 1:2.500 (A3)

Legenda

Overige legenda-eenheden op blad 'overkoepelende legenda'



174500

175000

391000



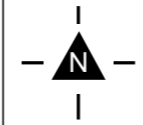
Top10NL © Kadaster



Legger Rijkswaterstaatswerken Waterwet - bovenaanzicht
Zuid-Willemsvaart

Rijkswaterstaat Zuid-Nederland
 Versie: 2.0
 Status: Definitief
 Datum: 13 oktober 2014

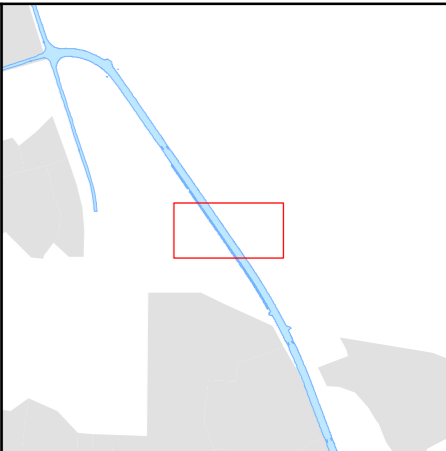
Kaartblad 209



schaal 1:2.500 (A3)

Legenda

Overige legenda-eenheden op blad 'overkoepelende legenda'





Top10NL © Kadaster



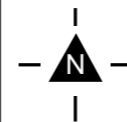
Legger Rijkswaterstaatswerken Waterwet - bovenaanzicht

Zuid-Willemsvaart

Rijkswaterstaat Zuid-Nederland

Versie: 2.0
 Status: Definitief
 Datum: 13 oktober 2014

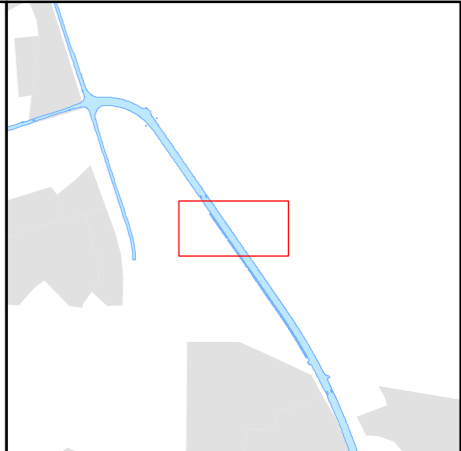
Kaartblad 210

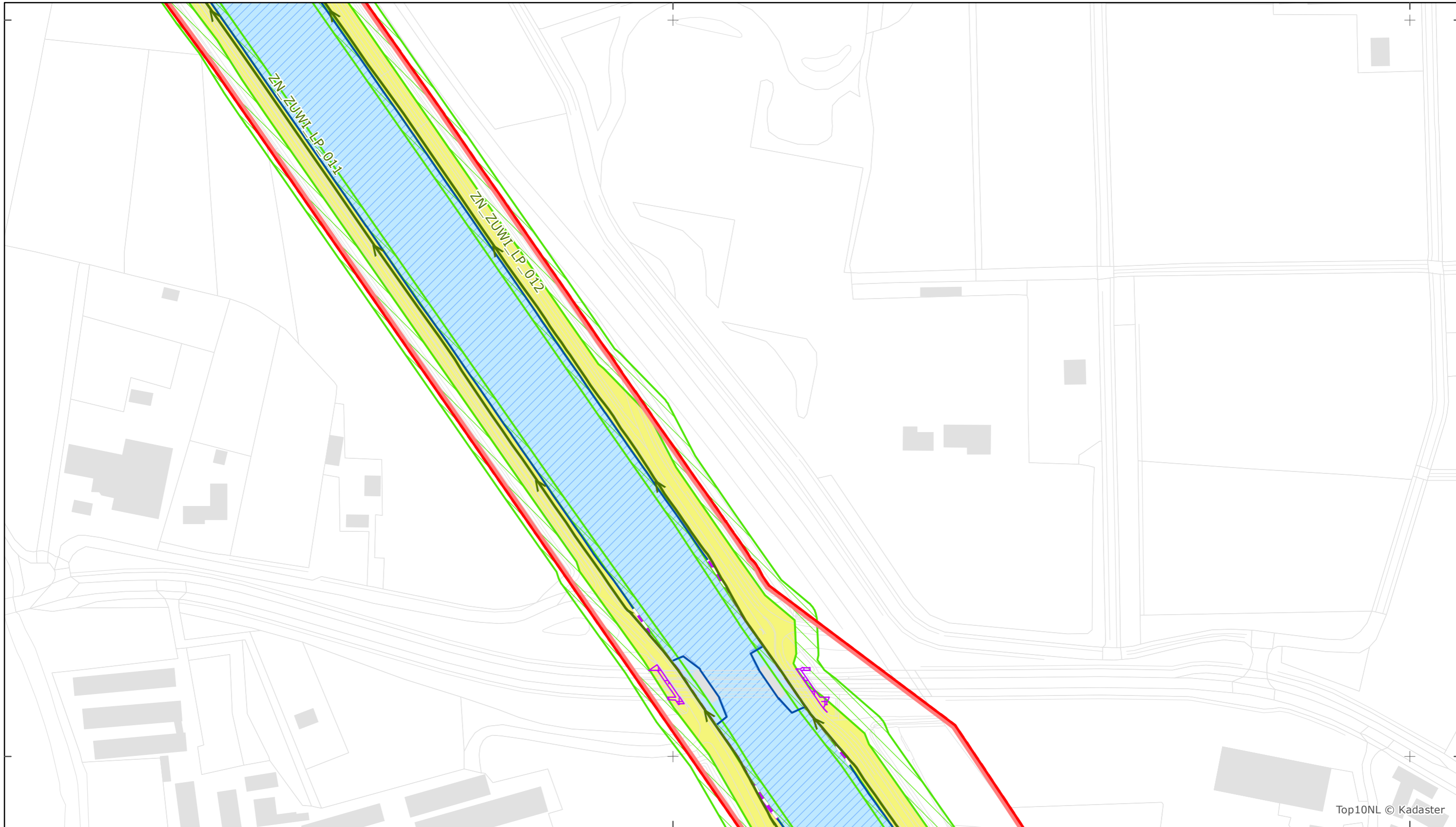


schaal 1:2.500 (A3)

Legenda

Overige legenda-eenheden op blad 'overkoepelende legenda'





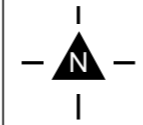
Top10NL © Kadaster



Legger Rijkswaterstaatswerken Waterwet - bovenaanzicht
Zuid-Willemsvaart

Rijkswaterstaat Zuid-Nederland
Versie: 2.0
Status: Definitief
Datum: 13 oktober 2014

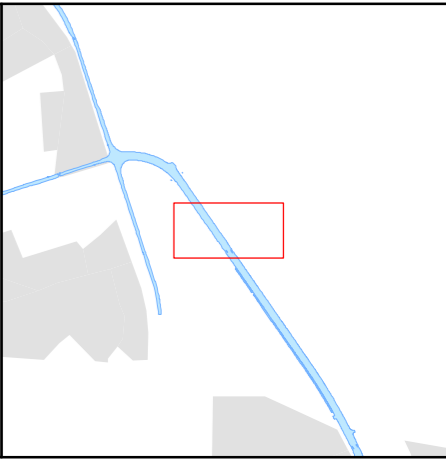
Kaartblad 211



schaal 1:2.500 (A3)

Legenda

Overige legenda-eenheden op blad 'overkoepelende legenda'





Top10NL © Kadaster



Legger Rijkswaterstaatswerken Waterwet - bovenaanzicht

Zuid-Willemsvaart

Rijkswaterstaat Zuid-Nederland

Versie: 2.0
 Status: Definitief
 Datum: 13 oktober 2014

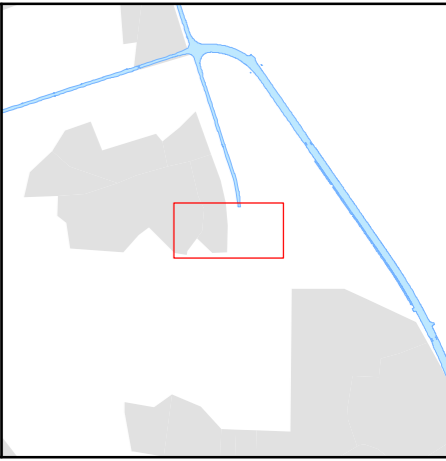
Kaartblad 212

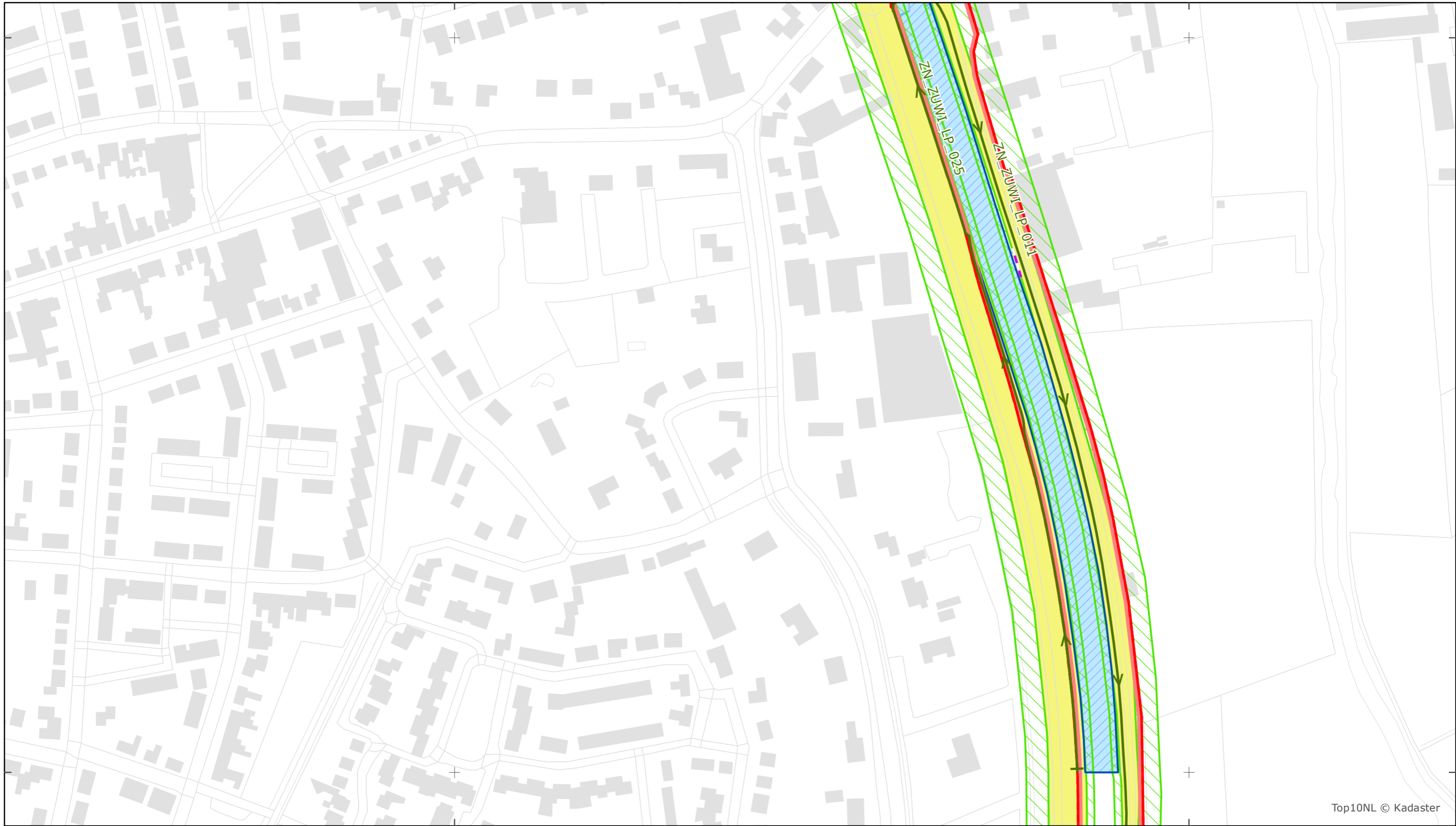
0 125 m

schaal 1:2.500 (A3)

Legenda

Overige legenda-eenheden op blad 'overkoepelende legenda'





Top10NL © Kadaster

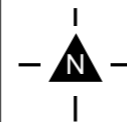


Legger Rijkswaterstaatswerken Waterwet - bovenaanzicht
Zuid-Willemsvaart

Rijkswaterstaat Zuid-Nederland

Versie: 2.0
 Status: Definitief
 Datum: 13 oktober 2014

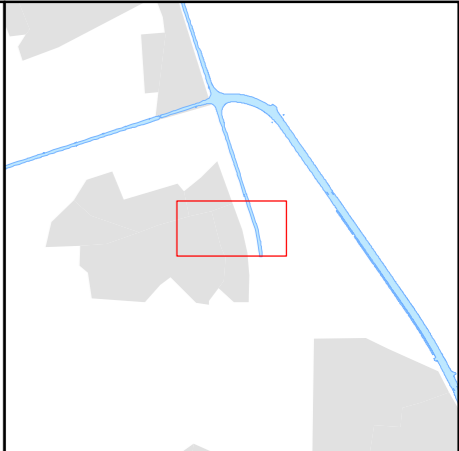
Kaartblad 213

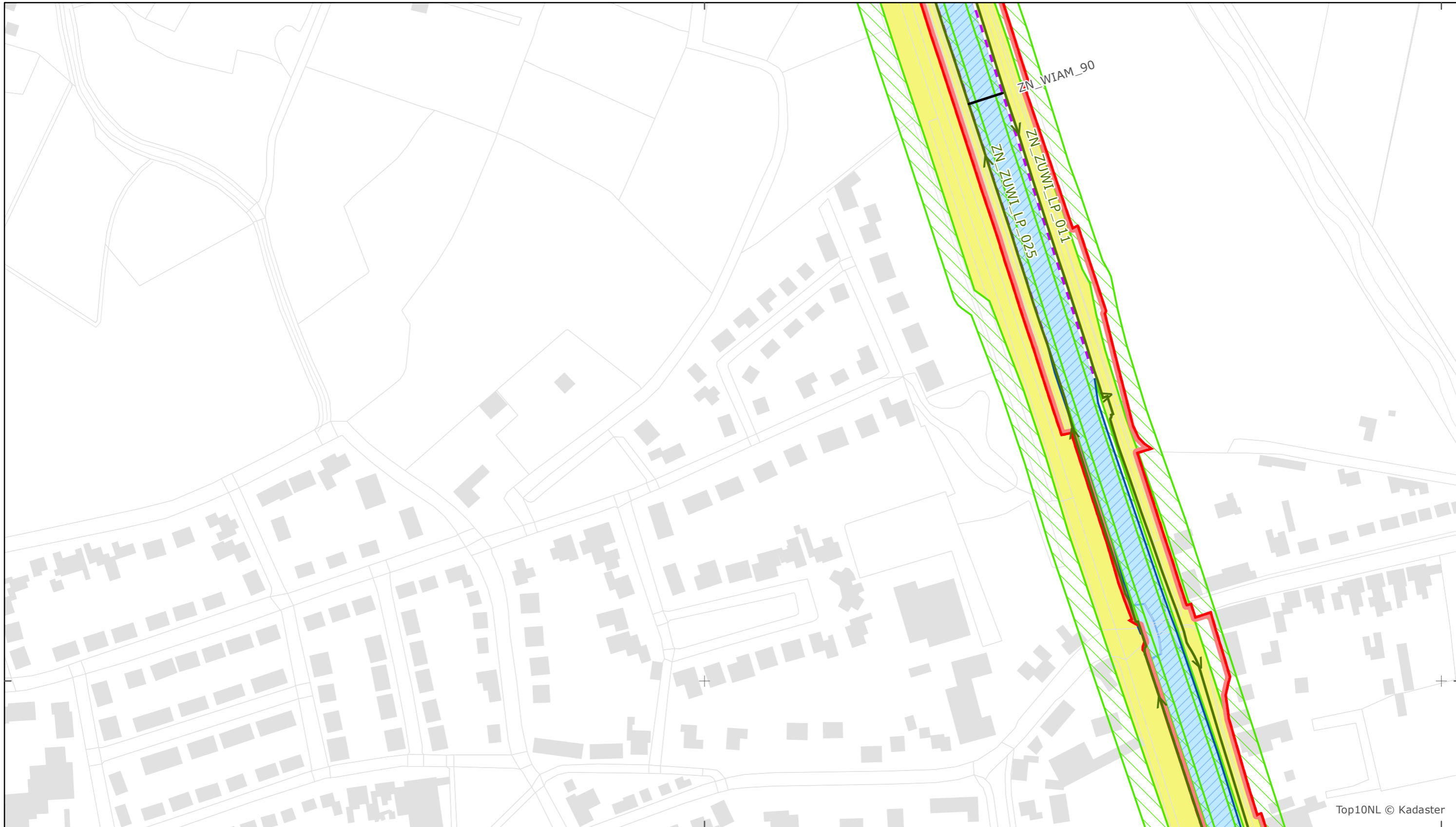


schaal 1:2.500 (A3)

Legenda

Overige legenda-eenheden op blad 'overkoepelende legenda'





Top10NL © Kadaster

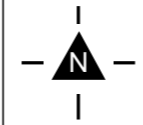
391500



Legger Rijkswaterstaatswerken Waterwet - bovenaanzicht
 Zuid-Willemsvaart

Rijkswaterstaat Zuid-Nederland
 Versie: 2.0
 Status: Definitief
 Datum: 13 oktober 2014

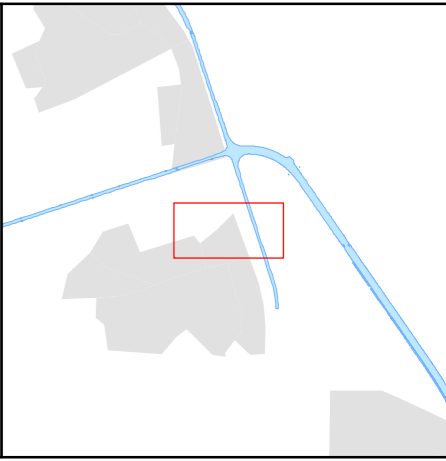
Kaartblad 214



schaal 1:2.500 (A3)

Legenda

Overige legenda-eenheden op blad 'overkoepelende legenda'





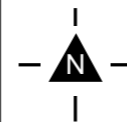
Legger Rijkswaterstaatswerken Waterwet - bovenaanzicht

Zuid-Willemsvaart

Rijkswaterstaat Zuid-Nederland

Versie: 2.0
 Status: Definitief
 Datum: 13 oktober 2014

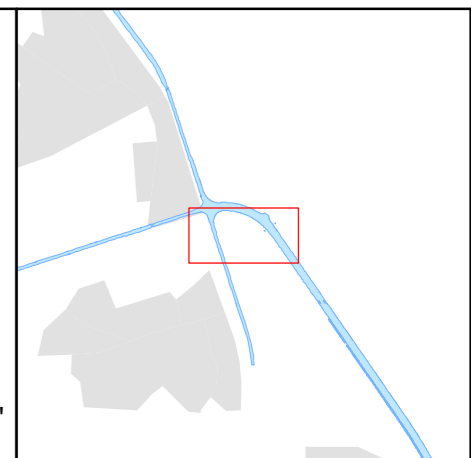
Kaartblad 215

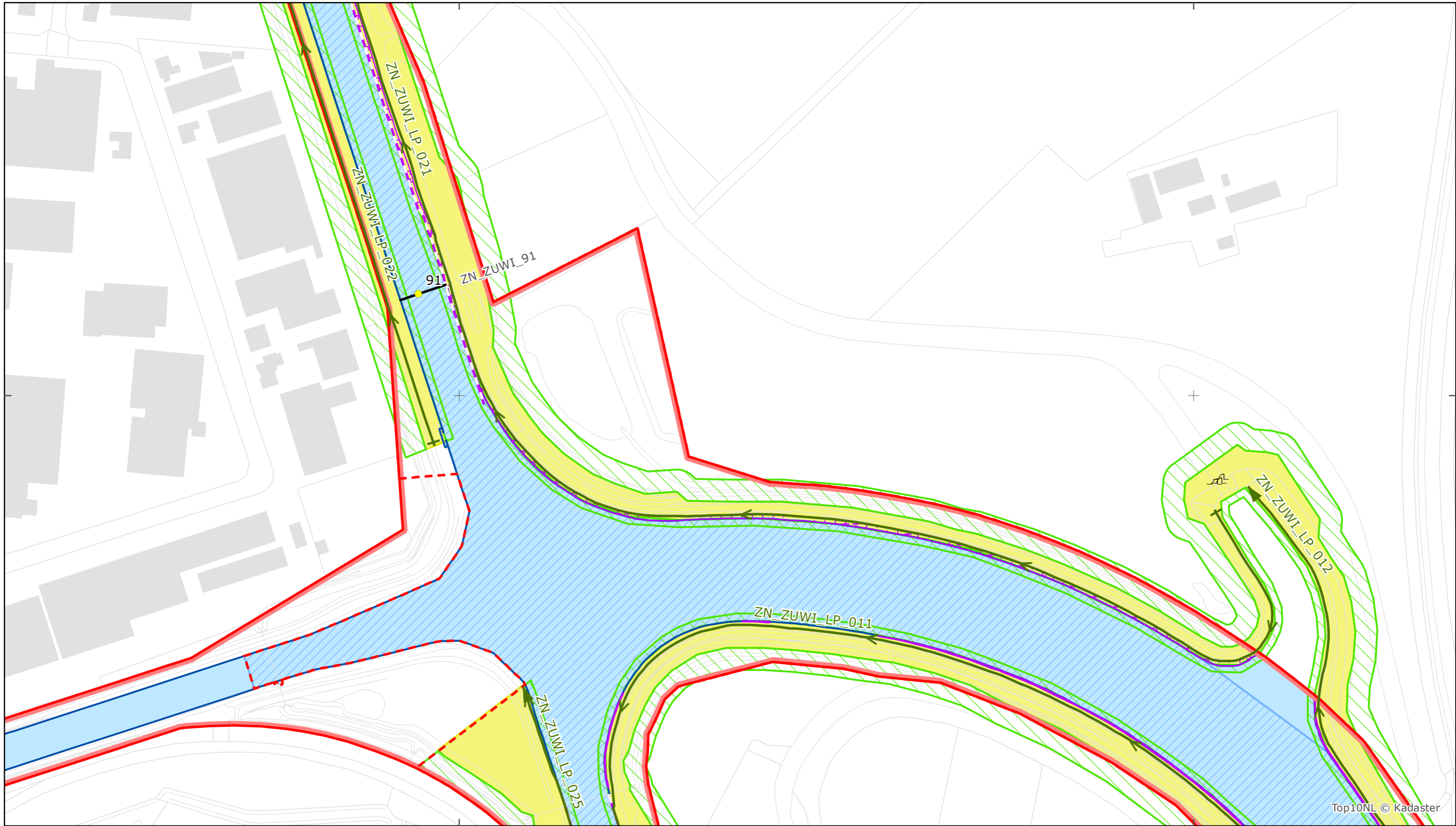


schaal 1:2.500 (A3)

Legenda

Overige legenda-eenheden op blad 'overkoepelende legenda'





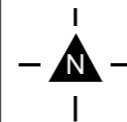
Legger Rijkswaterstaatswerken Waterwet - bovenaanzicht

Zuid-Willemsvaart

Rijkswaterstaat Zuid-Nederland

Versie: 2.0
Status: Definitief
Datum: 13 oktober 2014

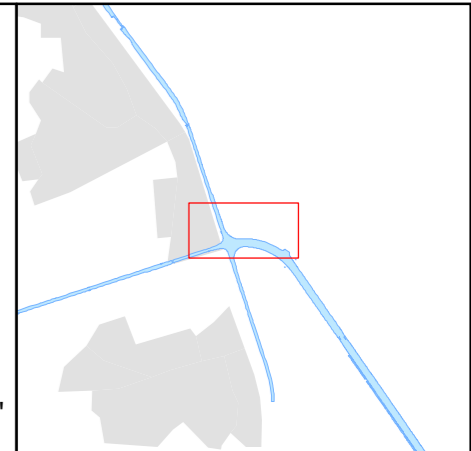
Kaartblad 216



schaal 1:2.500 (A3)

Legenda

Overige legenda-eenheden op blad 'overkoepelende legenda'





Top10NL © Kadaster



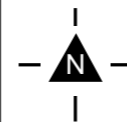
Legger Rijkswaterstaatswerken Waterwet - bovenaanzicht

Zuid-Willemsvaart

Rijkswaterstaat Zuid-Nederland

Versie: 2.0
Status: Definitief
Datum: 13 oktober 2014

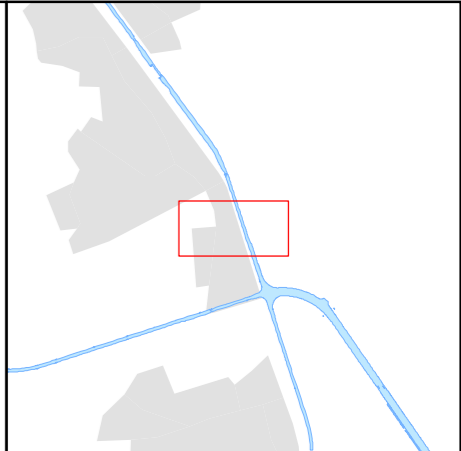
Kaartblad 217



schaal 1:2.500 (A3)

Legenda

Overige legenda-eenheden op blad 'overkoepelende legenda'



172500

173000

393500



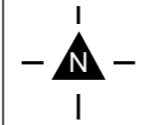
Top10NL © Kadaster



Legger Rijkswaterstaatswerken Waterwet - bovenaanzicht
Zuid-Willemsvaart

Rijkswaterstaat Zuid-Nederland
Versie: 2.0
Status: Definitief
Datum: 13 oktober 2014

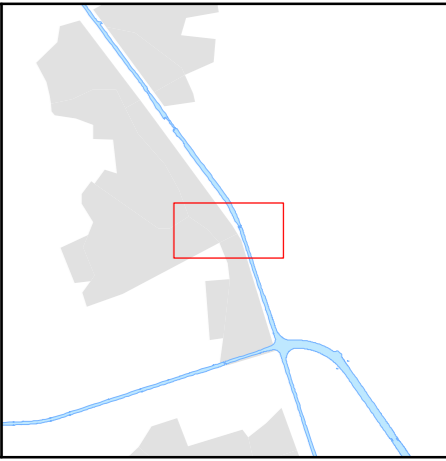
Kaartblad 218



schaal 1:2.500 (A3)

Legenda

Overige legenda-eenheden op blad 'overkoepelende legenda'





Top10NL © Kadaster



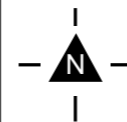
Legger Rijkswaterstaatswerken Waterwet - bovenaanzicht

Zuid-Willemsvaart

Rijkswaterstaat Zuid-Nederland

Versie: 2.0
Status: Definitief
Datum: 13 oktober 2014

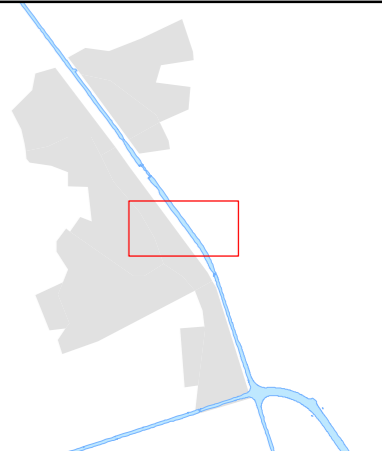
Kaartblad 219



schaal 1:2.500 (A3)

Legenda

Overige legenda-eenheden op blad 'overkoepelende legenda'

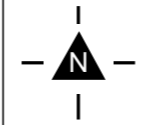




Legger Rijkswaterstaatswerken Waterwet - bovenaanzicht
Zuid-Willemsvaart

Rijkswaterstaat Zuid-Nederland
 Versie: 2.0
 Status: Definitief
 Datum: 13 oktober 2014

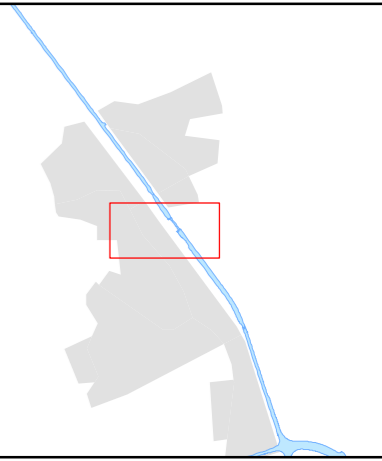
Kaartblad 220



schaal 1:2.500 (A3)

Legenda

Overige legenda-eenheden op blad 'overkoepelende legenda'



171500

172000



Top10NL © Kadaster

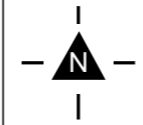
394500



Legger Rijkswaterstaatswerken Waterwet - bovenaanzicht
Zuid-Willemsvaart

Rijkswaterstaat Zuid-Nederland
 Versie: 2.0
 Status: Definitief
 Datum: 13 oktober 2014

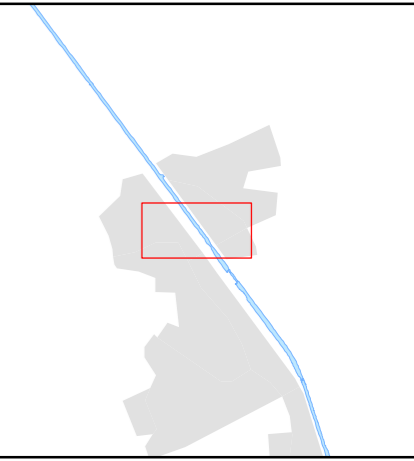
Kaartblad 221



schaal 1:2.500 (A3)

Legenda

Overige legenda-eenheden op blad 'overkoepelende legenda'

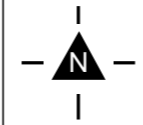




Legger Rijkswaterstaatswerken Waterwet - bovenaanzicht
Zuid-Willemsvaart

Rijkswaterstaat Zuid-Nederland
Versie: 2.0
Status: Definitief
Datum: 13 oktober 2014

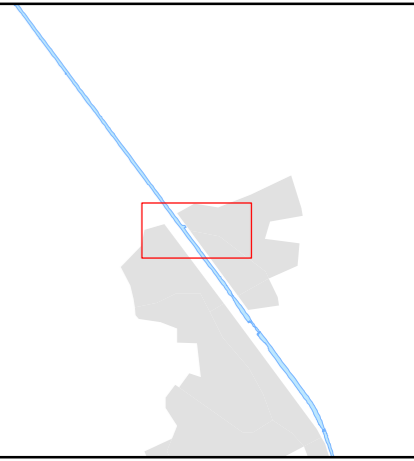
Kaartblad 222

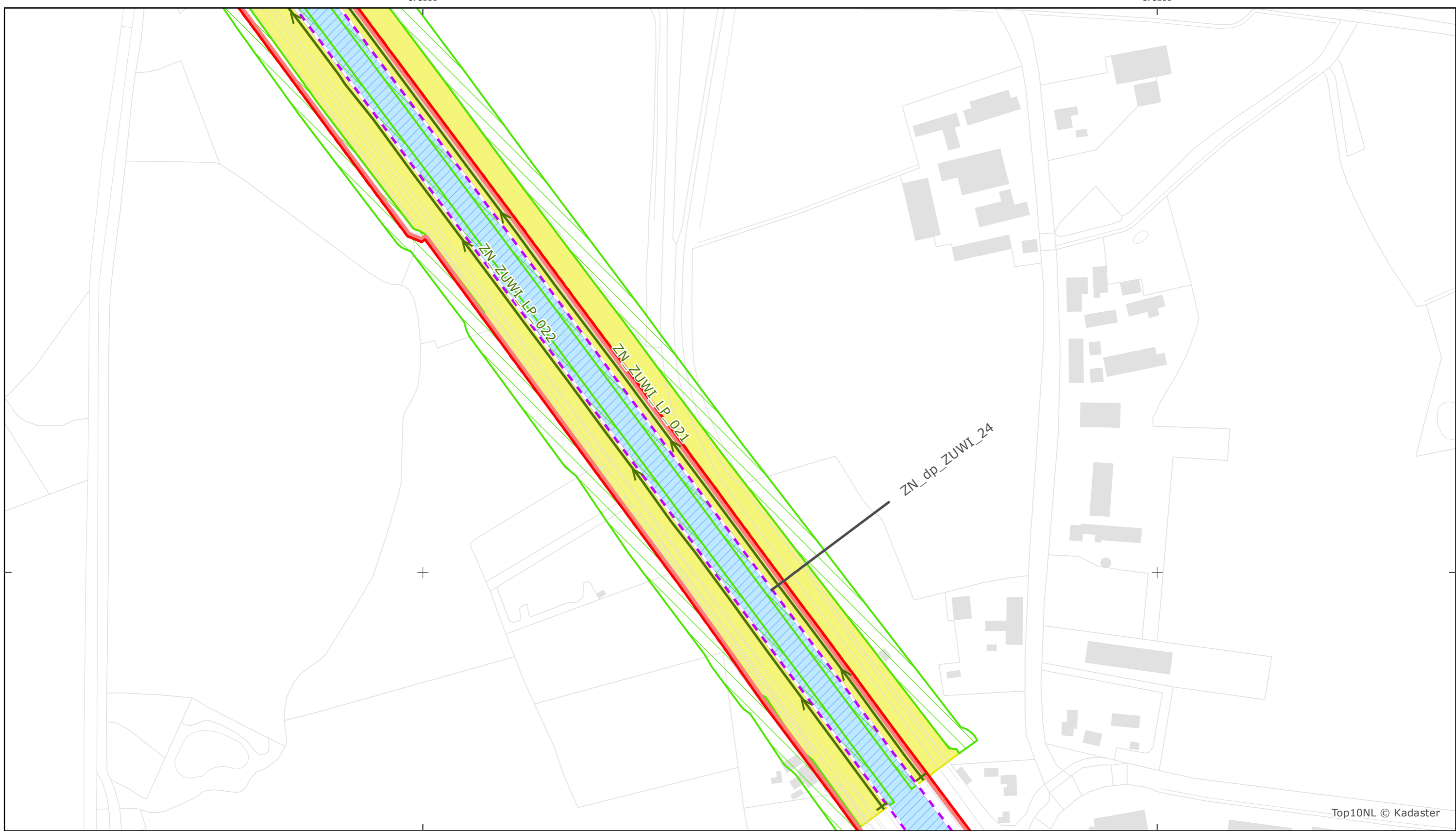


schaal 1:2.500 (A3)

Legenda

Overige legenda-eenheden op blad 'overkoepelende legenda'



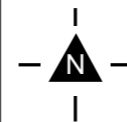


Legger Rijkswaterstaatswerken Waterwet - bovenaanzicht
 Zuid-Willemsvaart

Rijkswaterstaat Zuid-Nederland

Versie: 2.0
 Status: Definitief
 Datum: 13 oktober 2014

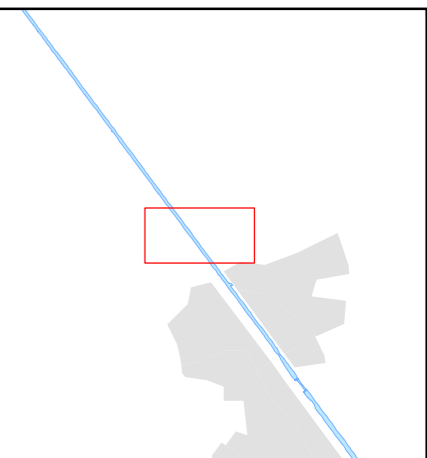
Kaartblad 223

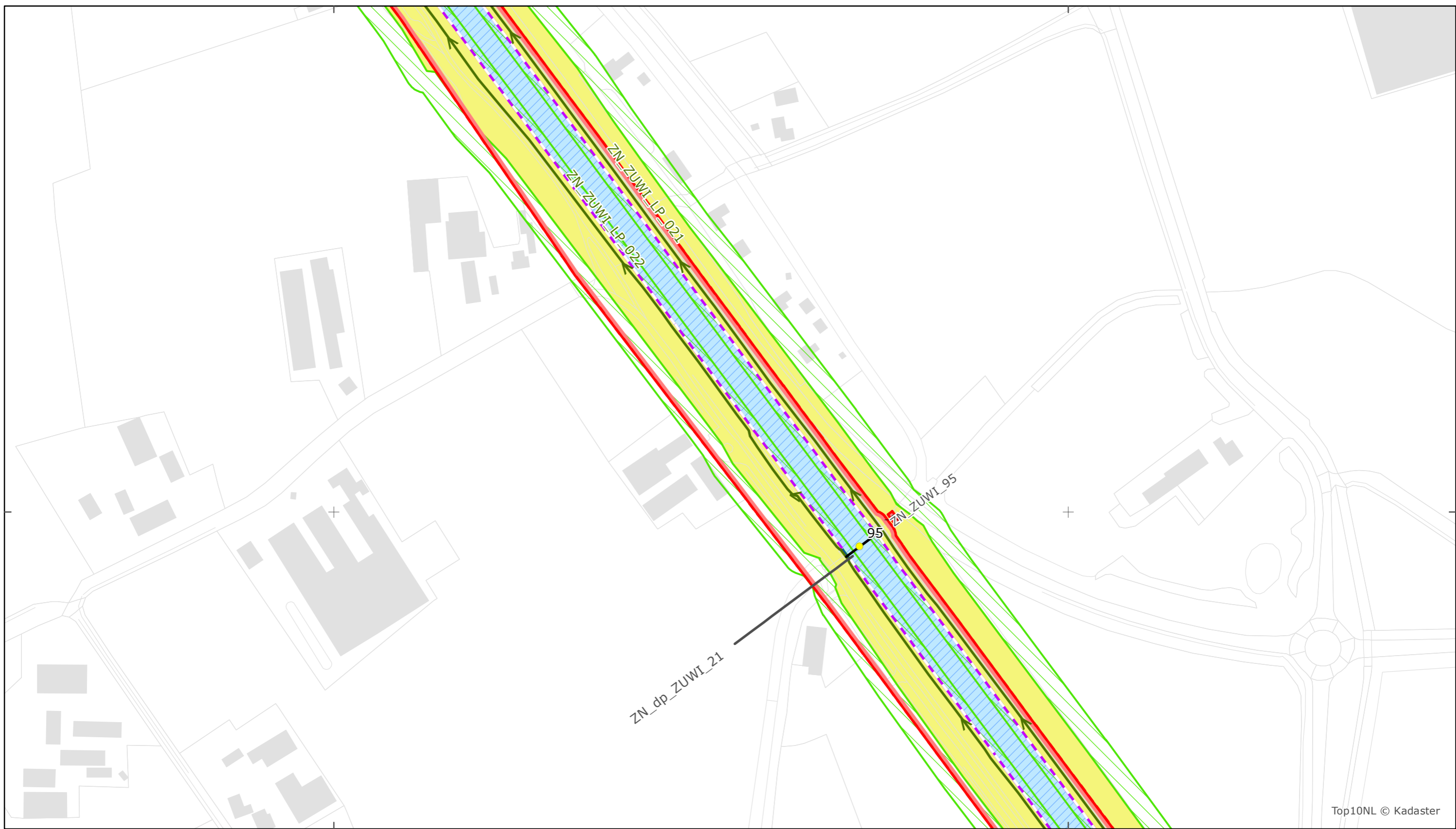


schaal 1:2.500 (A3)

Legenda

Overige legenda-eenheden op blad 'overkoepelende legenda'





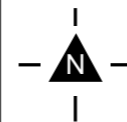
Top10NL © Kadaster



Legger Rijkswaterstaatswerken Waterwet - bovenaanzicht
Zuid-Willemsvaart

Rijkswaterstaat Zuid-Nederland
 Versie: 2.0
 Status: Definitief
 Datum: 13 oktober 2014

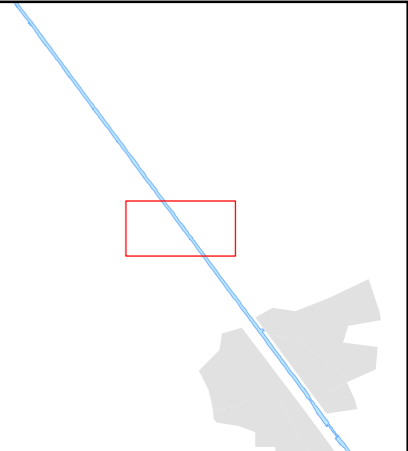
Kaartblad 224



schaal 1:2.500 (A3)

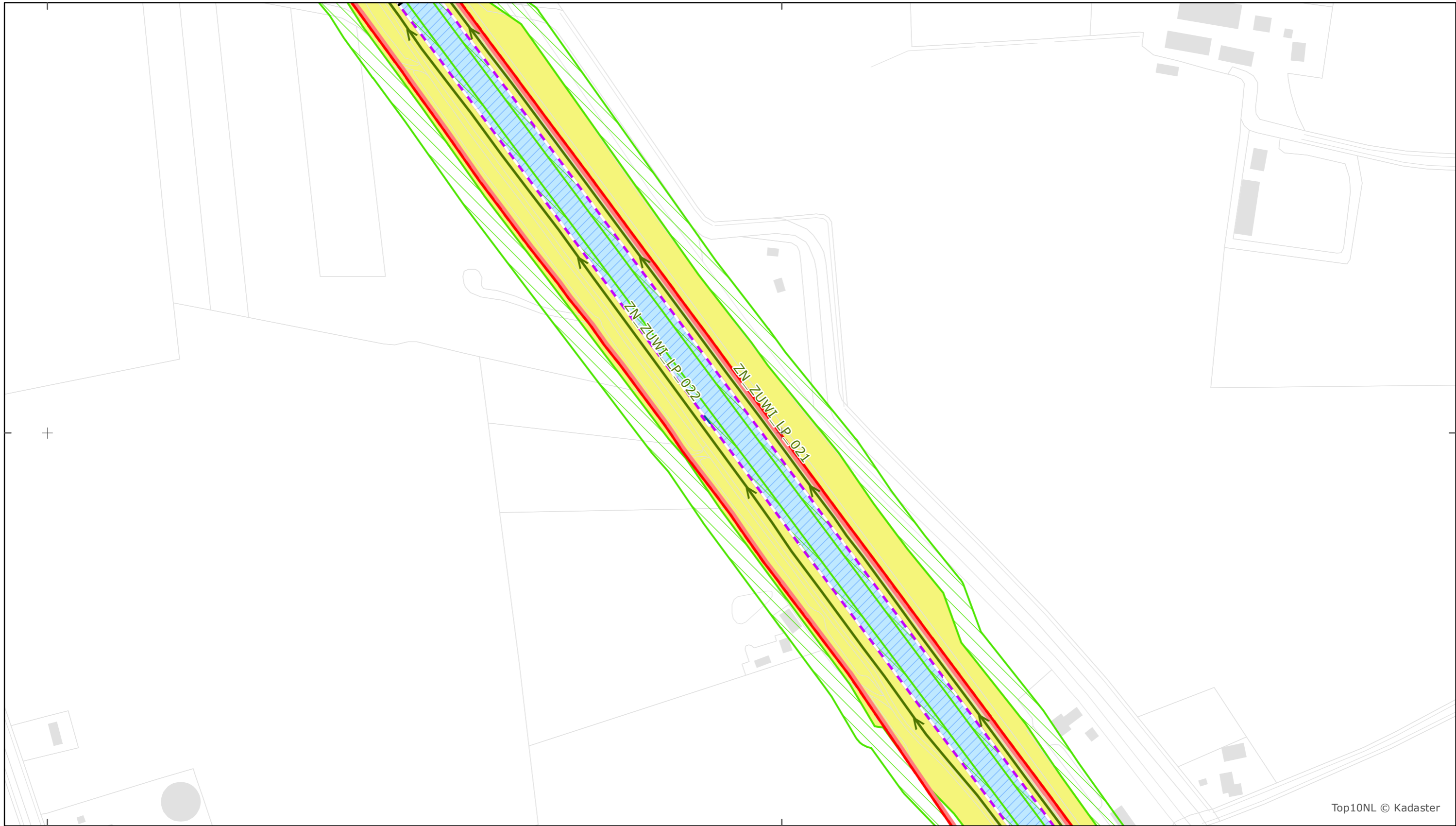
Legenda

Overige legenda-eenheden op blad 'overkoepelende legenda'



170000

170500



Top10NL © Kadaster

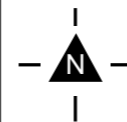


Legger Rijkswaterstaatswerken Waterwet - bovenaanzicht
Zuid-Willemsvaart

Rijkswaterstaat Zuid-Nederland

Versie: 2.0
Status: Definitief
Datum: 13 oktober 2014

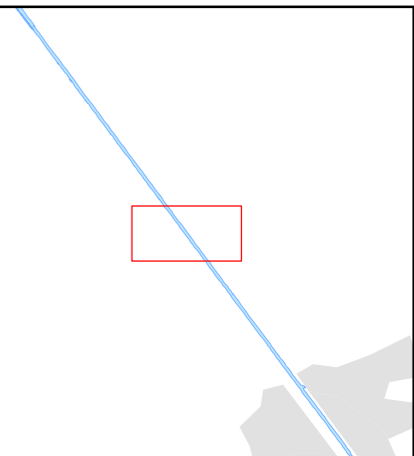
Kaartblad 225



schaal 1:2.500 (A3)

Legenda

Overige legenda-eenheden op blad 'overkoepelende legenda'

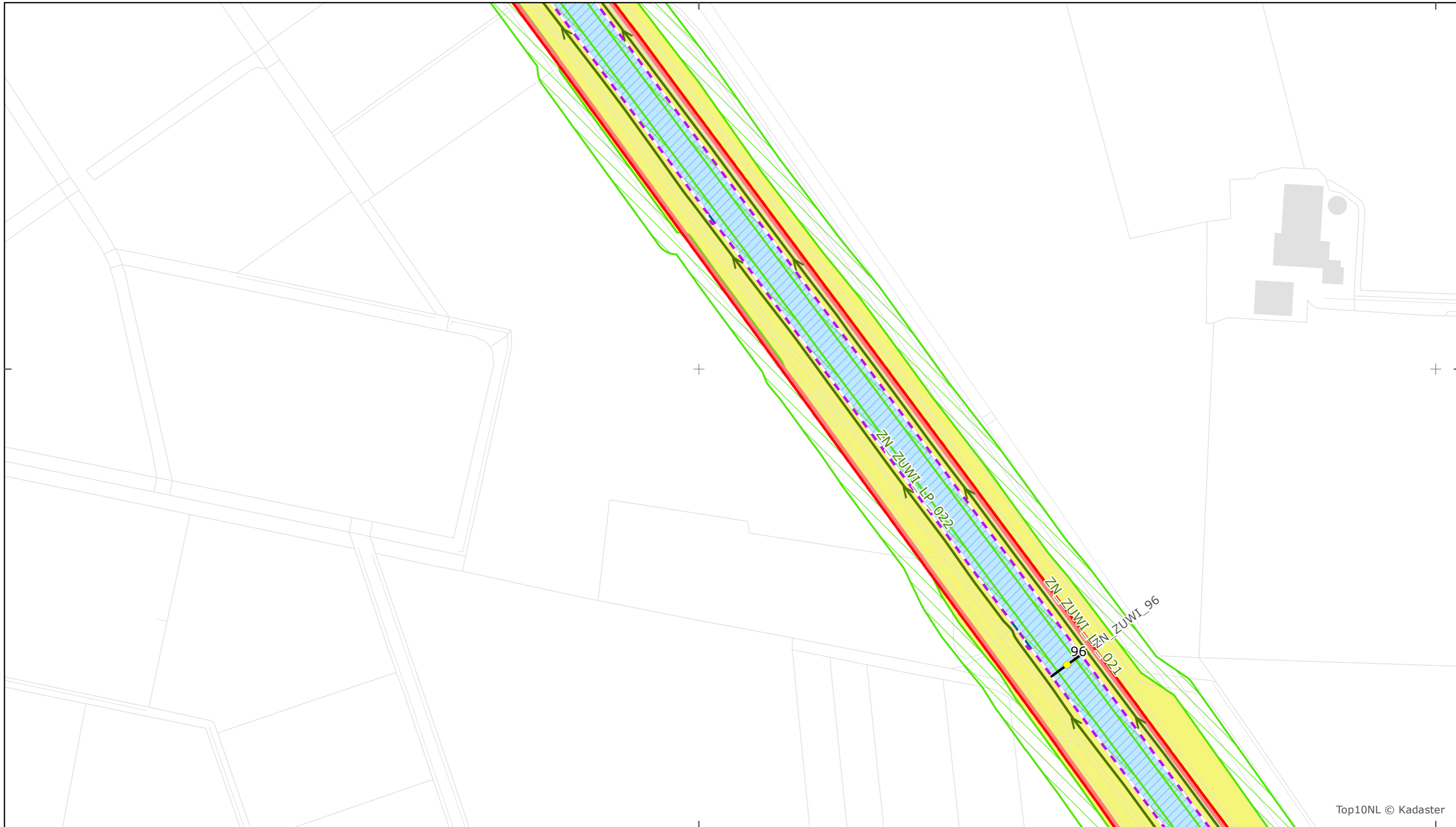


005965

170000

170500

397000



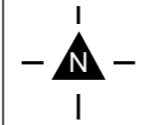
Top10NL © Kadaster



Legger Rijkswaterstaatswerken Waterwet - bovenaanzicht
Zuid-Willemsvaart

Rijkswaterstaat Zuid-Nederland
Versie: 2.0
Status: Definitief
Datum: 13 oktober 2014

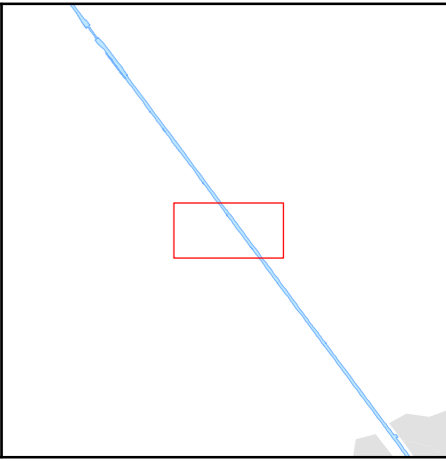
Kaartblad 226

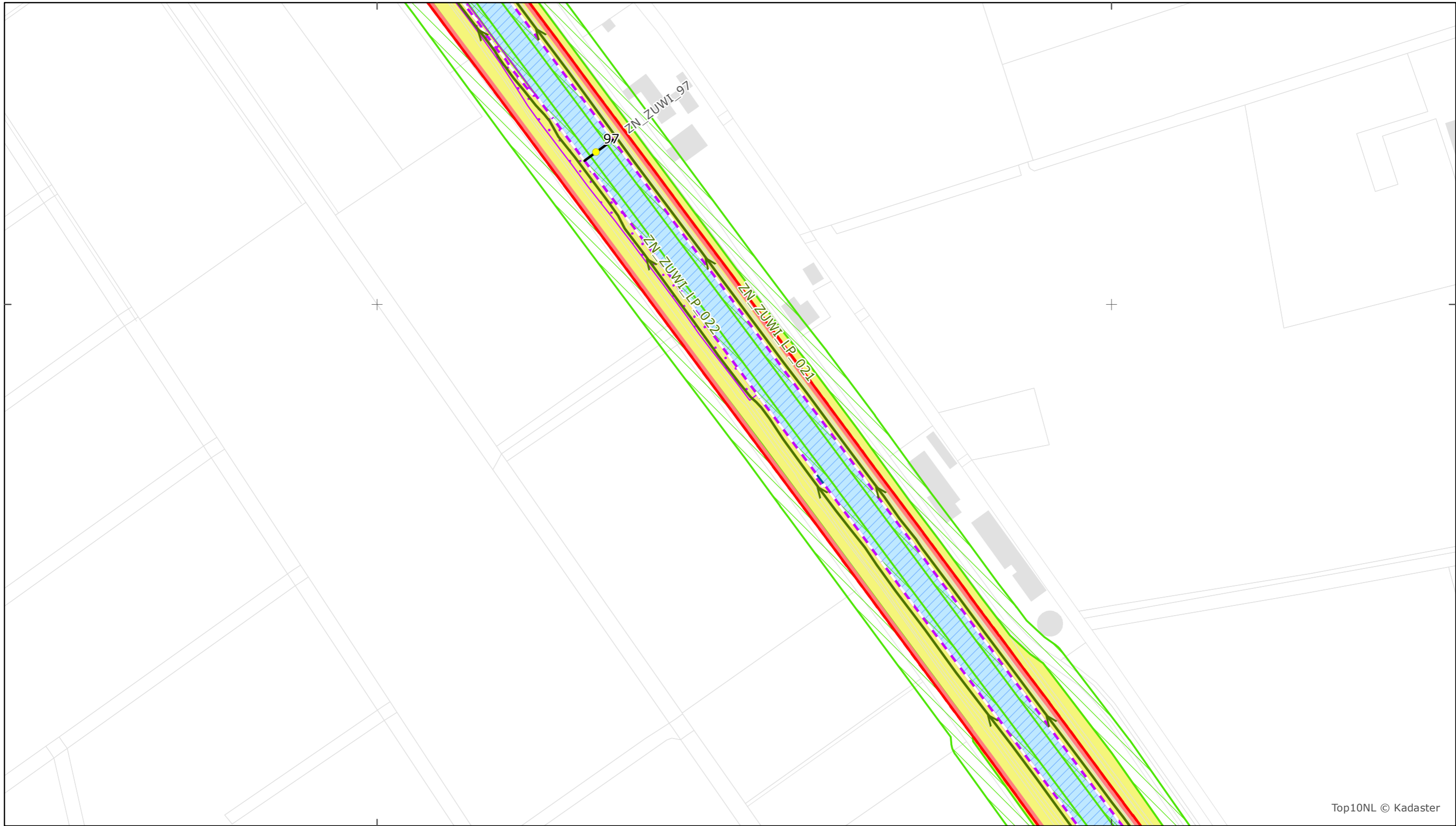


schaal 1:2.500 (A3)

Legenda

Overige legenda-eenheden op blad 'overkoepelende legenda'





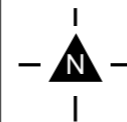
Top10NL © Kadaster



Legger Rijkswaterstaatswerken Waterwet - bovenaanzicht
Zuid-Willemsvaart

Rijkswaterstaat Zuid-Nederland
 Versie: 2.0
 Status: Definitief
 Datum: 13 oktober 2014

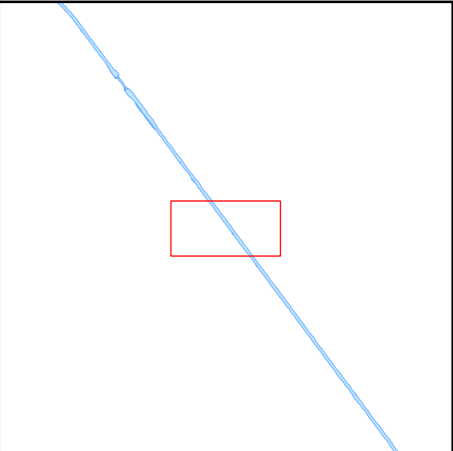
Kaartblad 227

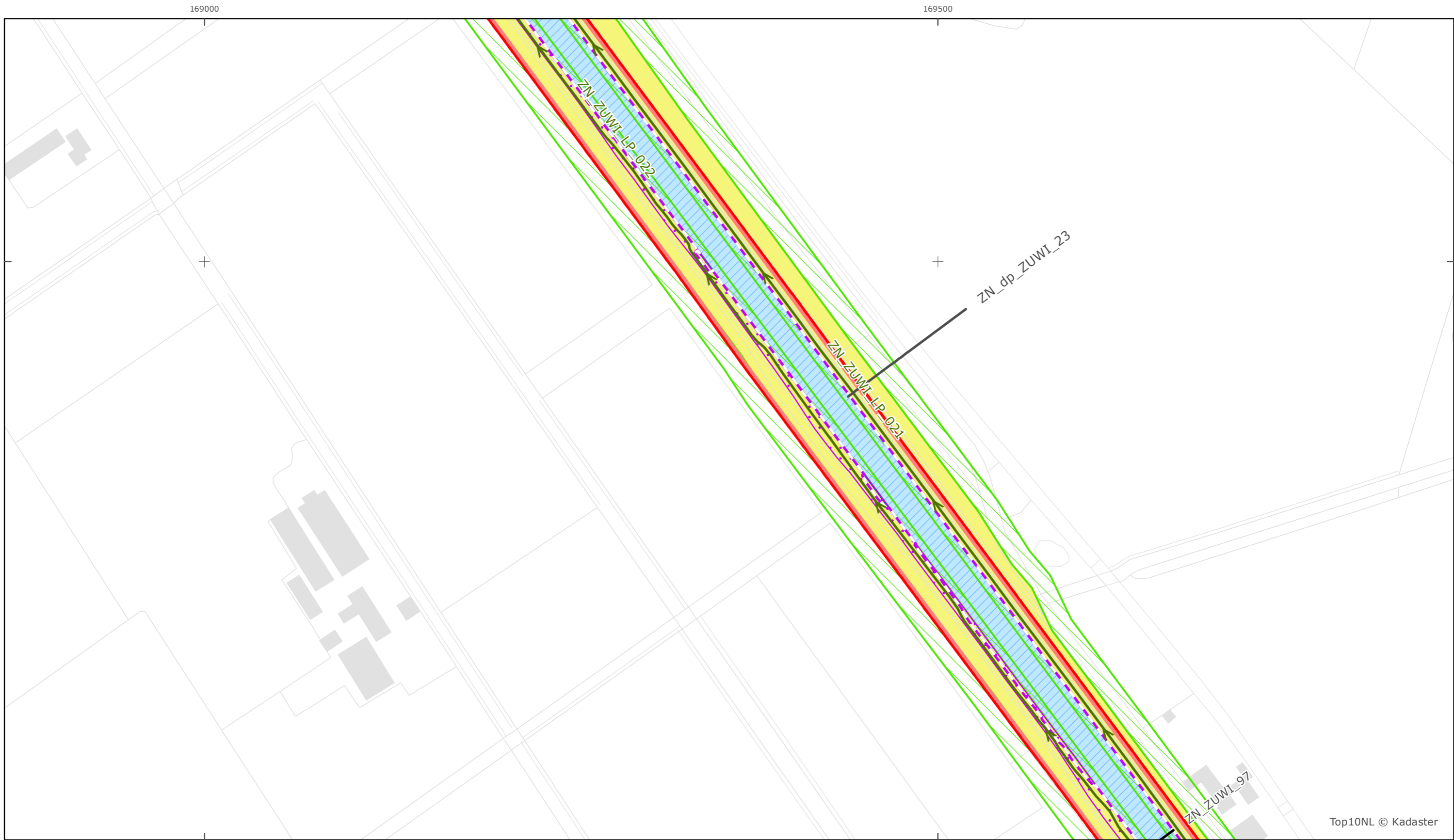


schaal 1:2.500 (A3)

Legenda

Overige legenda-eenheden op blad 'overkoepelende legenda'





Top10NL © Kadaster



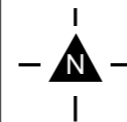
Legger Rijkswaterstaatswerken Waterwet - bovenaanzicht

Zuid-Willemsvaart

Rijkswaterstaat Zuid-Nederland

Versie: 2.0
 Status: Definitief
 Datum: 13 oktober 2014

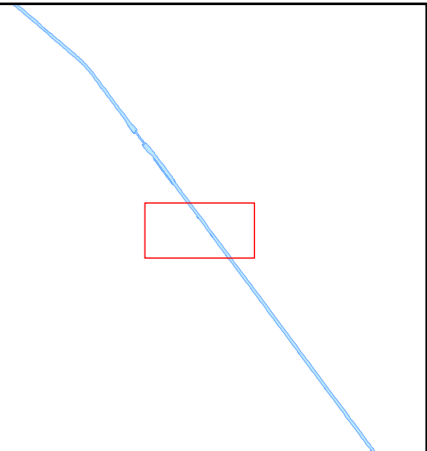
Kaartblad 228



schaal 1:2.500 (A3)

Legenda

Overige legenda-eenheden op blad 'overkoepelende legenda'





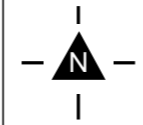
Top10NL © Kadaster



Legger Rijkswaterstaatswerken Waterwet - bovenaanzicht
Zuid-Willemsvaart

Rijkswaterstaat Zuid-Nederland
Versie: 2.0
Status: Definitief
Datum: 13 oktober 2014

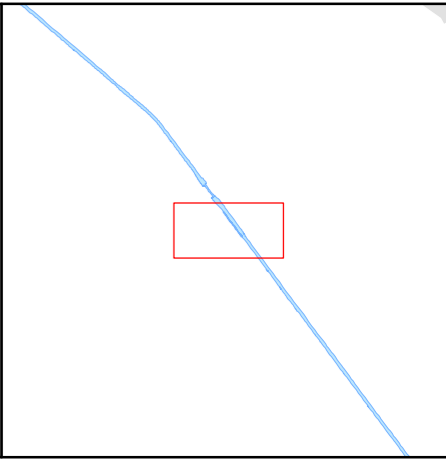
Kaartblad 229

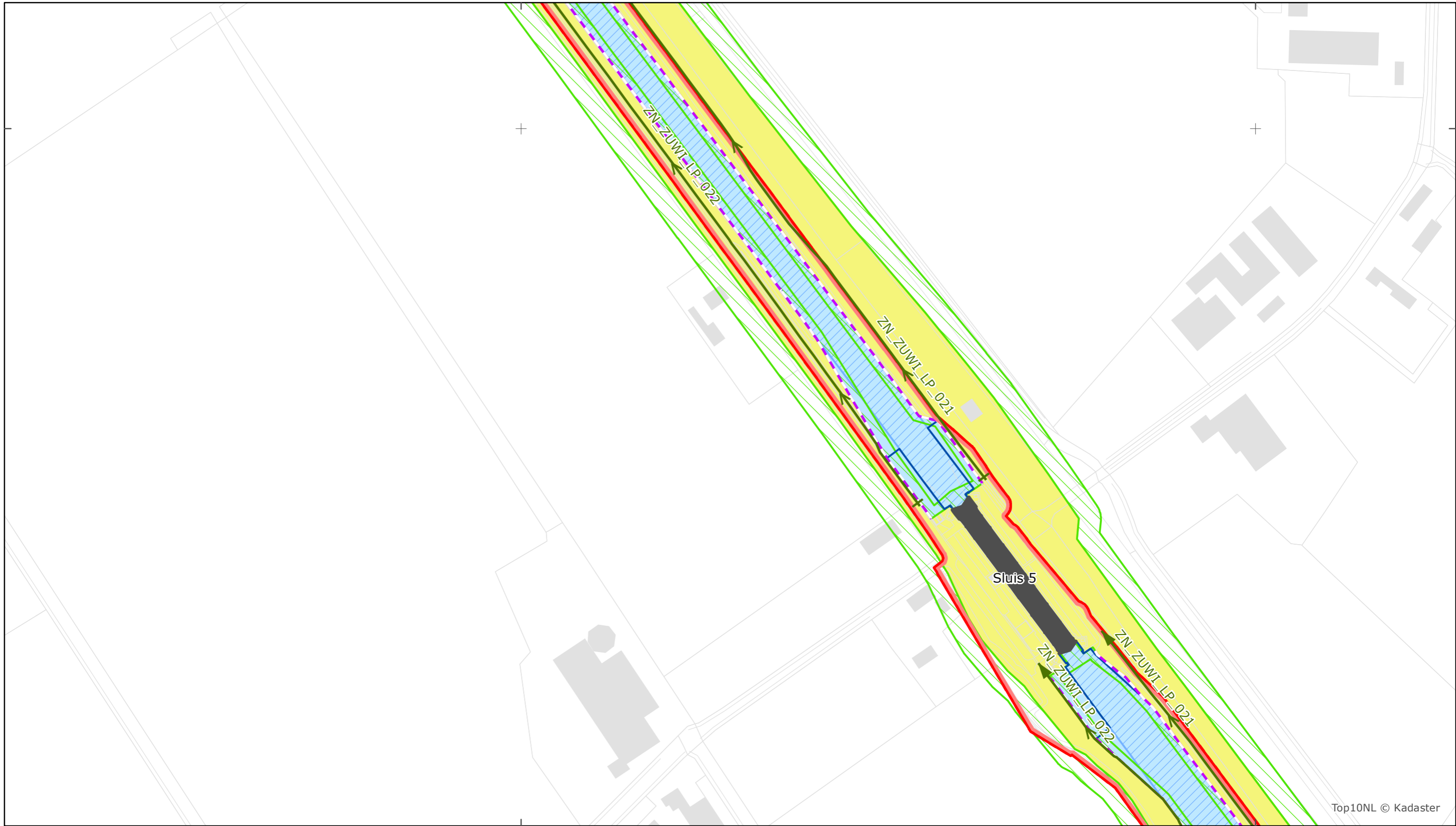


schaal 1:2.500 (A3)

Legenda

Overige legenda-eenheden op blad 'overkoepelende legenda'





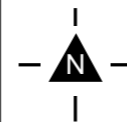
Top10NL © Kadaster



Legger Rijkswaterstaatswerken Waterwet - bovenaanzicht
 Zuid-Willemsvaart

Rijkswaterstaat Zuid-Nederland
 Versie: 2.0
 Status: Definitief
 Datum: 13 oktober 2014

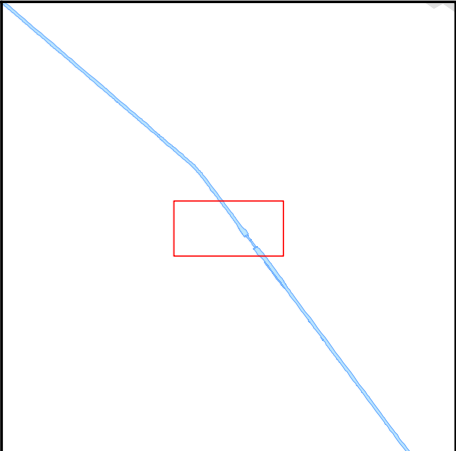
Kaartblad 230

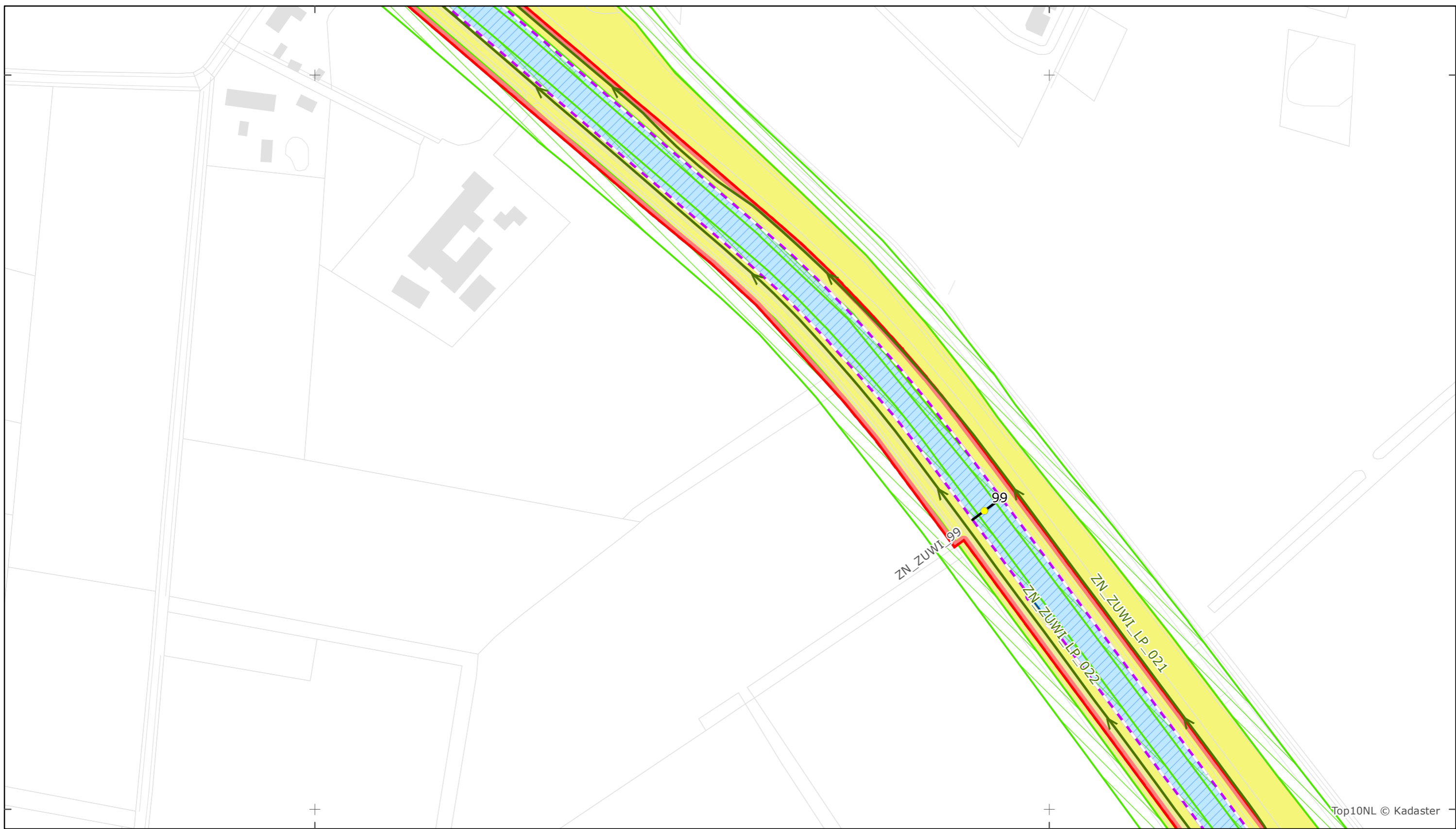


schaal 1:2.500 (A3)

Legenda

Overige legenda-eenheden op blad 'overkoepelende legenda'





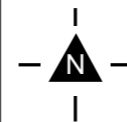
Top10NL © Kadaster



Legger Rijkswaterstaatswerken Waterwet - bovenaanzicht
Zuid-Willemsvaart

Rijkswaterstaat Zuid-Nederland
 Versie: 2.0
 Status: Definitief
 Datum: 13 oktober 2014

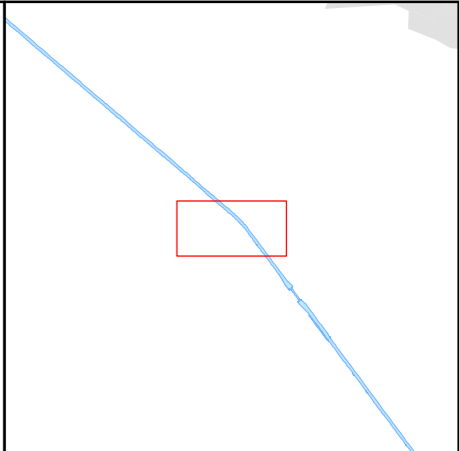
Kaartblad 231

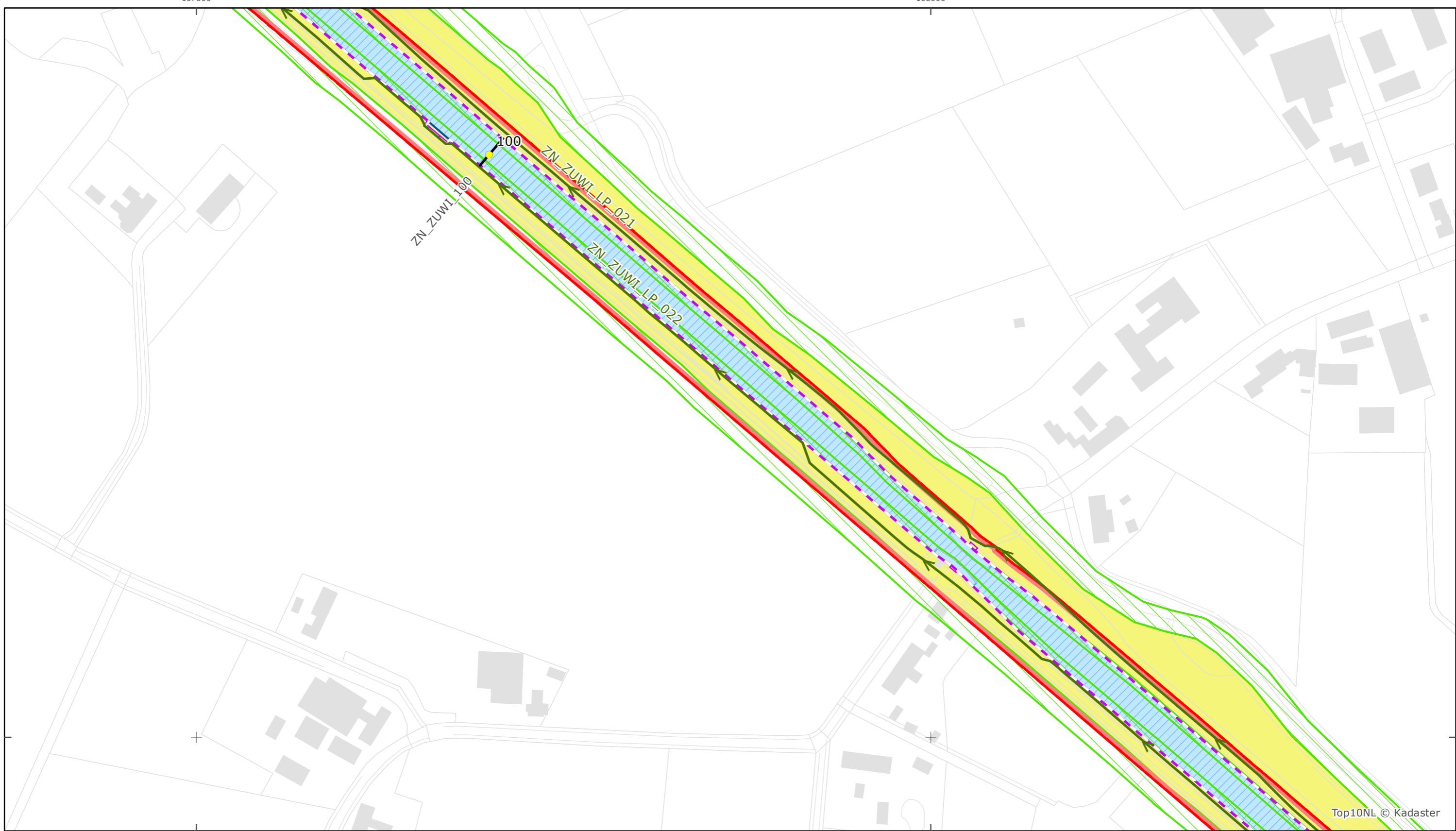


schaal 1:2.500 (A3)

Legenda

Overige legenda-eenheden op blad 'overkoepelende legenda'



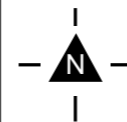


Legger Rijkswaterstaatswerken Waterwet - bovenaanzicht
 Zuid-Willemsvaart

Rijkswaterstaat Zuid-Nederland

Versie: 2.0
 Status: Definitief
 Datum: 13 oktober 2014

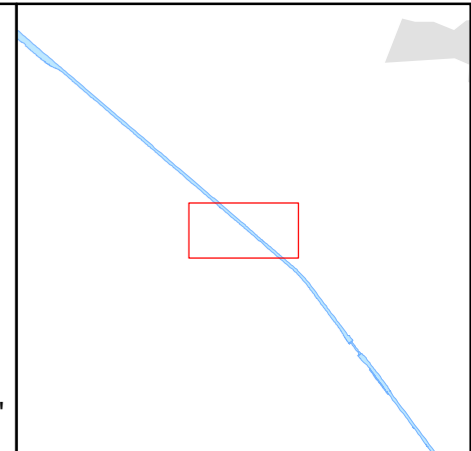
Kaartblad 232

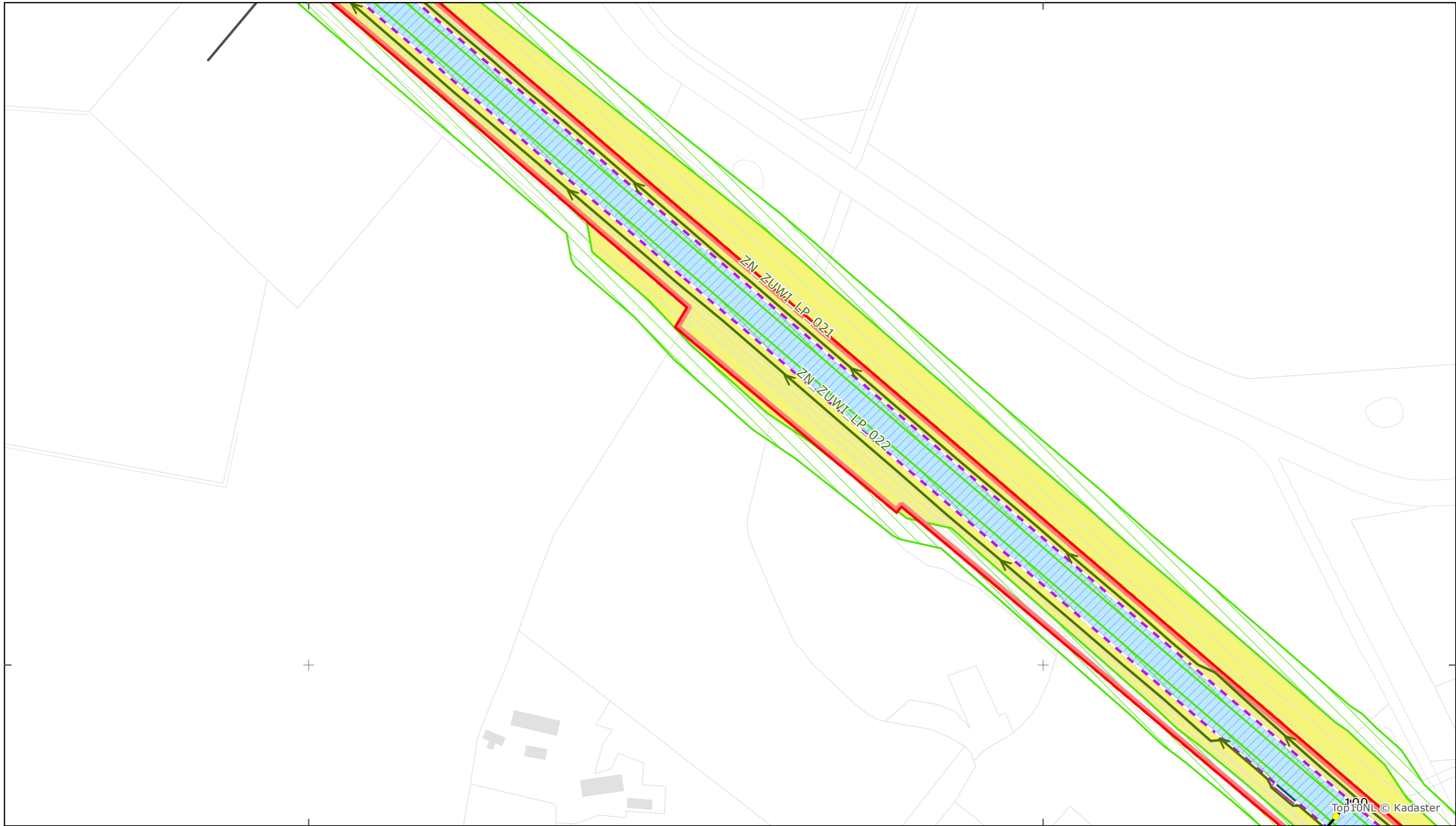


schaal 1:2.500 (A3)

Legenda

Overige legenda-eenheden op blad 'overkoepelende legenda'

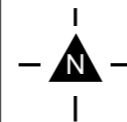




Legger Rijkswaterstaatswerken Waterwet - bovenaanzicht
 Zuid-Willemsvaart

Rijkswaterstaat Zuid-Nederland
 Versie: 2.0
 Status: Definitief
 Datum: 13 oktober 2014

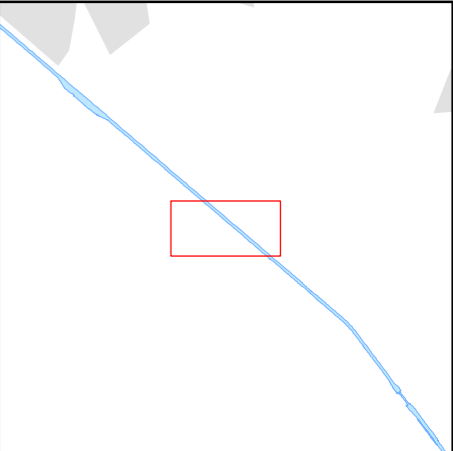
Kaartblad 233



schaal 1:2.500 (A3)

Legenda

Overige legenda-eenheden op blad 'overkoepelende legenda'





Top10NL © Kadaster



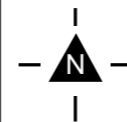
Legger Rijkswaterstaatswerken Waterwet - bovenaanzicht

Zuid-Willemsvaart

Rijkswaterstaat Zuid-Nederland

Versie: 2.0
 Status: Definitief
 Datum: 13 oktober 2014

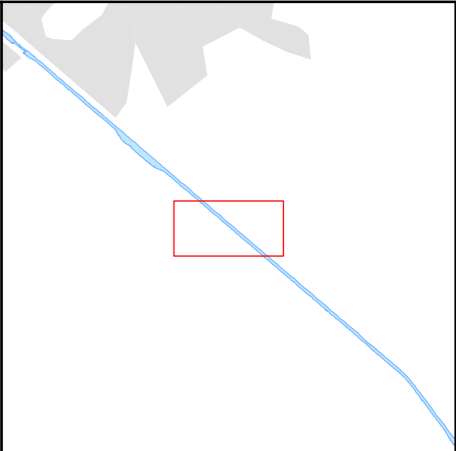
Kaartblad 234

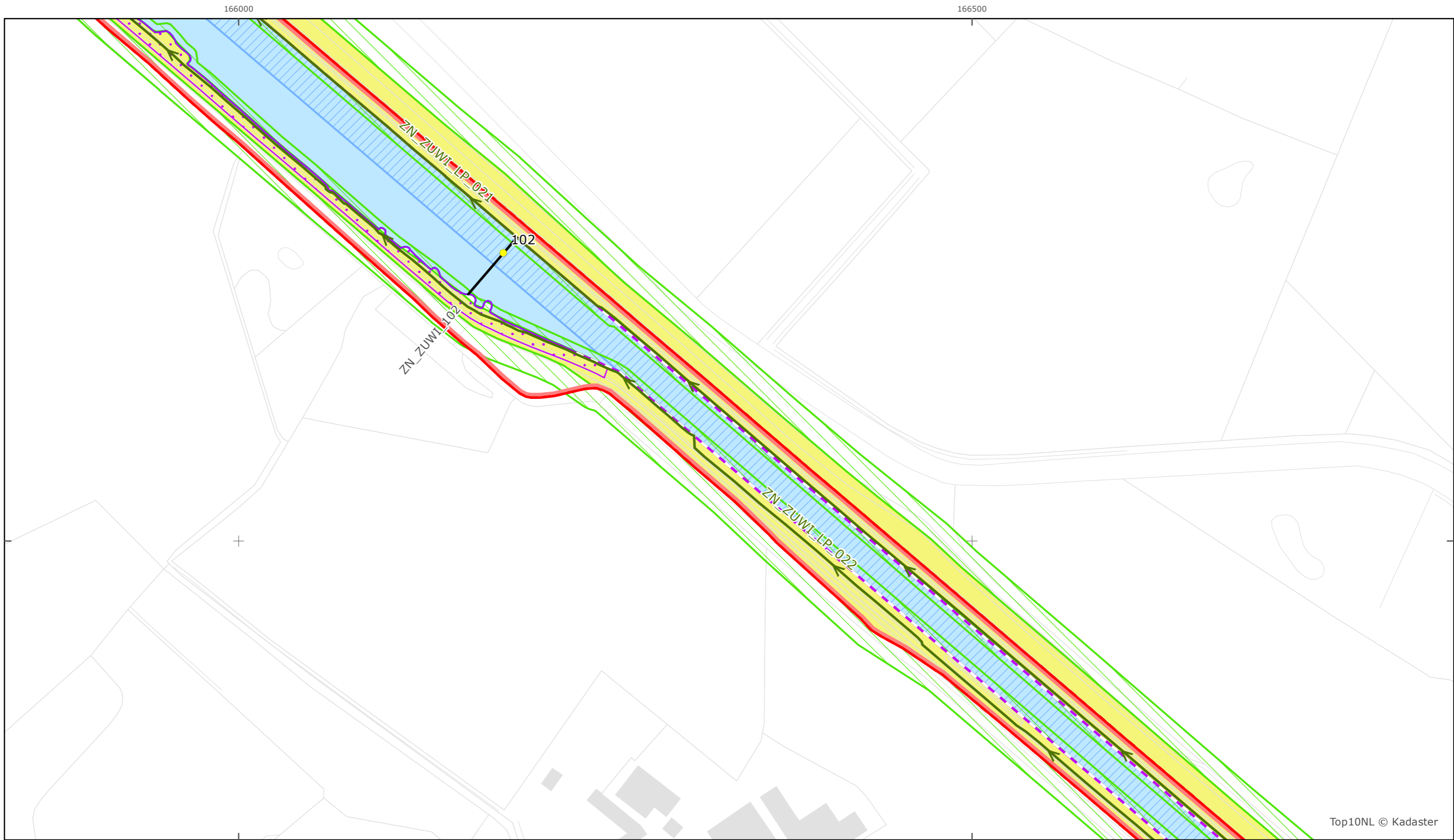


schaal 1:2.500 (A3)

Legenda

Overige legenda-eenheden op blad 'overkoepelende legenda'



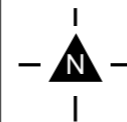


Legger Rijkswaterstaatswerken Waterwet - bovenaanzicht
 Zuid-Willemsvaart

Rijkswaterstaat Zuid-Nederland

Versie: 2.0
 Status: Definitief
 Datum: 13 oktober 2014

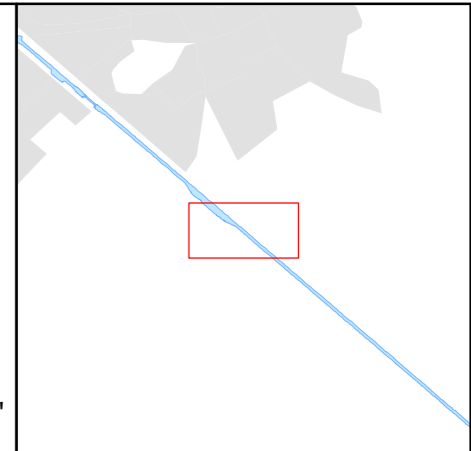
Kaartblad 235

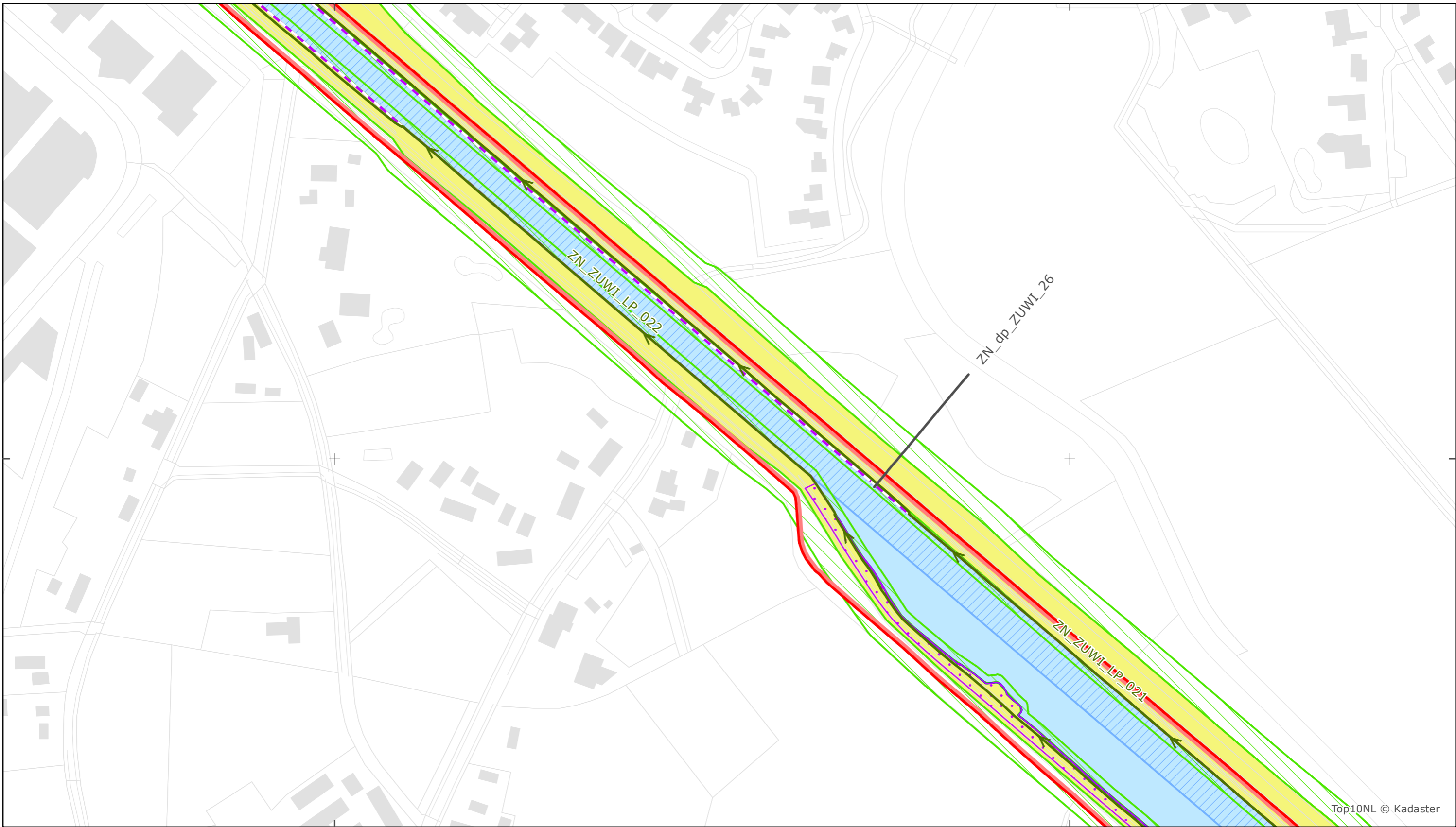


schaal 1:2.500 (A3)

Legenda

Overige legenda-eenheden op blad 'overkoepelende legenda'

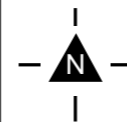




Legger Rijkswaterstaatswerken Waterwet - bovenaanzicht
Zuid-Willemsvaart

Rijkswaterstaat Zuid-Nederland
 Versie: 2.0
 Status: Definitief
 Datum: 13 oktober 2014

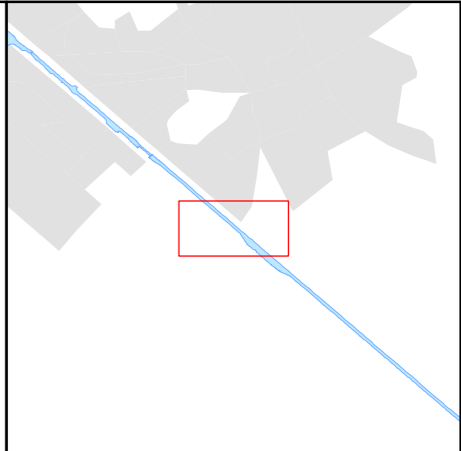
Kaartblad 236

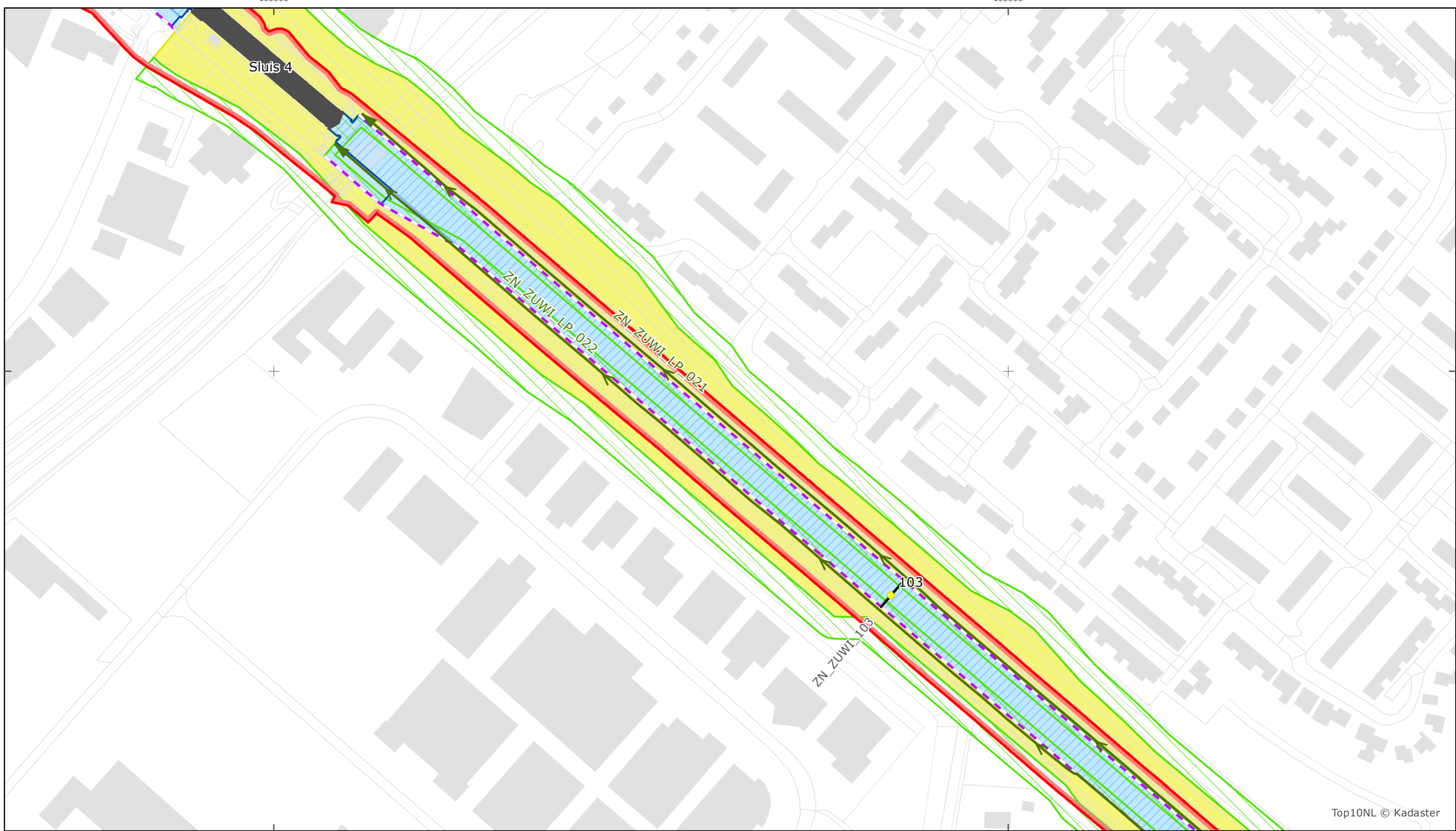


schaal 1:2.500 (A3)

Legenda

Overige legenda-eenheden op blad 'overkoepelende legenda'





Top10NL © Kadaster



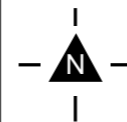
Legger Rijkswaterstaatswerken Waterwet - bovenaanzicht

Zuid-Willemsvaart

Rijkswaterstaat Zuid-Nederland

Versie: 2.0
 Status: Definitief
 Datum: 13 oktober 2014

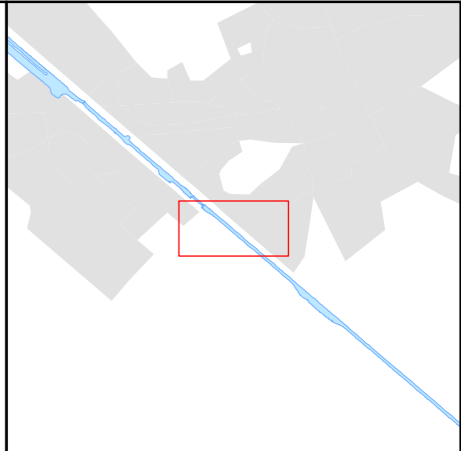
Kaartblad 237

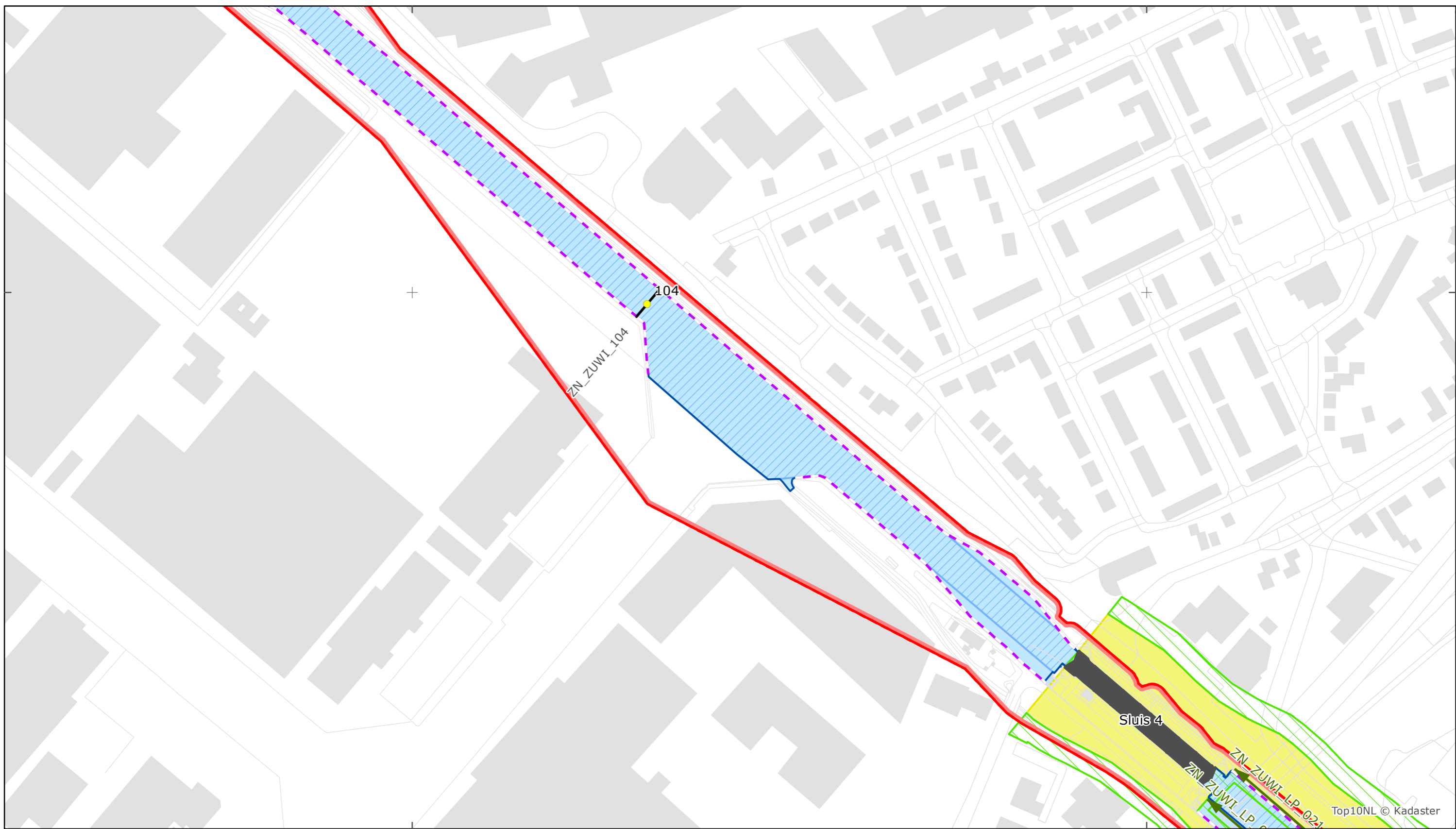


schaal 1:2.500 (A3)

Legenda

Overige legenda-eenheden op blad 'overkoepelende legenda'





Legger Rijkswaterstaatswerken Waterwet - bovenaanzicht

Zuid-Willemsvaart

Rijkswaterstaat Zuid-Nederland

Versie: 2.0
 Status: Definitief
 Datum: 13 oktober 2014

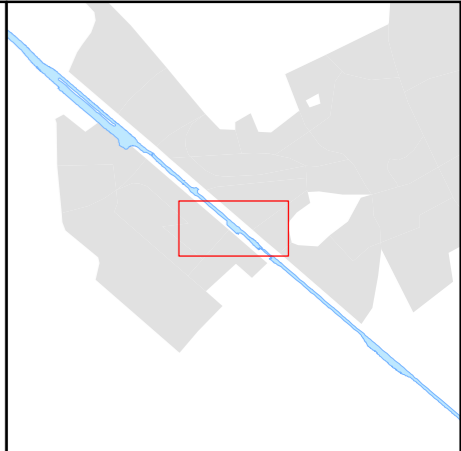
Kaartblad 238



schaal 1:2.500 (A3)

Legenda

Overige legenda-eenheden op blad 'overkoepelende legenda'





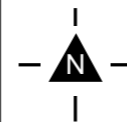
Legger Rijkswaterstaatswerken Waterwet - bovenaanzicht

Zuid-Willemsvaart

Rijkswaterstaat Zuid-Nederland

Versie: 2.0
Status: Definitief
Datum: 13 oktober 2014

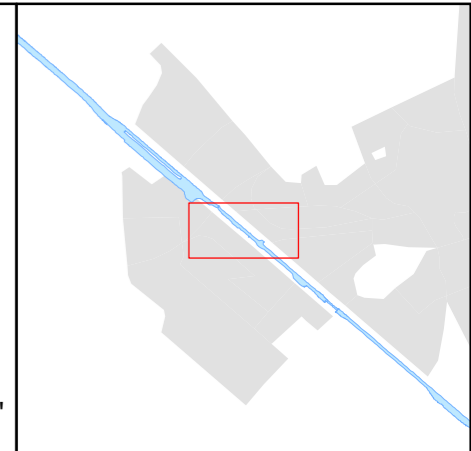
Kaartblad 239

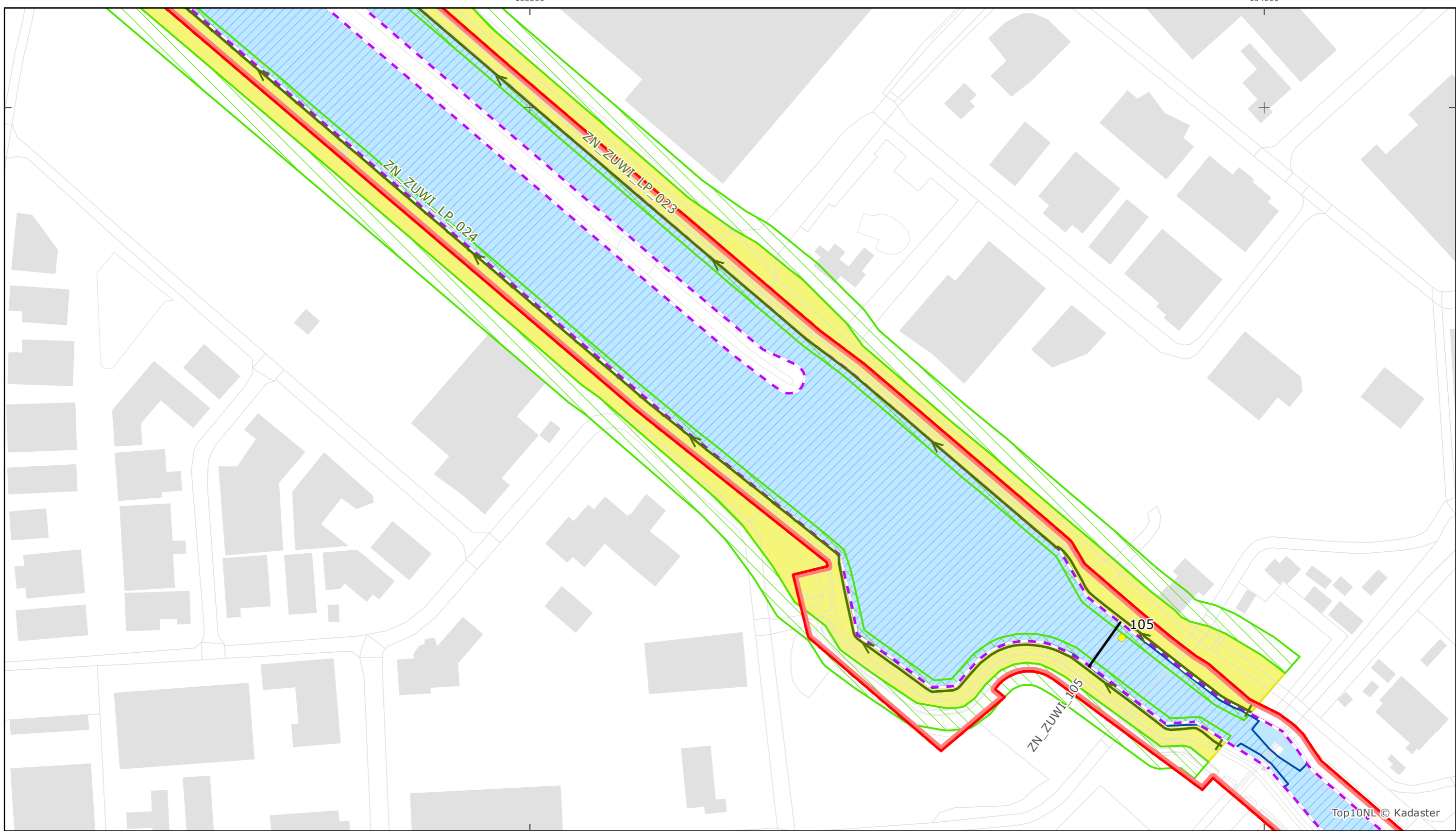


schaal 1:2.500 (A3)

Legenda

Overige legenda-eenheden op blad 'overkoepelende legenda'





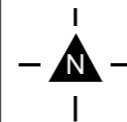
Legger Rijkswaterstaatswerken Waterwet - bovenaanzicht

Zuid-Willemsvaart

Rijkswaterstaat Zuid-Nederland

Versie: 2.0
Status: Definitief
Datum: 13 oktober 2014

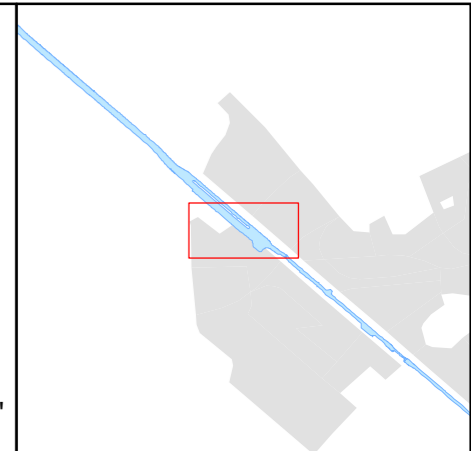
Kaartblad 240

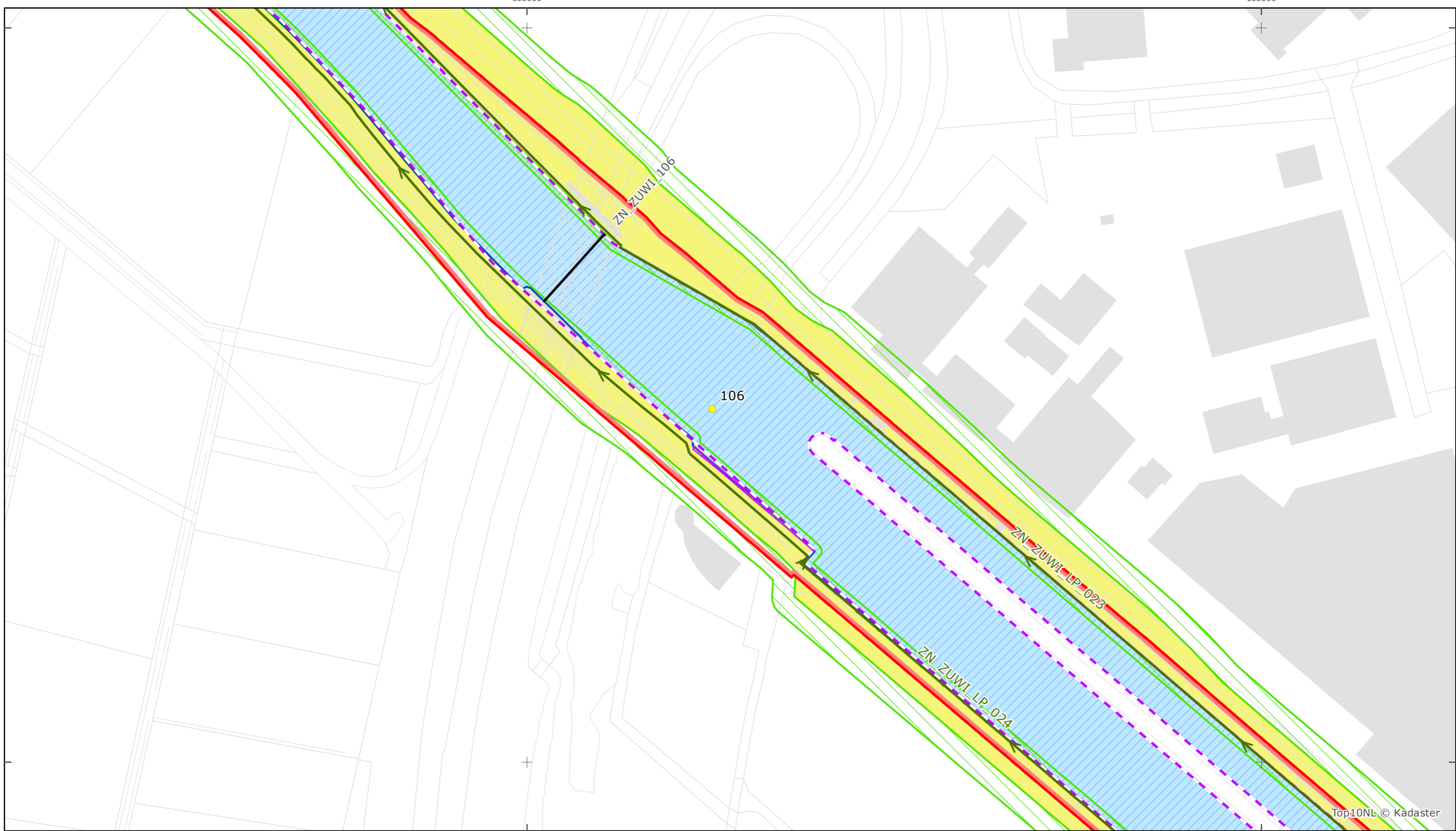


schaal 1:2.500 (A3)

Legenda

Overige legenda-eenheden op blad 'overkoepelende legenda'



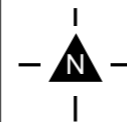


Legger Rijkswaterstaatswerken Waterwet - bovenaanzicht
 Zuid-Willemsvaart

Rijkswaterstaat Zuid-Nederland

Versie: 2.0
 Status: Definitief
 Datum: 13 oktober 2014

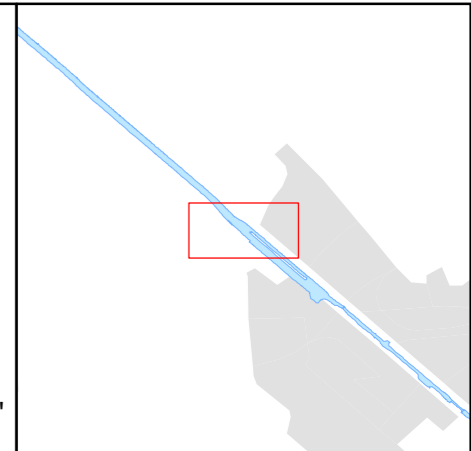
Kaartblad 241

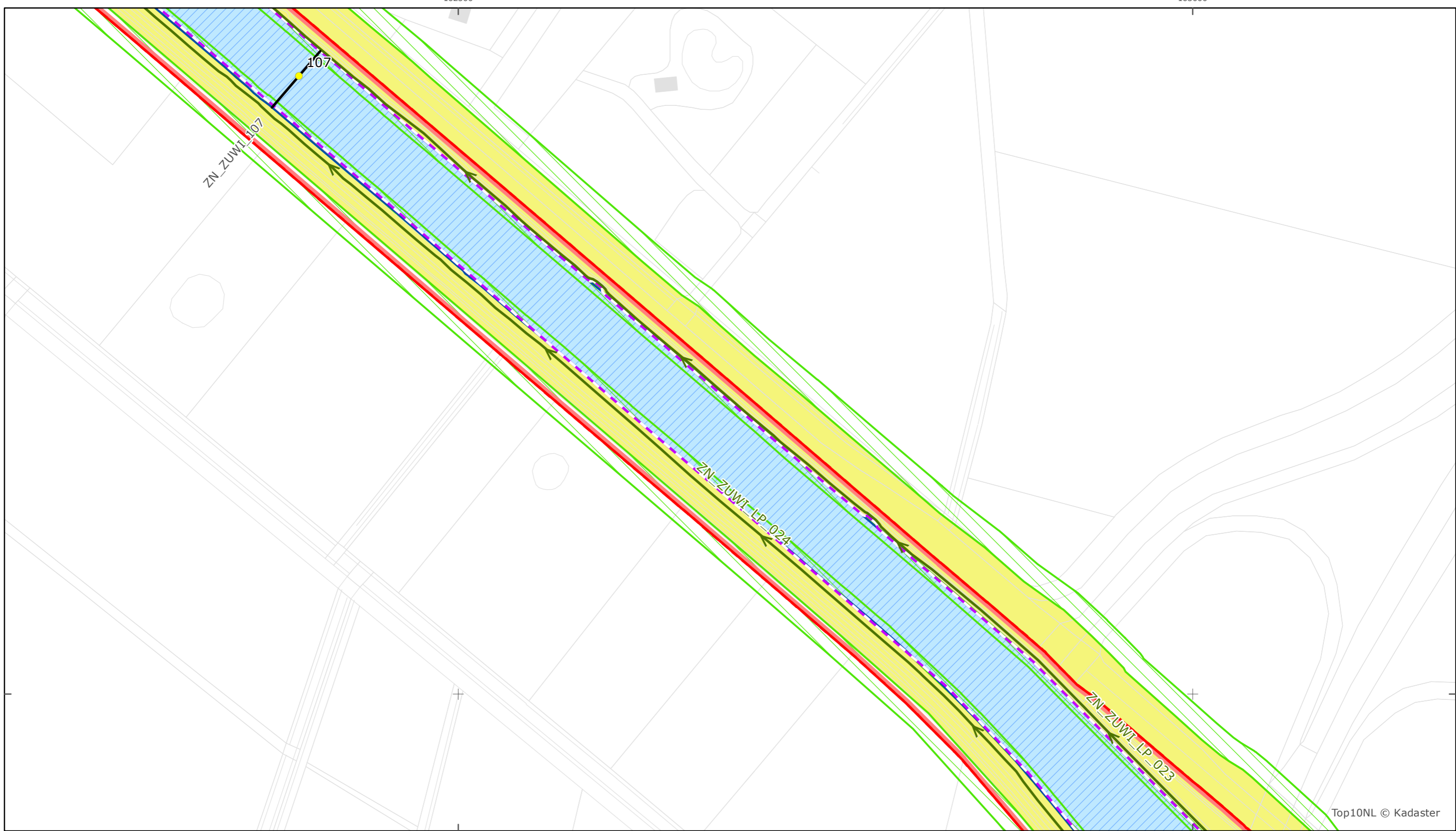


schaal 1:2.500 (A3)

Legenda

Overige legenda-eenheden op blad 'overkoepelende legenda'





Top10NL © Kadaster



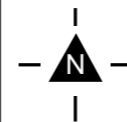
Legger Rijkswaterstaatswerken Waterwet - bovenaanzicht

Zuid-Willemsvaart

Rijkswaterstaat Zuid-Nederland

Versie: 2.0
 Status: Definitief
 Datum: 13 oktober 2014

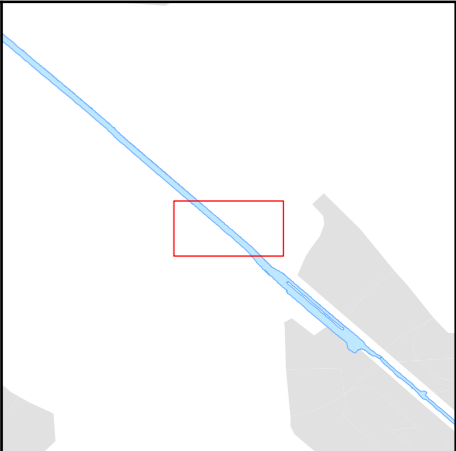
Kaartblad 242



schaal 1:2.500 (A3)

Legenda

Overige legenda-eenheden op blad 'overkoepelende legenda'



162000

162500



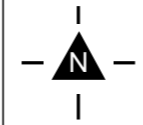
Top10NL © Kadaster



Legger Rijkswaterstaatswerken Waterwet - bovenaanzicht
Zuid-Willemsvaart

Rijkswaterstaat Zuid-Nederland
 Versie: 2.0
 Status: Definitief
 Datum: 13 oktober 2014

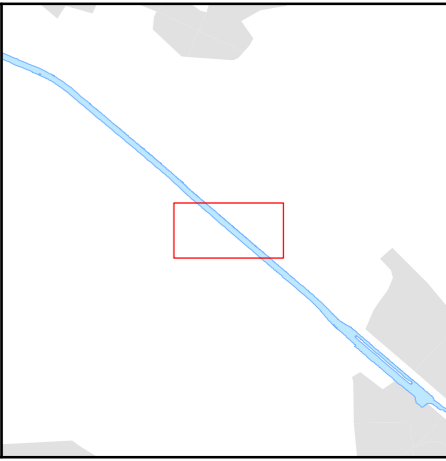
Kaartblad 243



schaal 1:2.500 (A3)

Legenda

Overige legenda-eenheden op blad 'overkoepelende legenda'





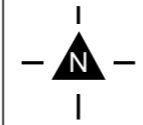
Top10NL © Kadaster



Legger Rijkswaterstaatswerken Waterwet - bovenaanzicht
Zuid-Willemsvaart

Rijkswaterstaat Zuid-Nederland
Versie: 2.0
Status: Definitief
Datum: 13 oktober 2014

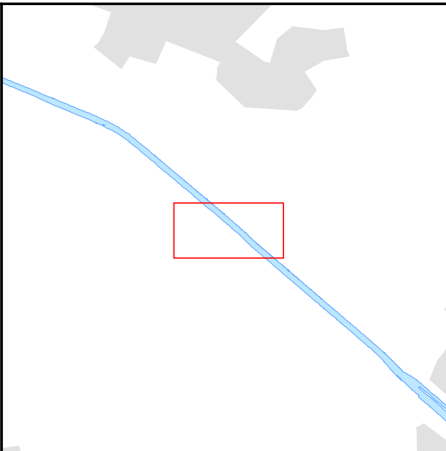
Kaartblad 244



schaal 1:2.500 (A3)

Legenda

Overige legenda-eenheden op blad 'overkoepelende legenda'



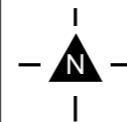


Legger Rijkswaterstaatswerken Waterwet - bovenaanzicht
 Zuid-Willemsvaart

Rijkswaterstaat Zuid-Nederland

Versie: 2.0
 Status: Definitief
 Datum: 13 oktober 2014

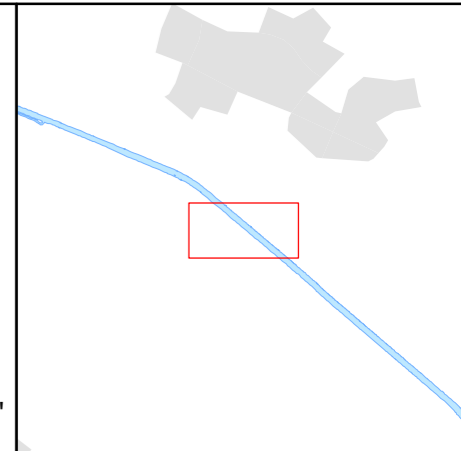
Kaartblad 245

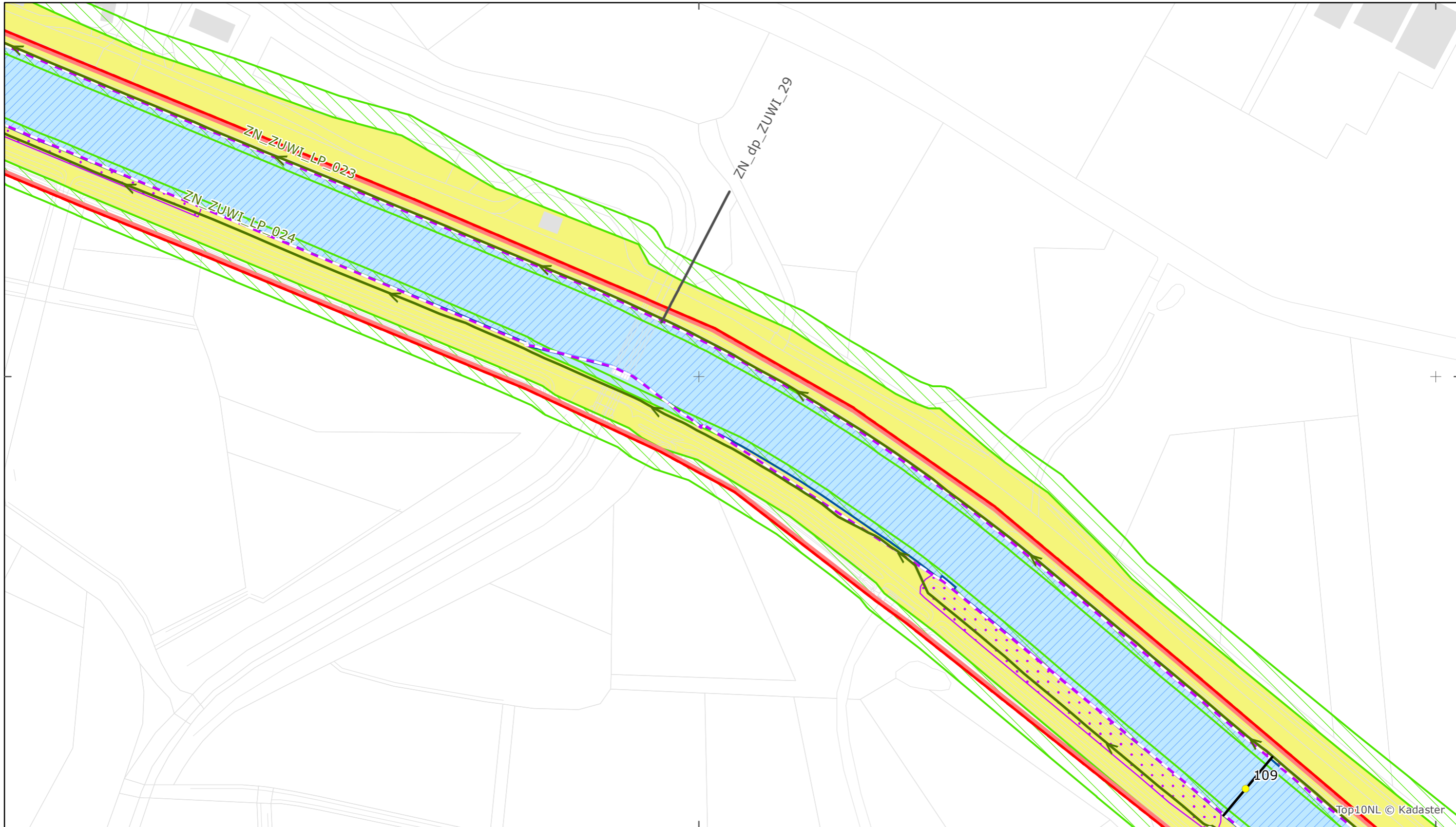


schaal 1:2.500 (A3)

Legenda

Overige legenda-eenheden op blad 'overkoepelende legenda'





Top10NL © Kadaster



Legger Rijkswaterstaatswerken Waterwet - bovenaanzicht
Zuid-Willemsvaart

Rijkswaterstaat Zuid-Nederland
Versie: 2.0
Status: Definitief
Datum: 13 oktober 2014

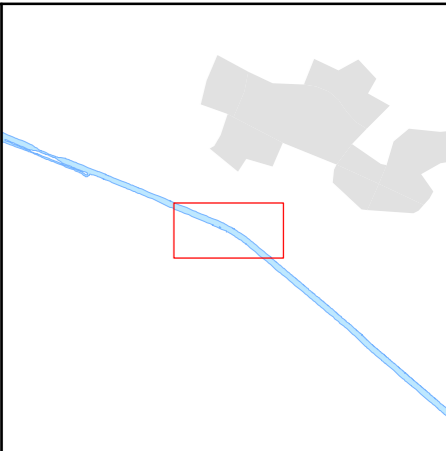
Kaartblad 246

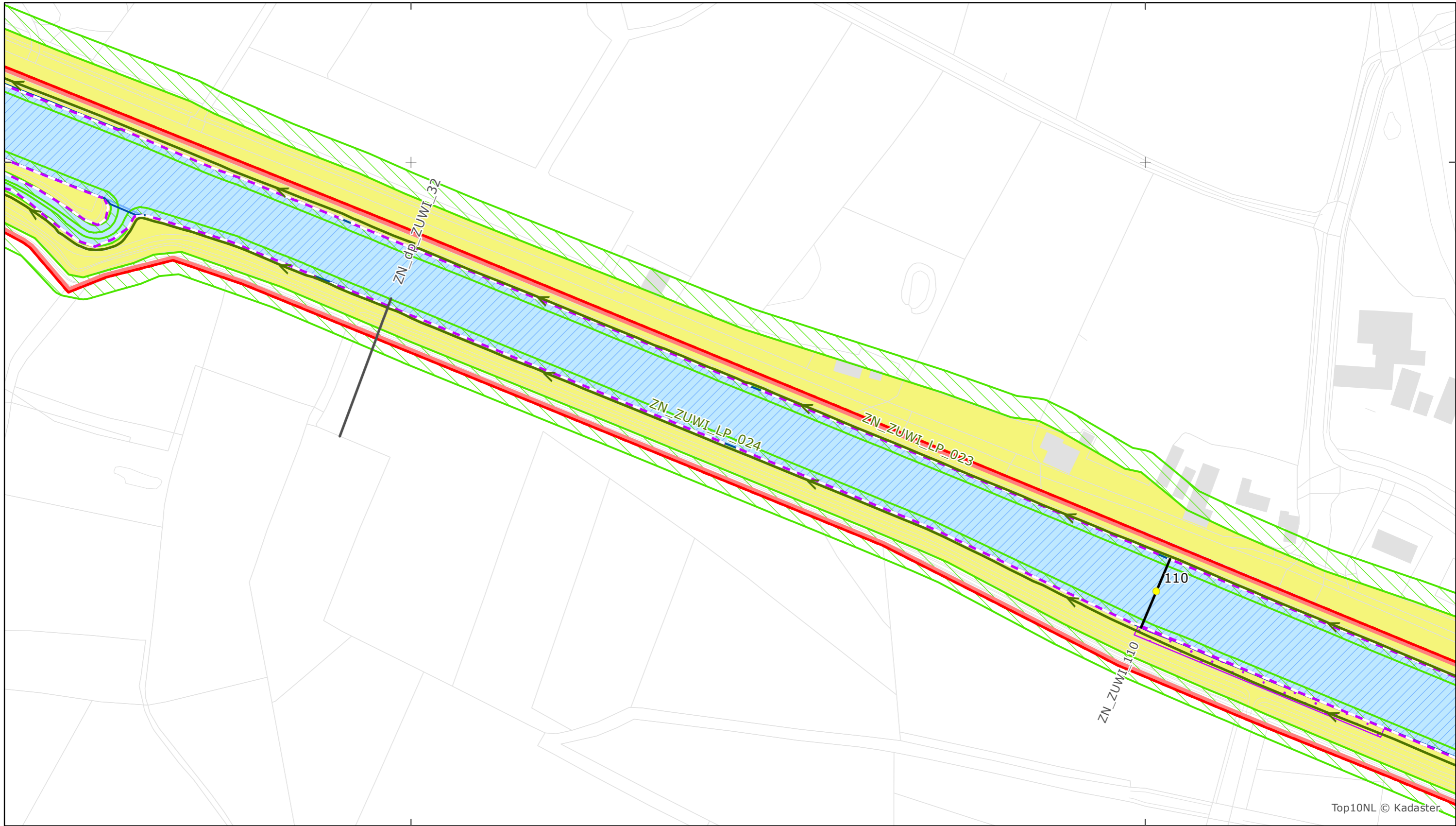


schaal 1:2.500 (A3)

Legenda

Overige legenda-eenheden op blad 'overkoepelende legenda'





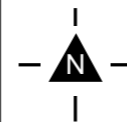
Legger Rijkswaterstaatswerken Waterwet - bovenaanzicht

Zuid-Willemsvaart

Rijkswaterstaat Zuid-Nederland

Versie: 2.0
 Status: Definitief
 Datum: 13 oktober 2014

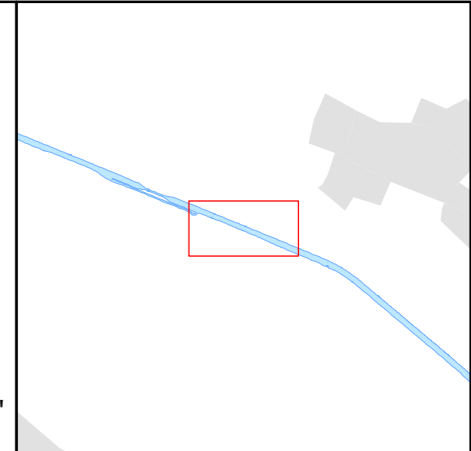
Kaartblad 247

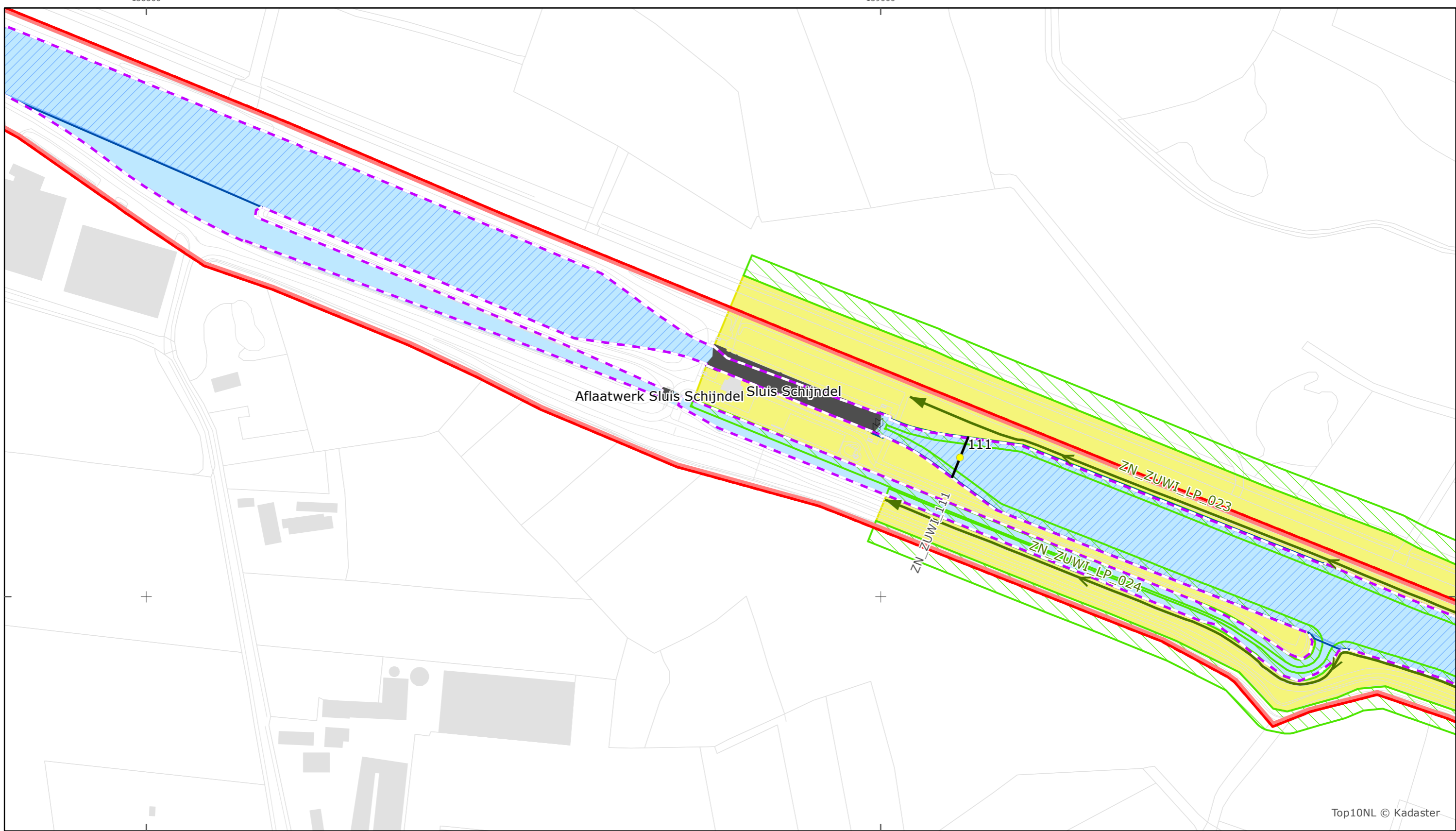


schaal 1:2.500 (A3)

Legenda

Overige legenda-eenheden op blad 'overkoepelende legenda'





Top10NL © Kadaster



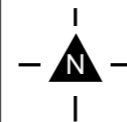
Legger Rijkswaterstaatswerken Waterwet - bovenaanzicht

Zuid-Willemsvaart

Rijkswaterstaat Zuid-Nederland

Versie: 2.0
 Status: Definitief
 Datum: 13 oktober 2014

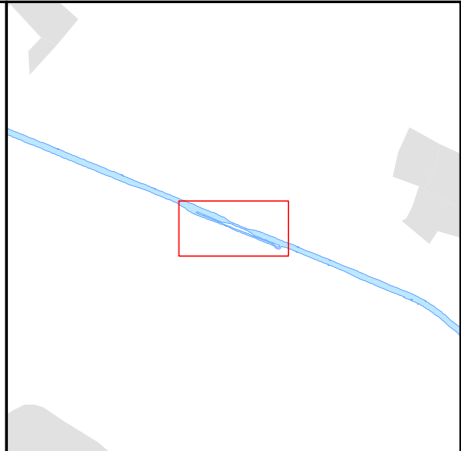
Kaartblad 248

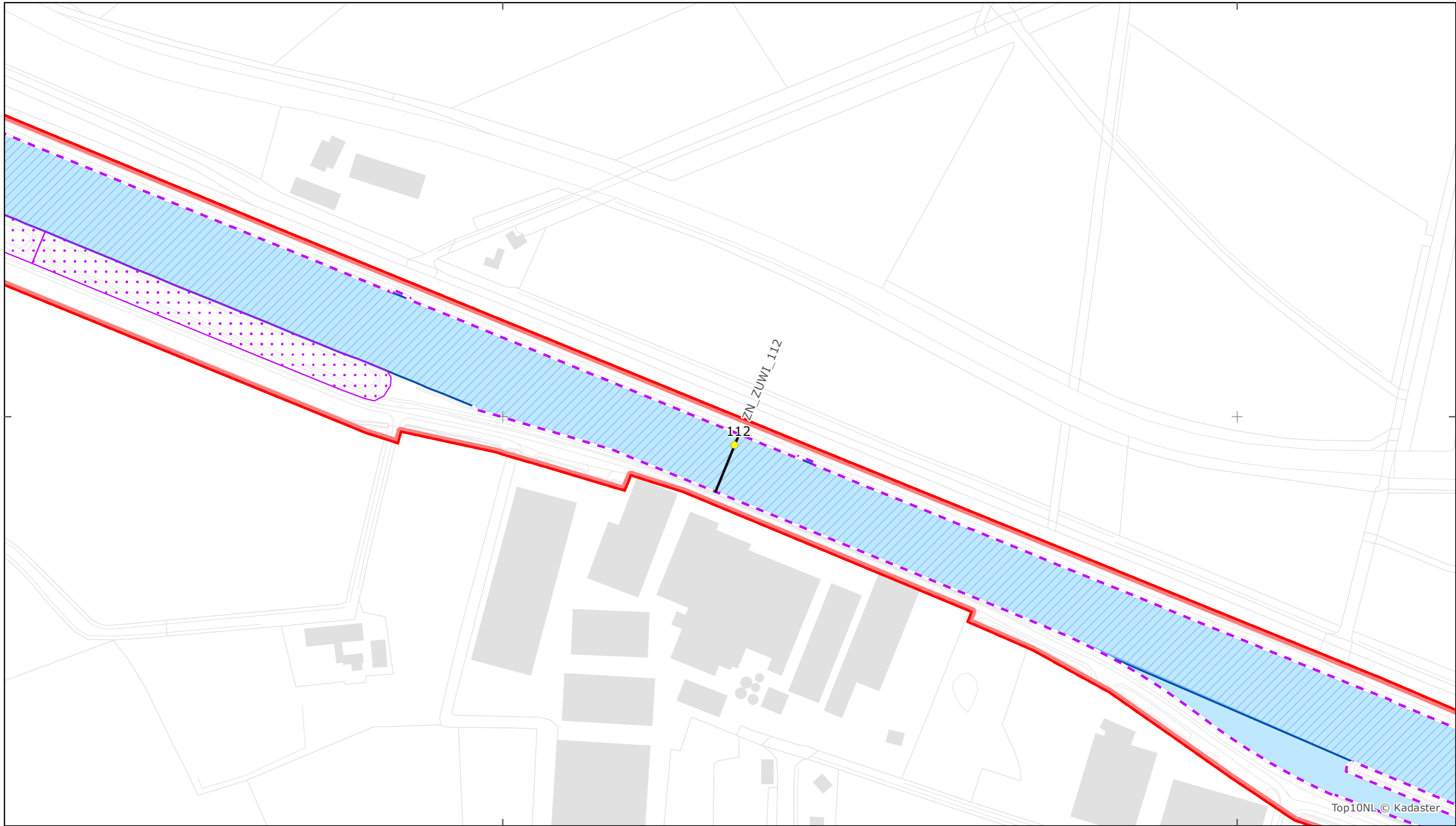


schaal 1:2.500 (A3)

Legenda

Overige legenda-eenheden op blad 'overkoepelende legenda'





Top10NL © Kadaster



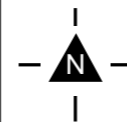
Legger Rijkswaterstaatswerken Waterwet - bovenaanzicht

Zuid-Willemsvaart

Rijkswaterstaat Zuid-Nederland

Versie: 2.0
 Status: Definitief
 Datum: 13 oktober 2014

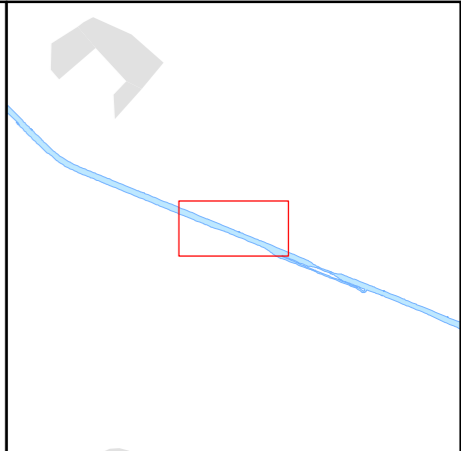
Kaartblad 249

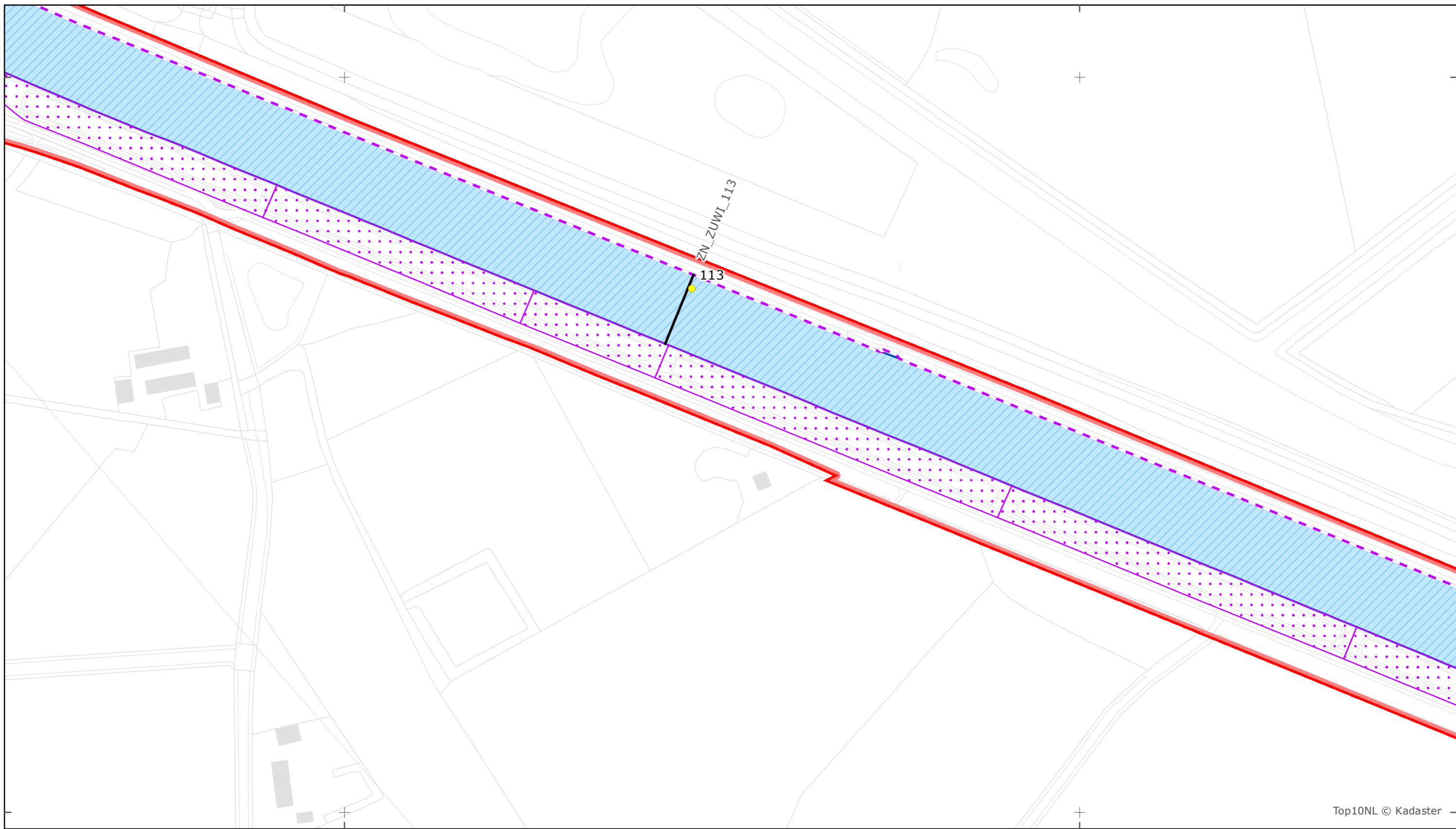


schaal 1:2.500 (A3)

Legenda

Overige legenda-eenheden op blad 'overkoepelende legenda'



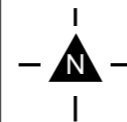


Legger Rijkswaterstaatswerken Waterwet - bovenaanzicht
Zuid-Willemsvaart

Rijkswaterstaat Zuid-Nederland

Versie: 2.0
 Status: Definitief
 Datum: 13 oktober 2014

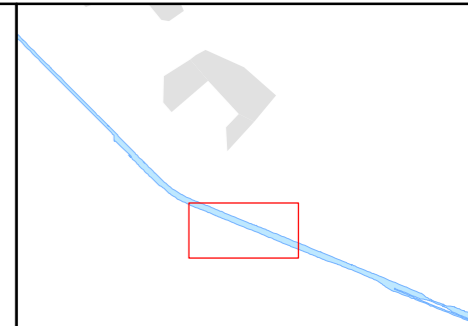
Kaartblad 250



schaal 1:2.500 (A3)

Legenda

Overige legenda-eenheden op blad 'overkoepelende legenda'



Top10NL © Kadaster



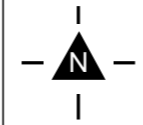
Top10NL © Kadaster



Legger Rijkswaterstaatswerken Waterwet - bovenaanzicht
Zuid-Willemsvaart

Rijkswaterstaat Zuid-Nederland
 Versie: 2.0
 Status: Definitief
 Datum: 13 oktober 2014

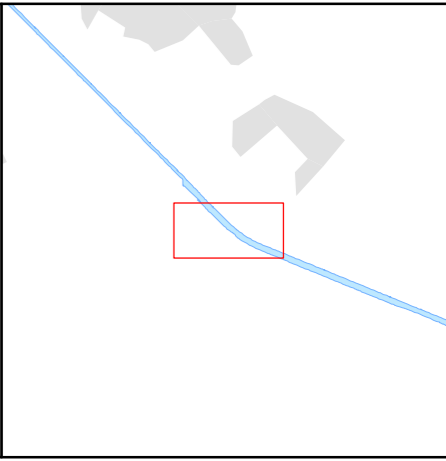
Kaartblad 251



schaal 1:2.500 (A3)

Legenda

Overige legenda-eenheden op blad 'overkoepelende legenda'





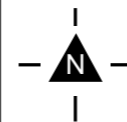
Top10NL © Kadaster



Legger Rijkswaterstaatswerken Waterwet - bovenaanzicht
 Zuid-Willemsvaart

Rijkswaterstaat Zuid-Nederland
 Versie: 2.0
 Status: Definitief
 Datum: 13 oktober 2014

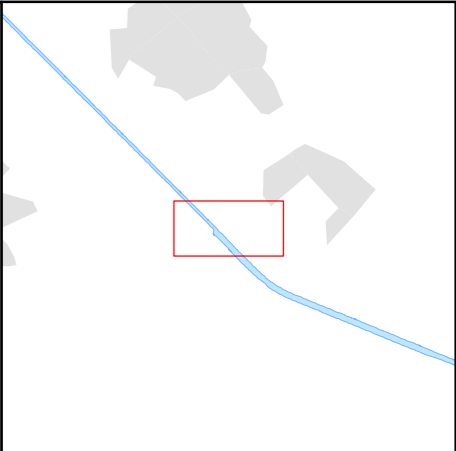
Kaartblad 252

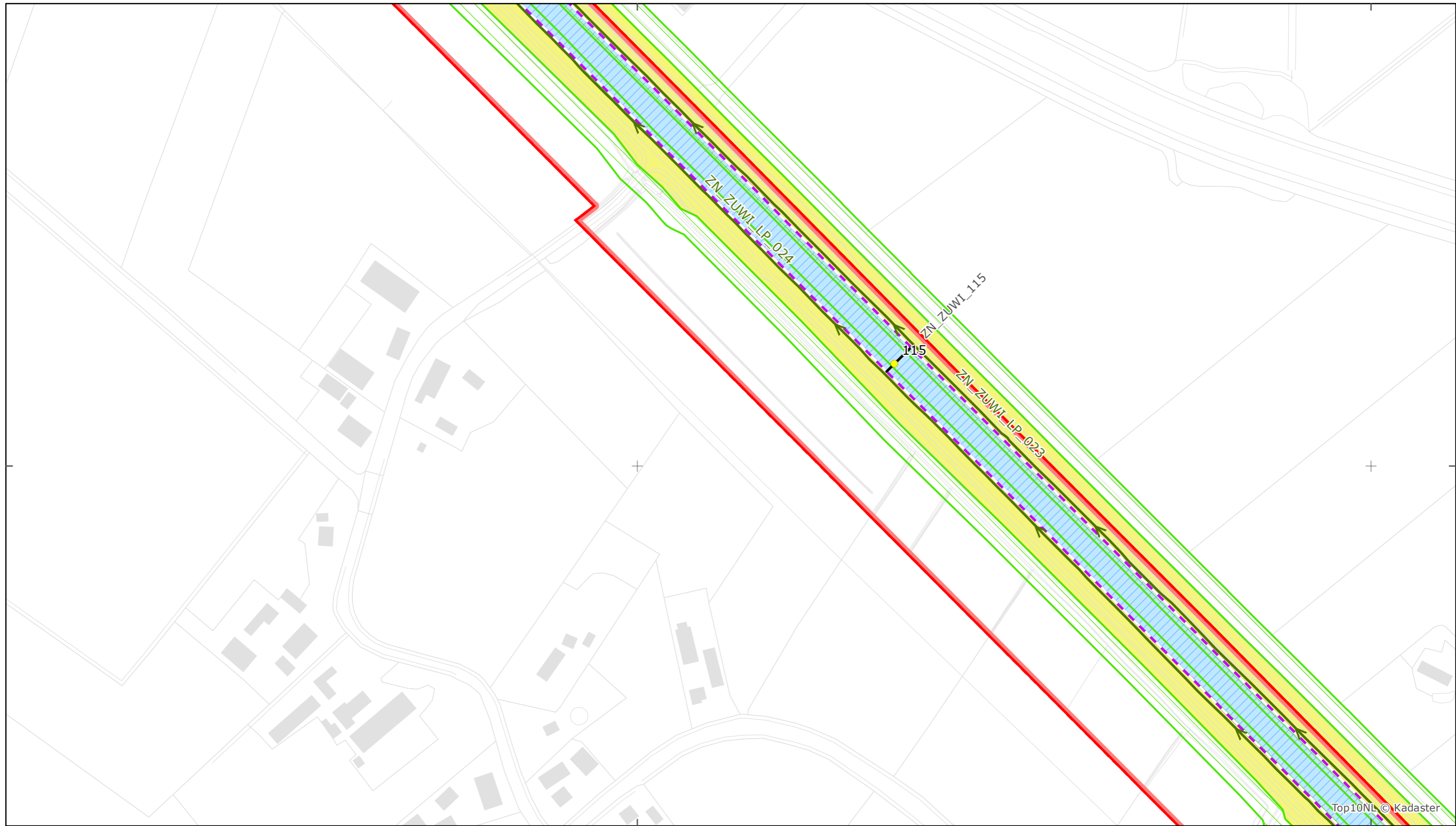


schaal 1:2.500 (A3)

Legenda

Overige legenda-eenheden op blad 'overkoepelende legenda'





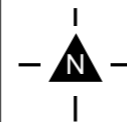
Legger Rijkswaterstaatswerken Waterwet - bovenaanzicht

Zuid-Willemsvaart

Rijkswaterstaat Zuid-Nederland

Versie: 2.0
 Status: Definitief
 Datum: 13 oktober 2014

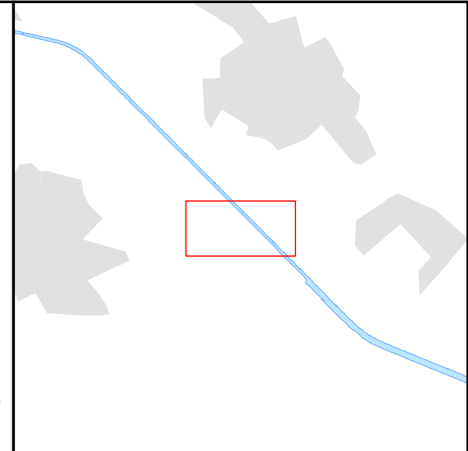
Kaartblad 253



schaal 1:2.500 (A3)

Legenda

Overige legenda-eenheden op blad 'overkoepelende legenda'





Legger Rijkswaterstaatswerken Waterwet - bovenaanzicht

Zuid-Willemsvaart

Rijkswaterstaat Zuid-Nederland

Versie: 2.0
 Status: Definitief
 Datum: 13 oktober 2014

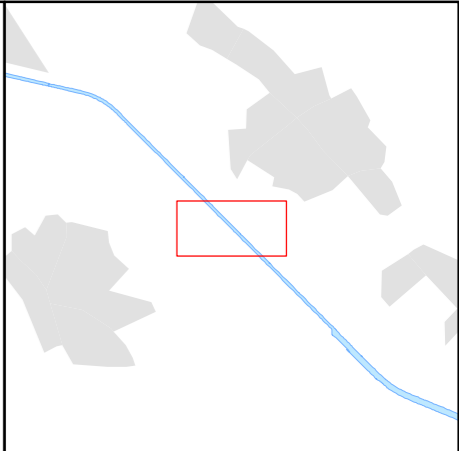
Kaartblad 254

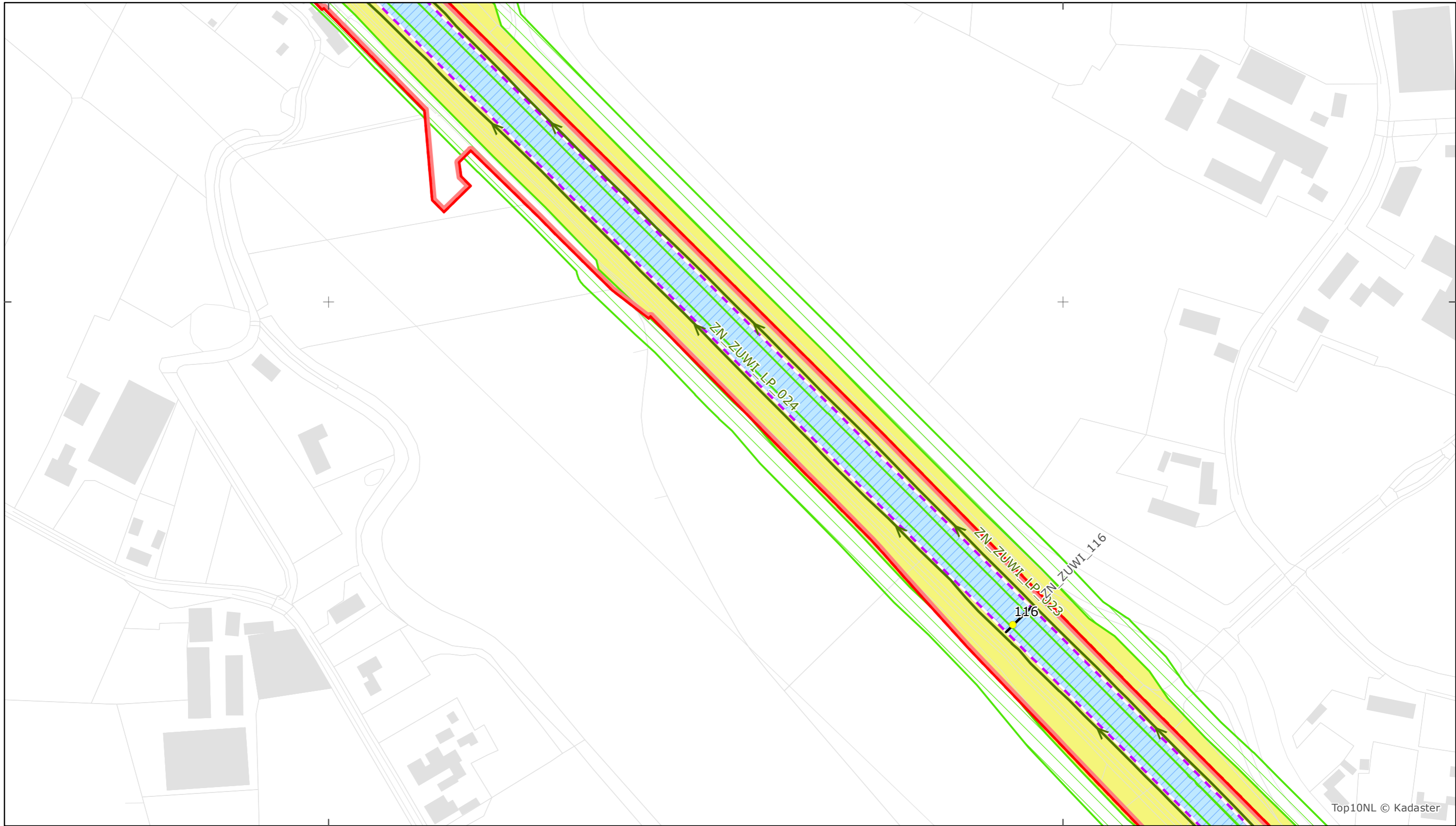


schaal 1:2.500 (A3)

Legenda

Overige legenda-eenheden op blad 'overkoepelende legenda'





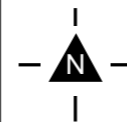
Legger Rijkswaterstaatswerken Waterwet - bovenaanzicht

Zuid-Willemsvaart

Rijkswaterstaat Zuid-Nederland

Versie: 2.0
 Status: Definitief
 Datum: 13 oktober 2014

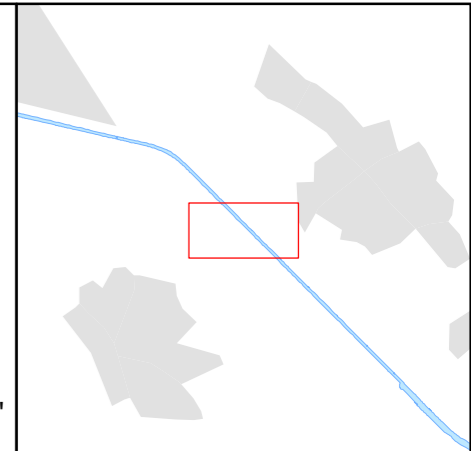
Kaartblad 255

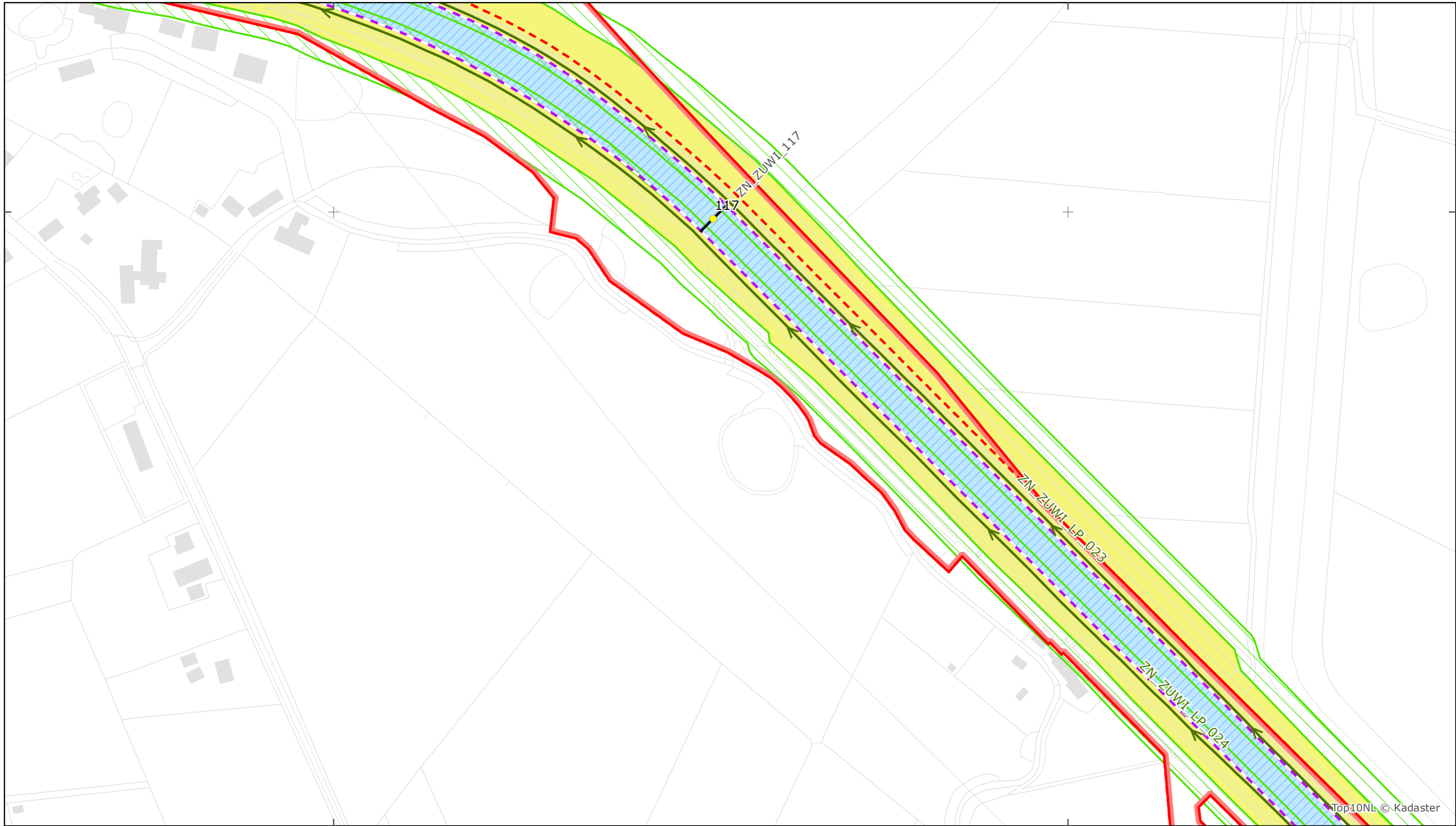


schaal 1:2.500 (A3)

Legenda

Overige legenda-eenheden op blad 'overkoepelende legenda'

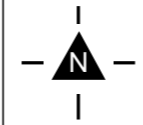




Legger Rijkswaterstaatswerken Waterwet - bovenaanzicht
Zuid-Willemsvaart

Rijkswaterstaat Zuid-Nederland
 Versie: 2.0
 Status: Definitief
 Datum: 13 oktober 2014

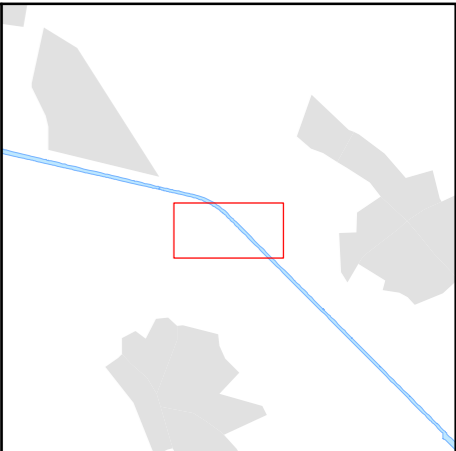
Kaartblad 256

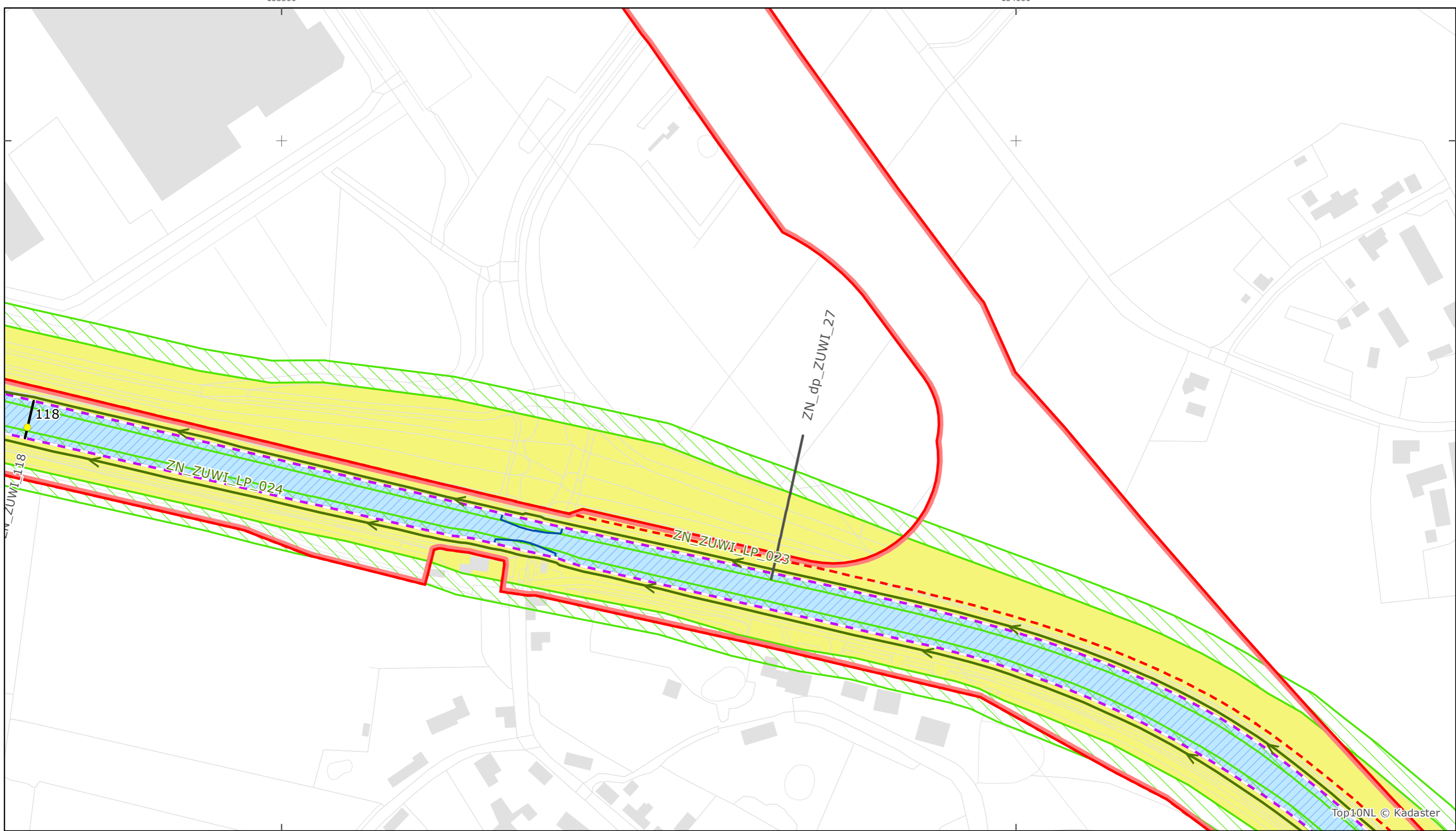


schaal 1:2.500 (A3)

Legenda

Overige legenda-eenheden op blad 'overkoepelende legenda'





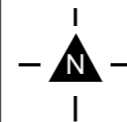
Legger Rijkswaterstaatswerken Waterwet - bovenaanzicht

Zuid-Willemsvaart

Rijkswaterstaat Zuid-Nederland

Versie: 2.0
Status: Definitief
Datum: 13 oktober 2014

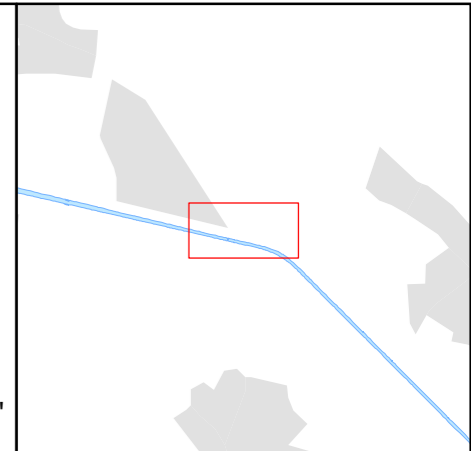
Kaartblad 257

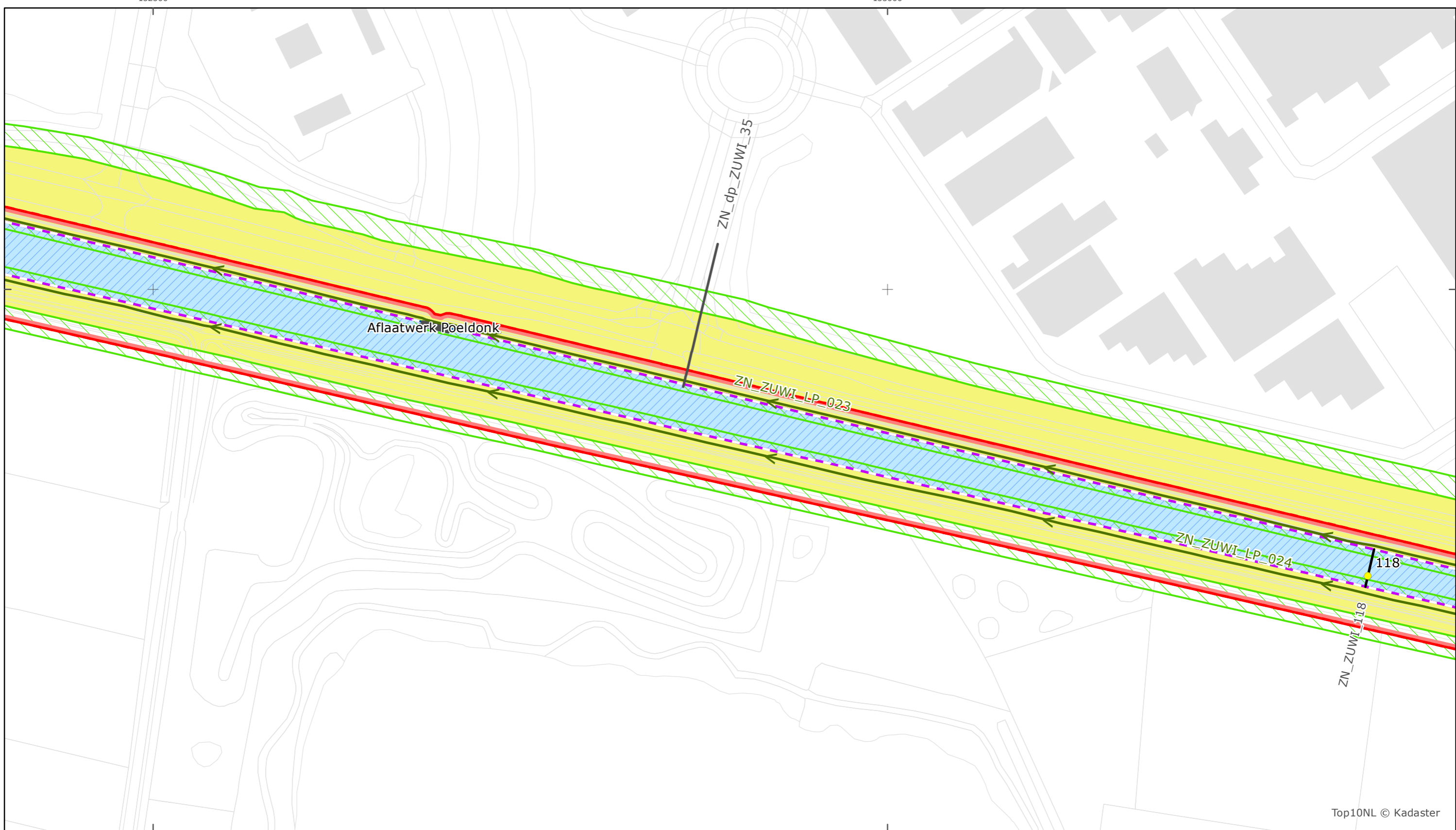


schaal 1:2.500 (A3)

Legenda

Overige legenda-eenheden op blad 'overkoepelende legenda'





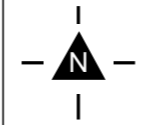
Top10NL © Kadaster



Legger Rijkswaterstaatswerken Waterwet - bovenaanzicht
Zuid-Willemsvaart

Rijkswaterstaat Zuid-Nederland
 Versie: 2.0
 Status: Definitief
 Datum: 13 oktober 2014

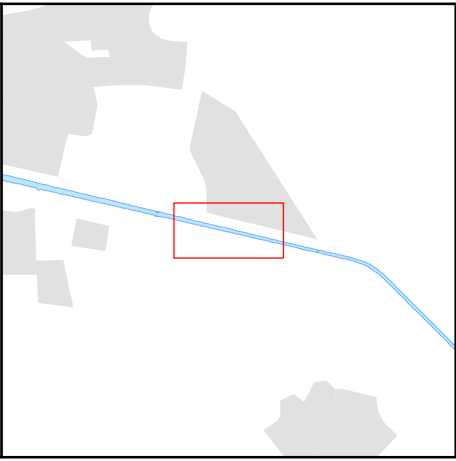
Kaartblad 258

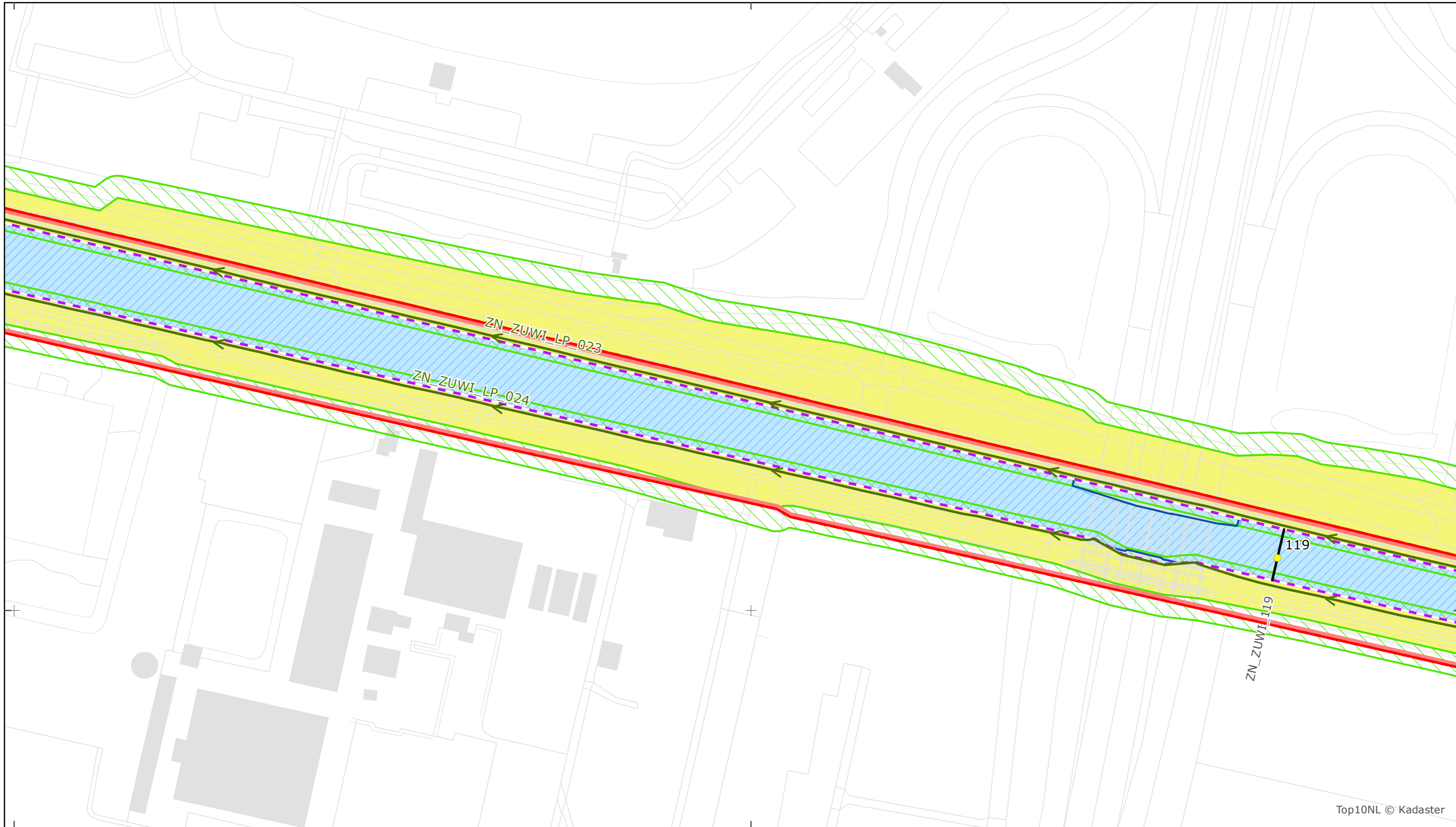


schaal 1:2.500 (A3)

Legenda

Overige legenda-eenheden op blad 'overkoepelende legenda'





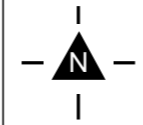
Top10NL © Kadaster



Legger Rijkswaterstaatswerken Waterwet - bovenaanzicht
Zuid-Willemsvaart

Rijkswaterstaat Zuid-Nederland
Versie: 2.0
Status: Definitief
Datum: 13 oktober 2014

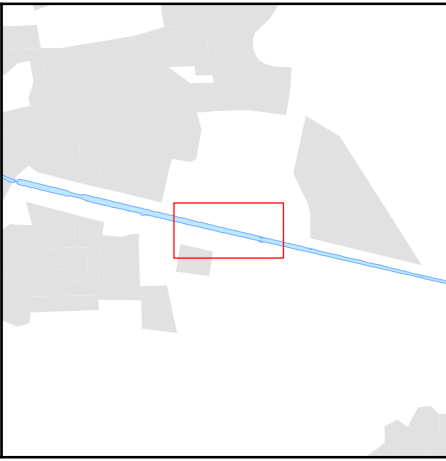
Kaartblad 259



schaal 1:2.500 (A3)

Legenda

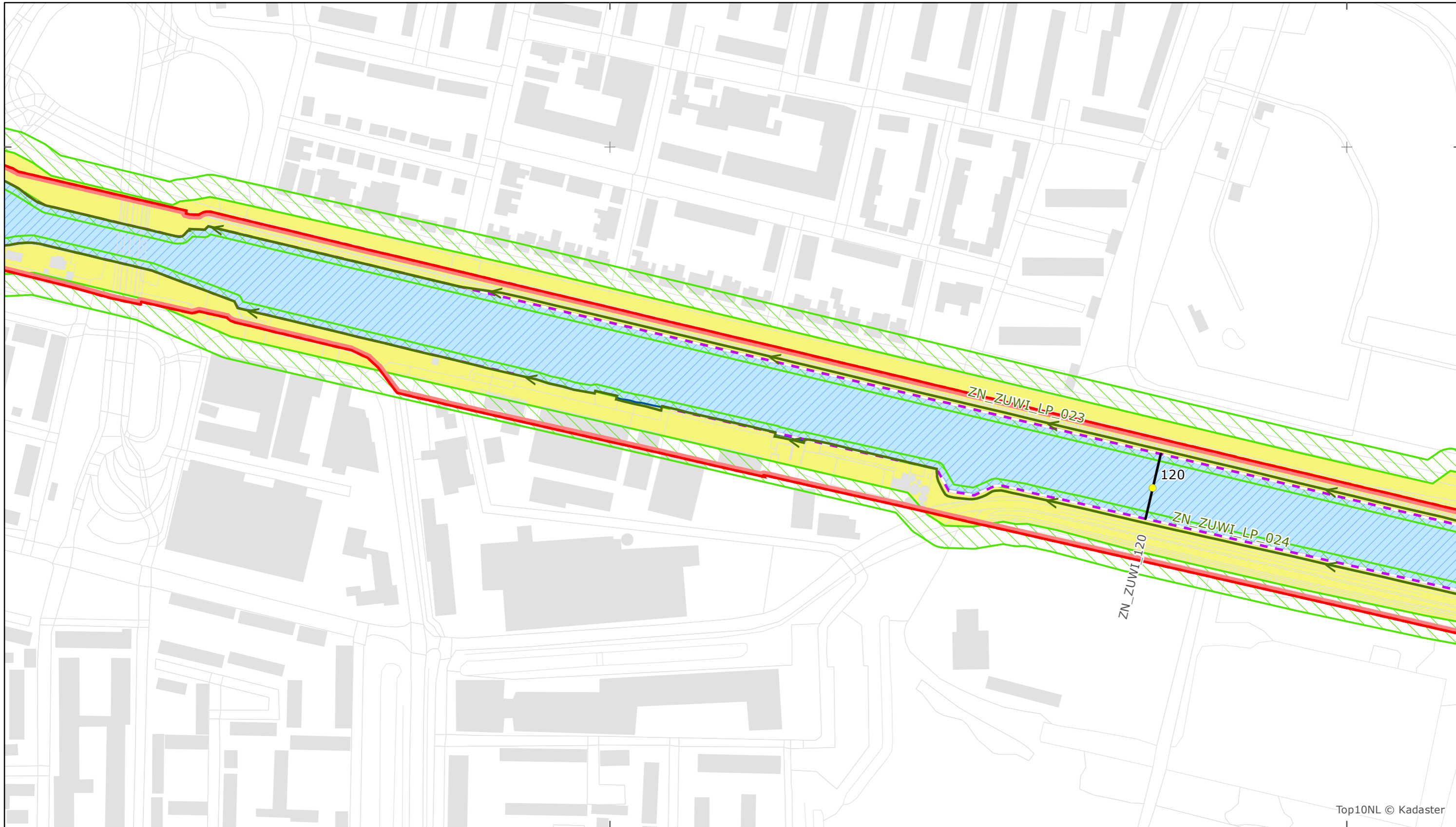
Overige legenda-eenheden op blad 'overkoepelende legenda'



151000

151500

411000



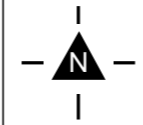
Top10NL © Kadaster



Legger Rijkswaterstaatswerken Waterwet - bovenaanzicht
Zuid-Willemsvaart

Rijkswaterstaat Zuid-Nederland
Versie: 2.0
Status: Definitief
Datum: 13 oktober 2014

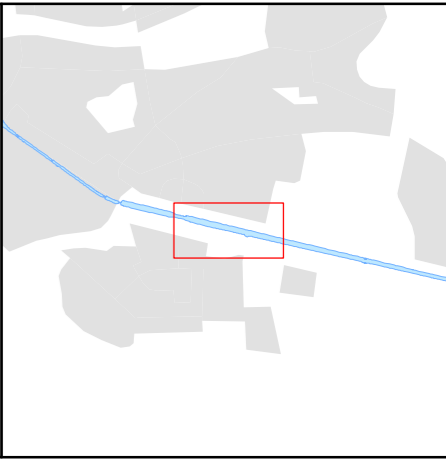
Kaartblad 260

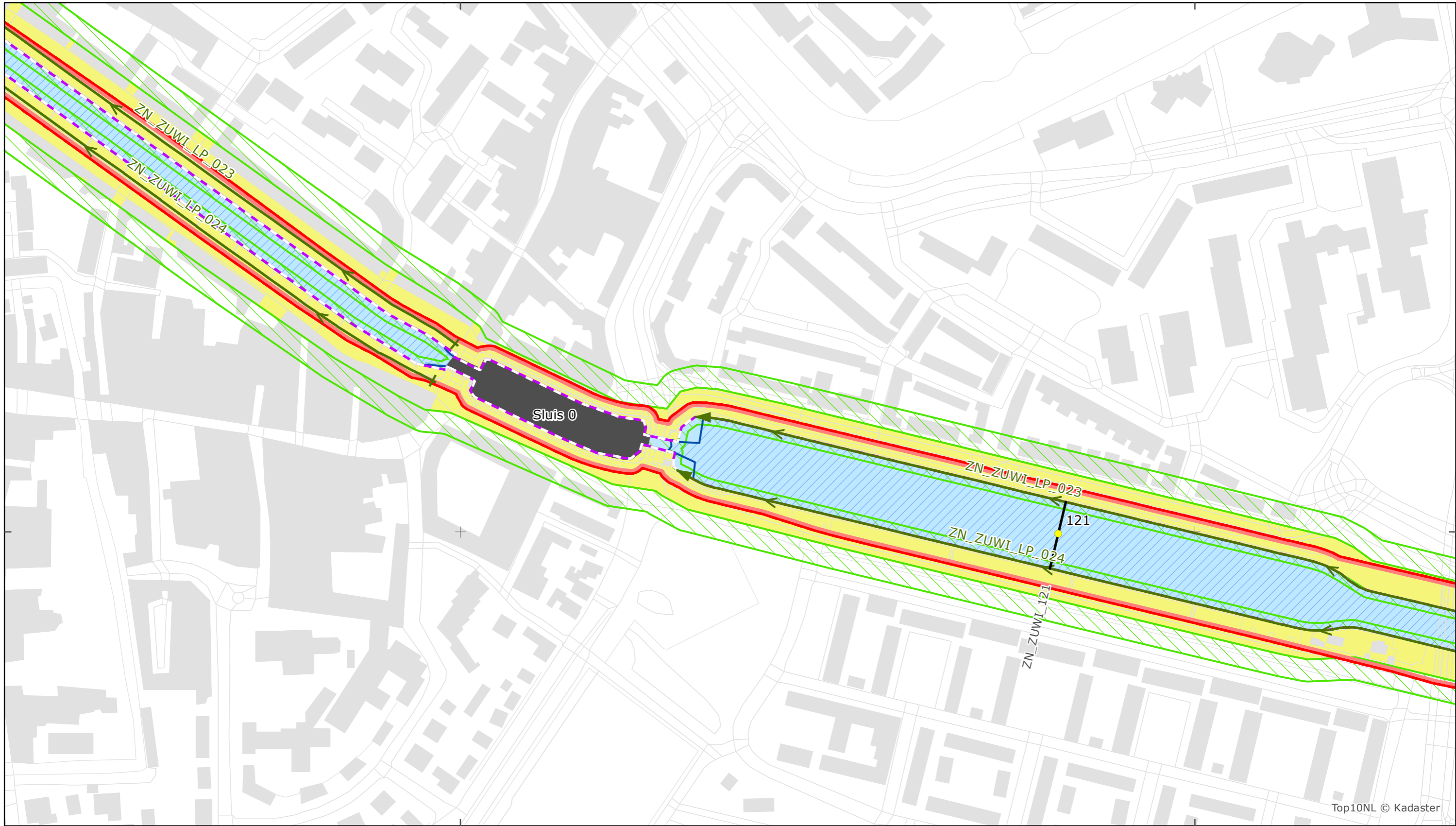


schaal 1:2.500 (A3)

Legenda

Overige legenda-eenheden op blad 'overkoepelende legenda'





Top10NL © Kadaster

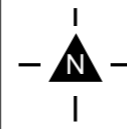


Legger Rijkswaterstaatswerken Waterwet - bovenaanzicht
Zuid-Willemsvaart

Rijkswaterstaat Zuid-Nederland

Versie: 2.0
 Status: Definitief
 Datum: 13 oktober 2014

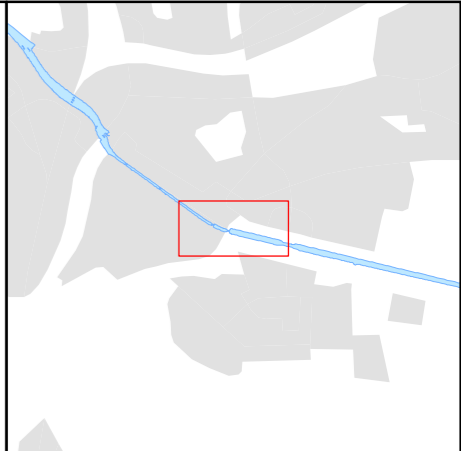
Kaartblad 261



schaal 1:2.500 (A3)

Legenda

Overige legenda-eenheden op blad 'overkoepelende legenda'





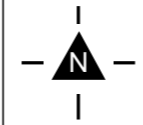
Top10NL © Kadaster



Legger Rijkswaterstaatswerken Waterwet - bovenaanzicht
Zuid-Willemsvaart

Rijkswaterstaat Zuid-Nederland
Versie: 2.0
Status: Definitief
Datum: 13 oktober 2014

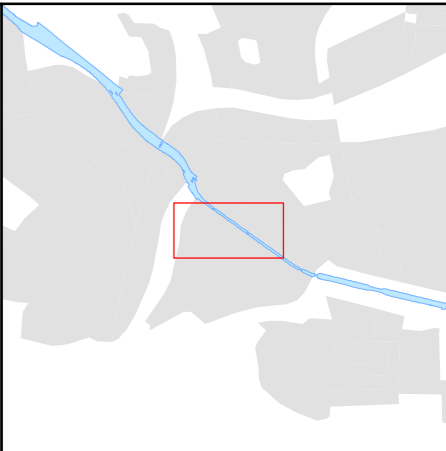
Kaartblad 262



schaal 1:2.500 (A3)

Legenda

Overige legenda-eenheden op blad 'overkoepelende legenda'





Top10NL © Kadaster



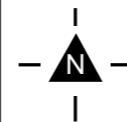
Legger Rijkswaterstaatswerken Waterwet - bovenaanzicht

Zuid-Willemsvaart

Rijkswaterstaat Zuid-Nederland

Versie: 2.0
Status: Definitief
Datum: 13 oktober 2014

Kaartblad 263



schaal 1:2.500 (A3)

Legenda

Overige legenda-eenheden op blad 'overkoepelende legenda'

