

Kenmerken dwarsprofielen oppervlaktewaterlichamen



Rijkswaterstaat  
Ministerie van Infrastructuur en Milieu

RWS-dienst: Rijkswaterstaat Zuid-Nederland  
Waterlichaam: Zuid-Willemsvaart

Identificatie	Type dwarsprofiel	Breedte genormeerde vaarweg [m]	Breedte kanaal [m]	Maximale bodemhoogte(-bereik) genormeerde vaarweg [m NAP]	Opmerkingen
ZN_WIAM_90	5	23.8	23.8	12.4 tot 15.0	-
ZN_ZUWI_100	5	23.9	23.9	8.0 tot 8.6	-
ZN_ZUWI_101	5	24.3	24.3	8.0 tot 8.6	-
ZN_ZUWI_102	7	24.3	51.1	8.0 tot 8.6	-
ZN_ZUWI_103	5	23.5	23.5	8.0 tot 8.6	-
ZN_ZUWI_104	5	24.6	24.6	5.6 tot 6.6	-
ZN_ZUWI_105	5	36.4	36.6	5.6 tot 6.6	-
ZN_ZUWI_106	5	61.0	61.2	5.6 tot 6.6	-
ZN_ZUWI_107	5	50.1	50.4	5.6 tot 6.6	-
ZN_ZUWI_108	5	48.9	48.9	5.6 tot 6.6	-
ZN_ZUWI_109	5	49.9	51.5	5.6 tot 6.6	-
ZN_ZUWI_110	5	50.4	50.4	5.6 tot 6.6	-
ZN_ZUWI_111	4	29.0	29.0	5.6	-
ZN_ZUWI_112	5	42.3	42.3	1.8 tot 2.7	-
ZN_ZUWI_113	5	50.7	50.7	1.8 tot 4.7	-
ZN_ZUWI_114	5	49.2	50.9	2.0 tot 4.7	-
ZN_ZUWI_115	5	23.5	23.5	2.0 tot 2.7	-
ZN_ZUWI_116	5	24.0	24.0	2.0 tot 2.7	-
ZN_ZUWI_117	5	24.6	24.6	2.0 tot 2.7	-
ZN_ZUWI_118	5	25.9	25.9	2.0 tot 2.7	-
ZN_ZUWI_119	5	35.4	35.4	2.0 tot 2.7	-
ZN_ZUWI_120	5	45.1	45.1	2.0 tot 2.7	-
ZN_ZUWI_121	4	46.1	46.5	2.0	-
ZN_ZUWI_122	7	15.0	18.0	-0.5 tot 0.2	-
ZN_ZUWI_48	5	26.8	26.8	33.0 tot 33.9	-
ZN_ZUWI_49	5	27.1	28.6	33.0 tot 33.9	-
ZN_ZUWI_50	5	27.3	27.3	33.0 tot 33.9	-
ZN_ZUWI_51	5	27.4	29.3	33.0 tot 33.9	-
ZN_ZUWI_52	5	27.5	27.5	33.0 tot 33.9	-
ZN_ZUWI_53	5	28.0	28.0	33.0 tot 33.9	-
ZN_ZUWI_54	5	27.8	27.8	33.0 tot 33.9	-
ZN_ZUWI_55	7	34.5	58.3	30.9 tot 31.6	-
ZN_ZUWI_56	5	25.5	25.5	30.9 tot 31.6	-

Kenmerken dwarsprofielen oppervlaktewaterlichamen



Rijkswaterstaat  
Ministerie van Infrastructuur en Milieu

RWS-dienst: Rijkswaterstaat Zuid-Nederland  
Waterlichaam: Zuid-Willemsvaart

Identificatie	Type dwarsprofiel	Breedte genormeerde vaarweg [m]	Breedte kanaal [m]	Maximale bodemhoogte(-bereik) genormeerde vaarweg [m NAP]	Opmerkingen
ZN_ZUWI_57	5	24.6	24.6	30.9 tot 31.6	-
ZN_ZUWI_58	5	23.2	23.2	30.9 tot 31.6	-
ZN_ZUWI_59	5	26.6	26.6	30.9 tot 31.6	-
ZN_ZUWI_60	5	27.1	27.1	30.9 tot 31.6	-
ZN_ZUWI_61	5	40.4	40.4	30.9 tot 31.6	-
ZN_ZUWI_62	5	42.6	42.6	26.0 tot 26.7	-
ZN_ZUWI_63	5	32.1	32.1	26.0 tot 26.7	-
ZN_ZUWI_64	5	31.2	31.2	26.0 tot 26.7	-
ZN_ZUWI_65	5	27.3	27.3	26.0 tot 26.7	-
ZN_ZUWI_66	5	27.2	27.2	26.0 tot 26.7	-
ZN_ZUWI_67	5	36.1	36.1	26.0 tot 26.7	-
ZN_ZUWI_68	5	23.4	23.4	24.4 tot 25.1	-
ZN_ZUWI_69	5	24.1	24.1	24.4 tot 25.1	-
ZN_ZUWI_70	5	25.7	25.7	22.5 tot 23.1	-
ZN_ZUWI_71	5	22.3	22.3	22.5 tot 23.1	-
ZN_ZUWI_72	5	24.2	24.2	22.5 tot 23.1	-
ZN_ZUWI_73	5	24.3	24.3	22.5 tot 23.1	-
ZN_ZUWI_74	5	36.0	36.0	22.5 tot 23.1	-
ZN_ZUWI_75	5	32.9	32.9	22.5 tot 23.1	-
ZN_ZUWI_76	5	23.9	23.9	20.0 tot 20.6	-
ZN_ZUWI_77	5	23.7	23.7	20.0 tot 20.6	-
ZN_ZUWI_78	5	25.9	25.9	20.0 tot 20.6	-
ZN_ZUWI_79	5	57.9	57.9	17.9 tot 18.5	-
ZN_ZUWI_80	5	57.8	57.8	17.9 tot 18.5	-
ZN_ZUWI_81	5	82.1	82.1	17.9 tot 18.5	-
ZN_ZUWI_82	5	60.3	60.3	17.9 tot 18.5	-
ZN_ZUWI_83	5	59.8	59.8	17.9 tot 18.5	-
ZN_ZUWI_84	5	49.1	49.1	12.4 tot 13.0	-
ZN_ZUWI_85	5	53.4	53.4	12.4 tot 13.0	-
ZN_ZUWI_86	5	53.4	53.4	12.4 tot 13.0	-
ZN_ZUWI_87	5	64.3	64.3	12.4 tot 13.0	-
ZN_ZUWI_88	5	60.3	60.3	12.4 tot 13.0	-
ZN_ZUWI_89	5	60.8	60.8	12.4 tot 13.0	-

Kenmerken dwarsprofielen oppervlaktewaterlichamen



Rijkswaterstaat  
Ministerie van Infrastructuur en Milieu

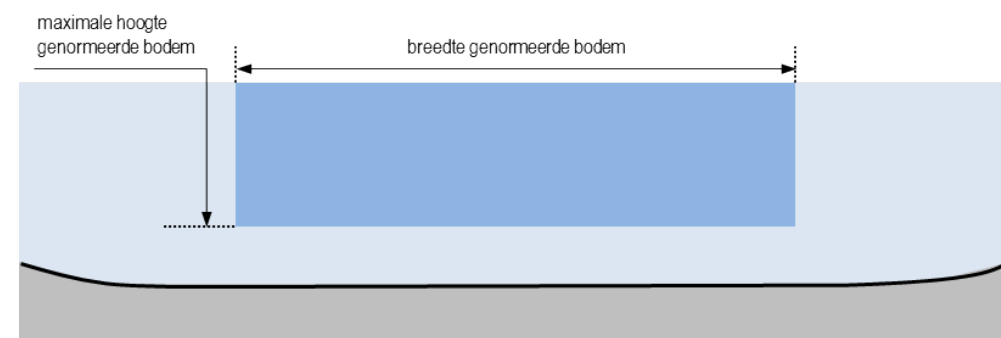
RWS-dienst: Rijkswaterstaat Zuid-Nederland  
Waterlichaam: Zuid-Willemsvaart

Identificatie	Type dwarsprofiel	Breedte genormeerde vaarweg [m]	Breedte kanaal [m]	Maximale bodemhoogte(-bereik) genormeerde vaarweg [m NAP]	Opmerkingen
ZN_ZUWI_90	5	61.7	61.7	12.4 tot 13.0	-
ZN_ZUWI_91	5	32.6	32.6	12.4 tot 13.0	-
ZN_ZUWI_92	5	35.5	35.5	12.4 tot 13.0	-
ZN_ZUWI_93	7	22.5	35.6	10.1 tot 10.8	-
ZN_ZUWI_94	5	25.5	25.6	10.1 tot 10.8	-
ZN_ZUWI_95	5	24.9	27.6	10.1 tot 10.8	-
ZN_ZUWI_96	5	24.7	24.7	10.1 tot 10.8	-
ZN_ZUWI_97	5	24.1	24.1	10.1 tot 10.8	-
ZN_ZUWI_98	5	31.5	31.5	10.1 tot 10.8	-
ZN_ZUWI_99	5	24.4	24.4	8.0 tot 8.6	-

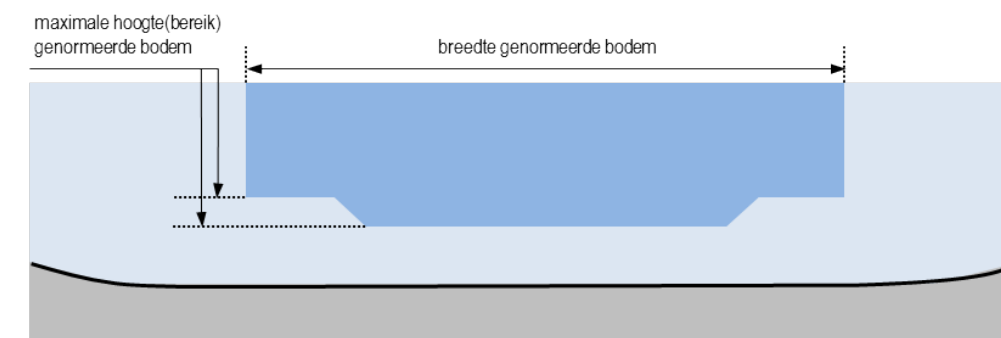


### Overzicht dwarsprofieltypen oppervlaktewaterlichamen

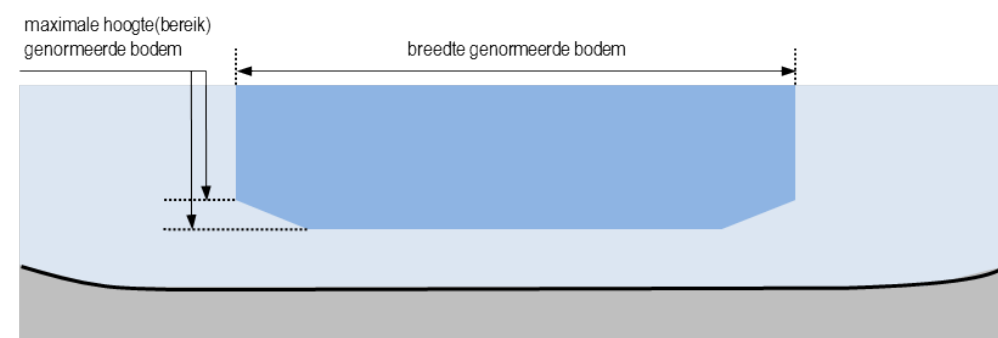
Dwarsprofieltype 1



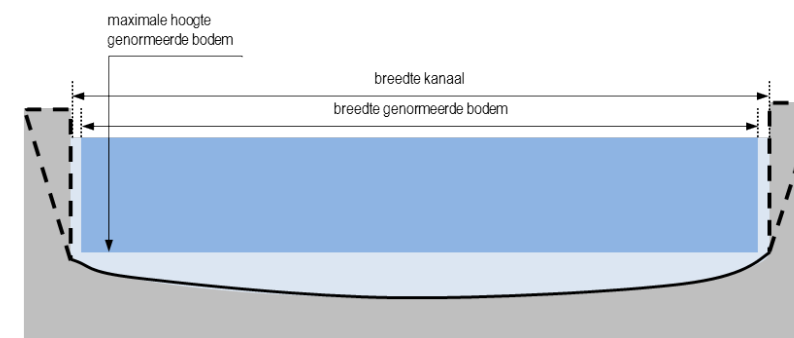
Dwarsprofieltype 3



Dwarsprofieltype 2



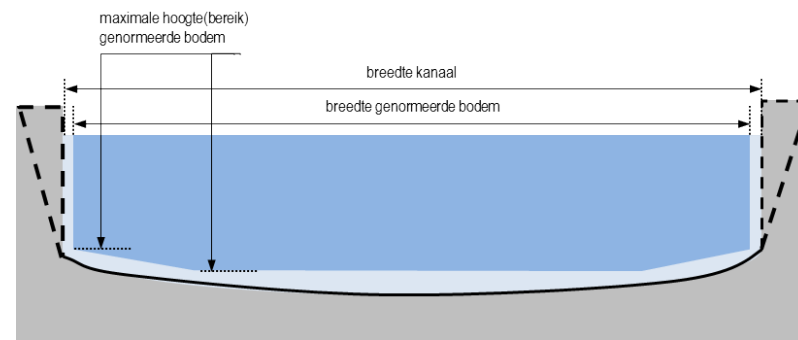
Dwarsprofieltype 4



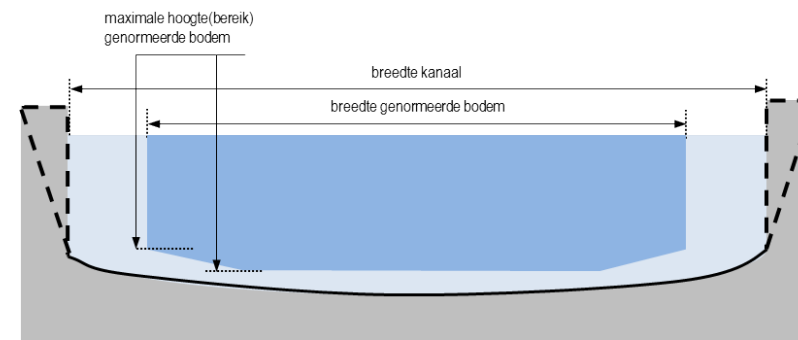


### Overzicht dwarsprofieltypen oppervlaktewaterlichamen

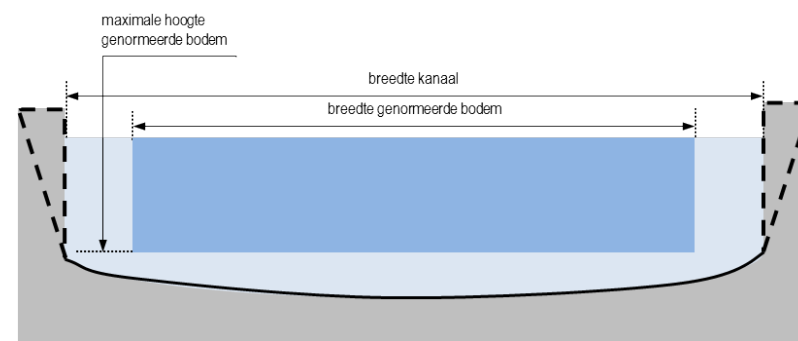
Dwarsprofieltype 5



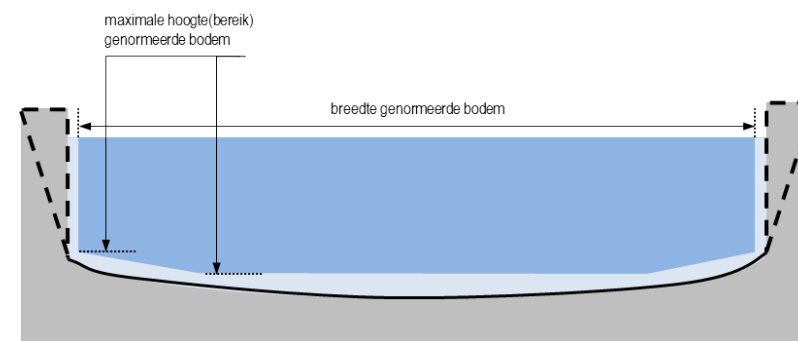
Dwarsprofieltype 7



Dwarsprofieltype 6



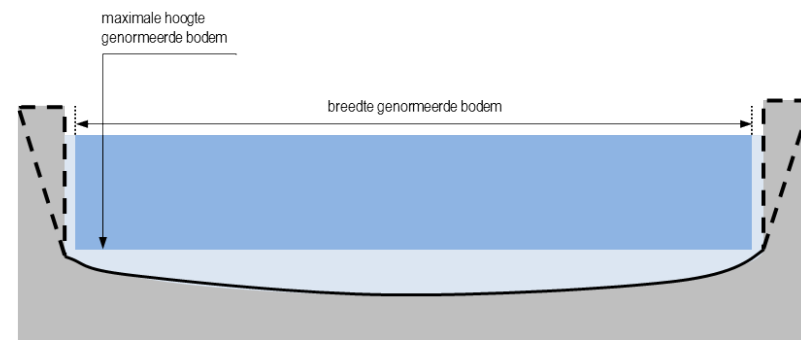
Dwarsprofieltype 8



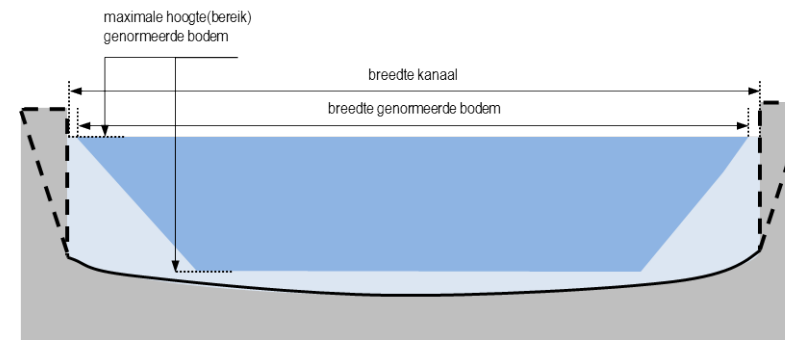


Overzicht dwarsprofieltypen oppervlaktewaterlichamen

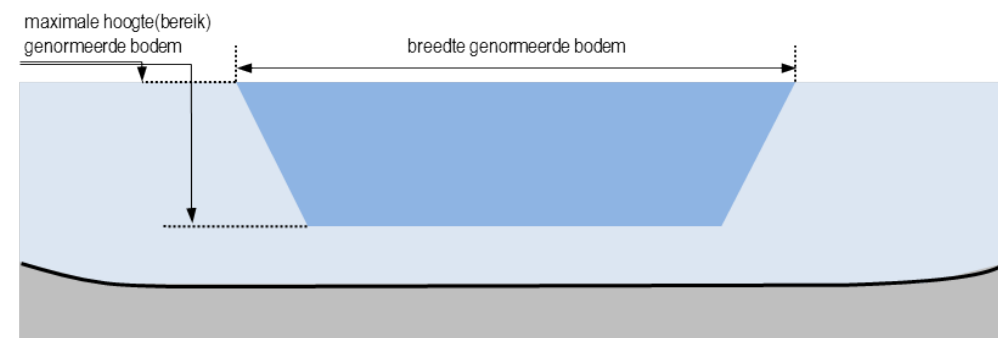
Dwarsprofieltype 9



Dwarsprofieltype 11



Dwarsprofieltype 10



Dwarsprofieltype 12

