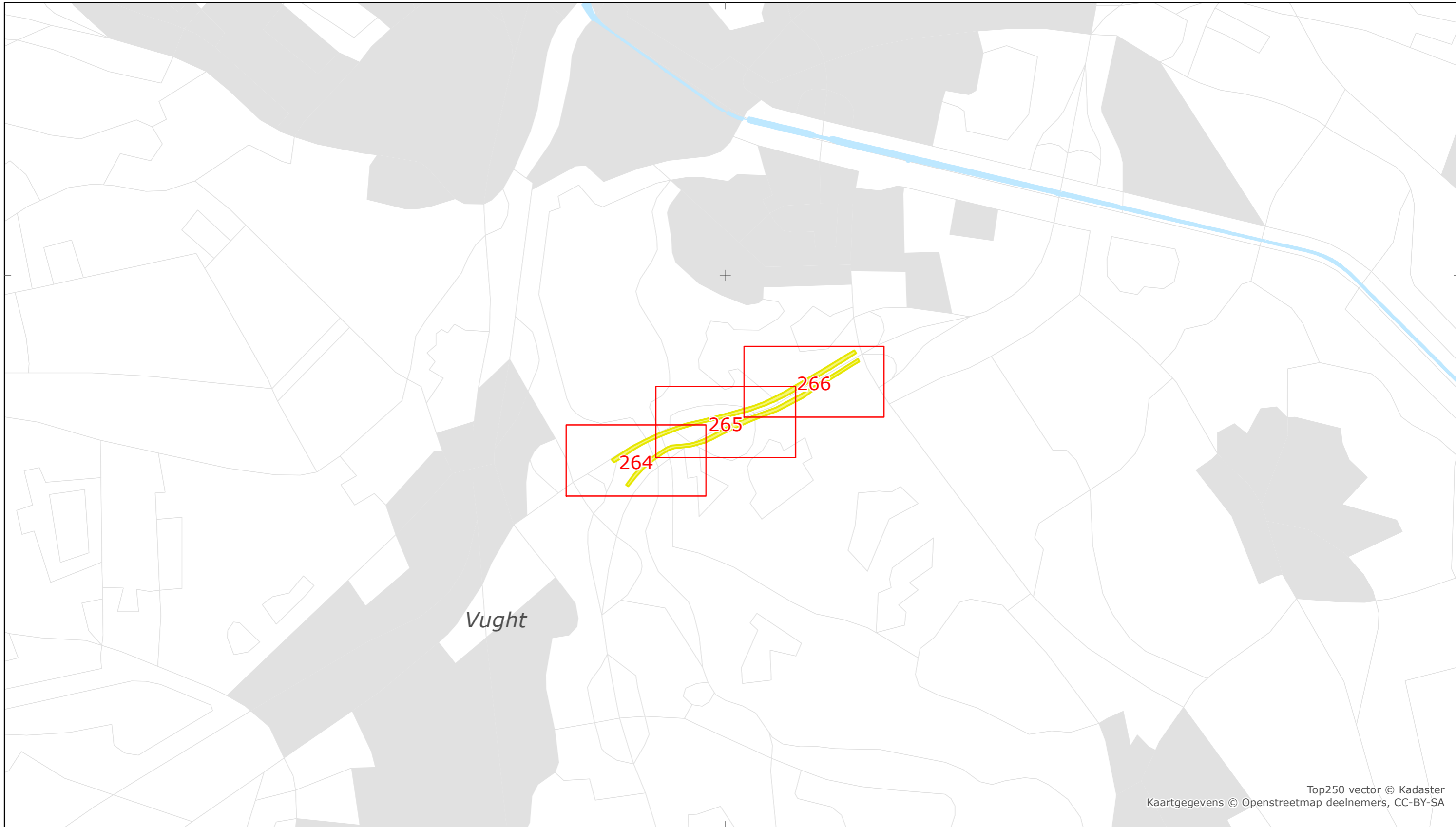


150000

410000



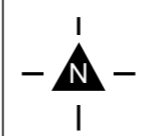
Top250 vector © Kadaster  
 Kaartgegevens © Openstreetmap deelnemers, CC-BY-SA



Legger Rijkswaterstaatswerken Waterwet - Overzichtskaart  
 Dijk langs A2 bij Den Bosch





Rijkswaterstaat Zuid-Nederland  
 Versie: 2.0  
 Status: Definitief  
 Datum: 13 oktober 2014

Kaartblad A



schaal 1:25.000 (A3)

Legenda

-  Kernzone waterkering
-  Kaartbladindeling met kaartbladnummer
-  Water
-  Vrijstelling vergunningplicht gebruik waterstaatswerken

