



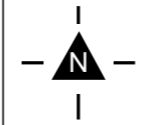
Top10NL © Kadaster



Legger Rijkswaterstaatswerken Waterwet - bovenaanzicht
Dijk langs A2 bij Den Bosch

Rijkswaterstaat Zuid-Nederland
Versie: 2.0
Status: Definitief
Datum: 13 oktober 2014

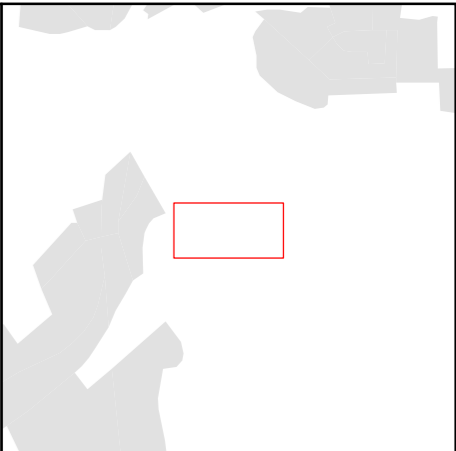
Kaartblad 264

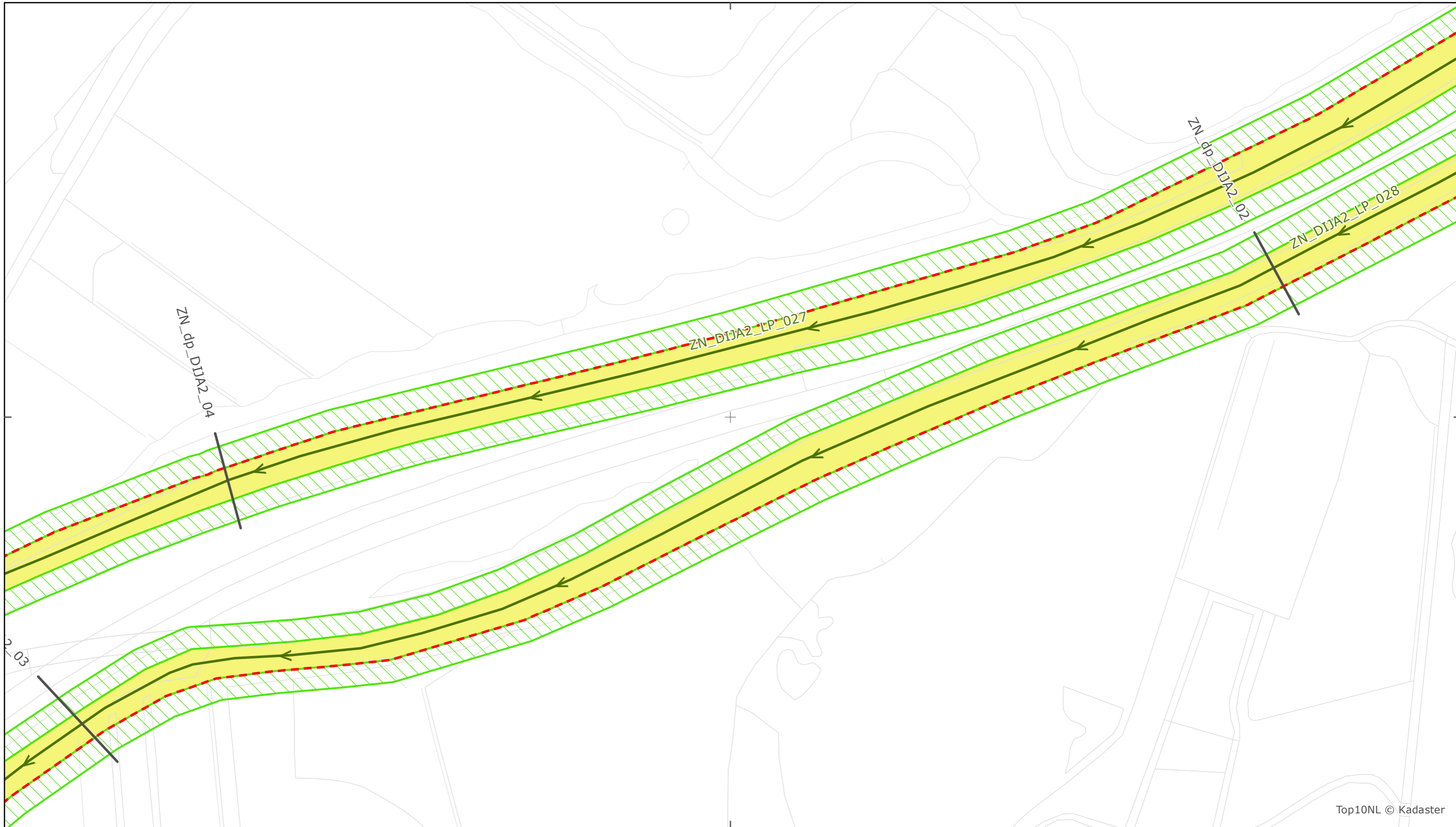


schaal 1:2.500 (A3)

Legenda

Overige legenda-eenheden op blad 'overkoepelende legenda'





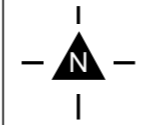
Top10NL © Kadaster



Legger Rijkswaterstaatswerken Waterwet - bovenaanzicht
 Dijk langs A2 bij Den Bosch

Rijkswaterstaat Zuid-Nederland
 Versie: 2.0
 Status: Definitief
 Datum: 13 oktober 2014

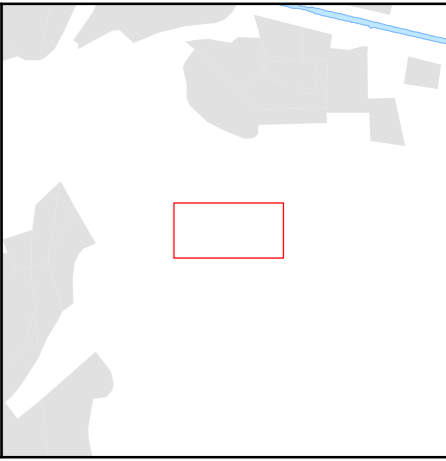
Kaartblad 265



schaal 1:2.500 (A3)

Legenda

Overige legenda-eenheden op blad 'overkoepelende legenda'



150500

151000

409500



Top10NL © Kadaster

409000



Rijkswaterstaat
Ministerie van Infrastructuur en Milieu

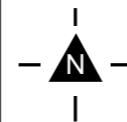
Legger Rijkswaterstaatswerken Waterwet - bovenaanzicht

Dijk langs A2 bij Den Bosch

Rijkswaterstaat Zuid-Nederland

Versie: 2.0
Status: Definitief
Datum: 13 oktober 2014

Kaartblad 266



schaal 1:2.500 (A3)

Legenda

Overige legenda-eenheden op blad 'overkoepelende legenda'

