

Top250 vector © Kadaster
Kaartgegevens © Openstreetmap deelnemers, CC-BY-SA



Legger Rijkswaterstaatswerken Waterwet - Overzichtskaart
Wilhelminakanaal - Amertak





Rijkswaterstaat Zuid-Nederland
Versie: 2.0
Status: Definitief
Datum: 13 oktober 2014

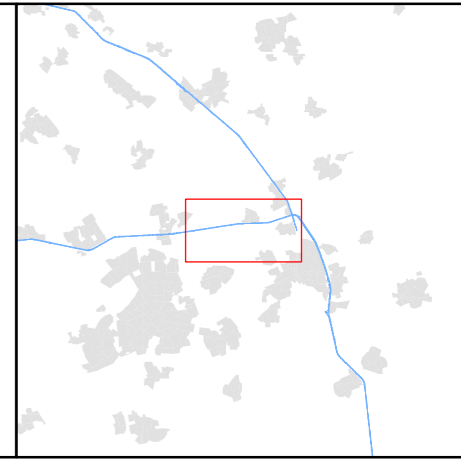
Kaartblad A

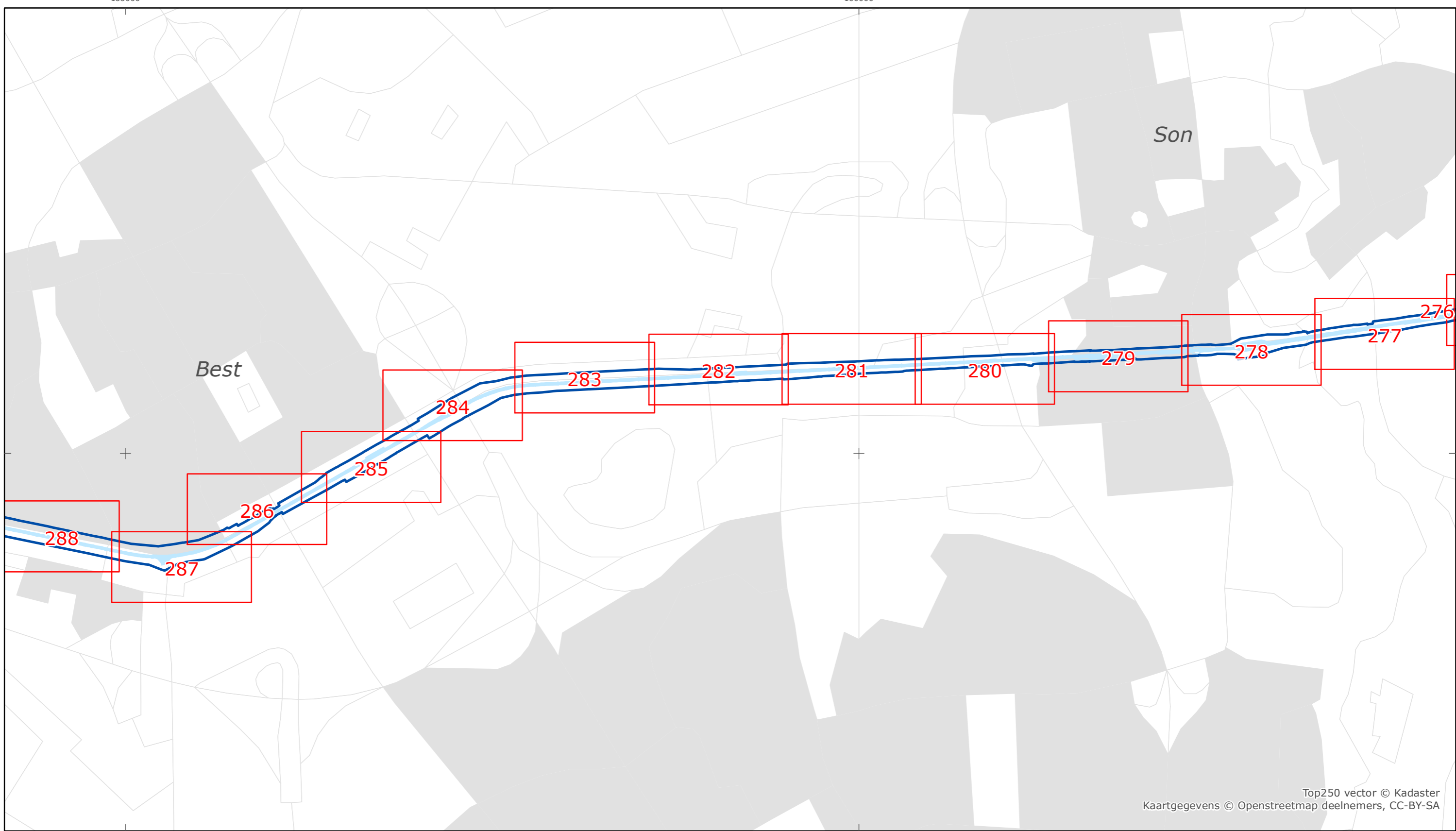


schaal 1:25.000 (A3)

Legenda

-  Grens oppervlaktewaterlichaam
-  Kaartbladindeling met kaartbladnummer
-  Water
-  Vrijstelling vergunningplicht gebruik waterstaatswerken





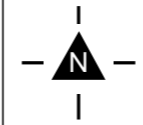
Top250 vector © Kadaster
Kaartgegevens © Openstreetmap deelnemers, CC-BY-SA



Legger Rijkswaterstaatswerken Waterwet - Overzichtskaart
Wilhelminakanaal - Amertak





Rijkswaterstaat Zuid-Nederland
Versie: 2.0
Status: Definitief
Datum: 13 oktober 2014

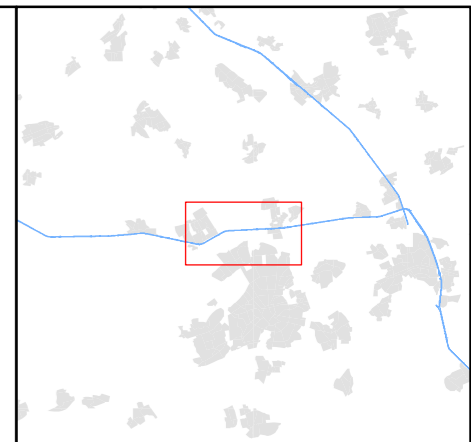
Kaartblad B

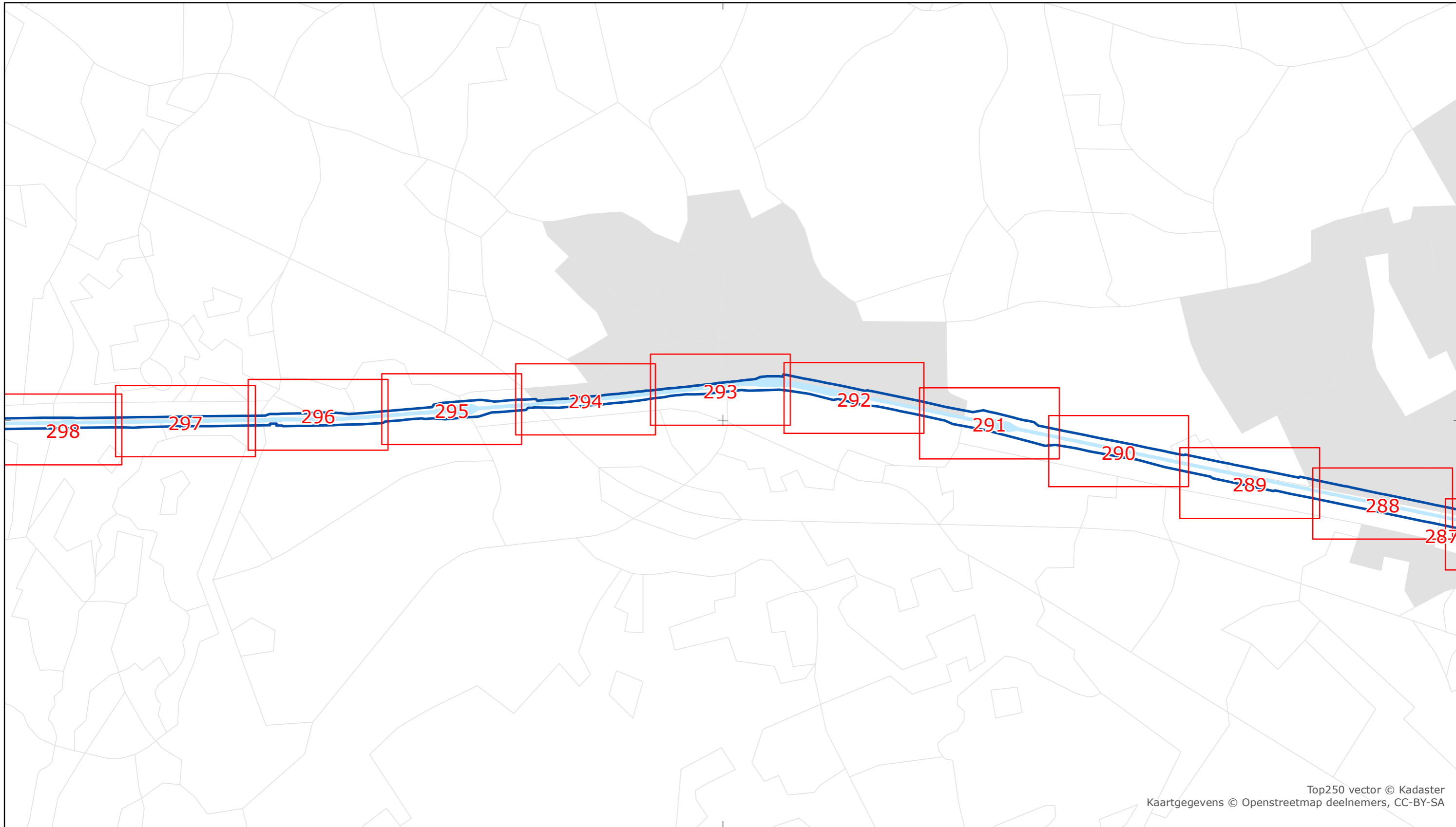


schaal 1:25.000 (A3)

Legenda

-  Grens oppervlaktewaterlichaam
-  Kaartbladindeling met kaartbladnummer
-  Water
-  Vrijstelling vergunningplicht gebruik waterstaatswerken





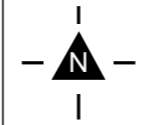
Top250 vector © Kadaster
Kaartgegevens © Openstreetmap deelnemers, CC-BY-SA



Legger Rijkswaterstaatswerken Waterwet - Overzichtskaart
Wilhelminakanaal - Amertak





Rijkswaterstaat Zuid-Nederland
Versie: 2.0
Status: Definitief
Datum: 13 oktober 2014

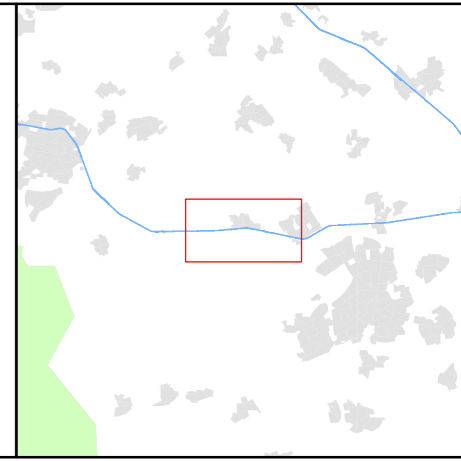
Kaartblad C



schaal 1:25.000 (A3)

Legenda

-  Grens oppervlaktewaterlichaam
-  Kaartbladindeling met kaartbladnummer
-  Water
-  Vrijstelling vergunningplicht gebruik waterstaatswerken





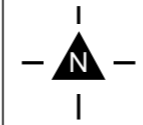
Top250 vector © Kadaster
 Kaartgegevens © Openstreetmap deelnemers, CC-BY-SA



Legger Rijkswaterstaatswerken Waterwet - Overzichtskaart
Wilhelminakanaal - Amertak





Rijkswaterstaat Zuid-Nederland
 Versie: 2.0
 Status: Definitief
 Datum: 13 oktober 2014

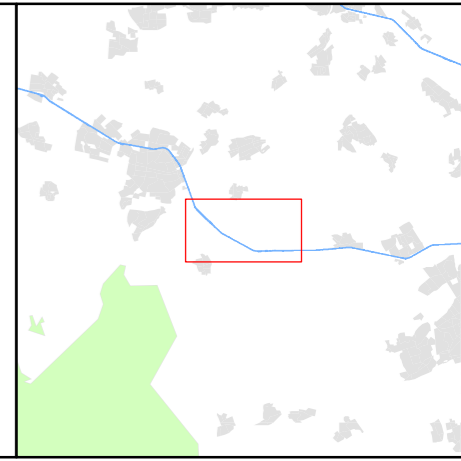
Kaartblad D

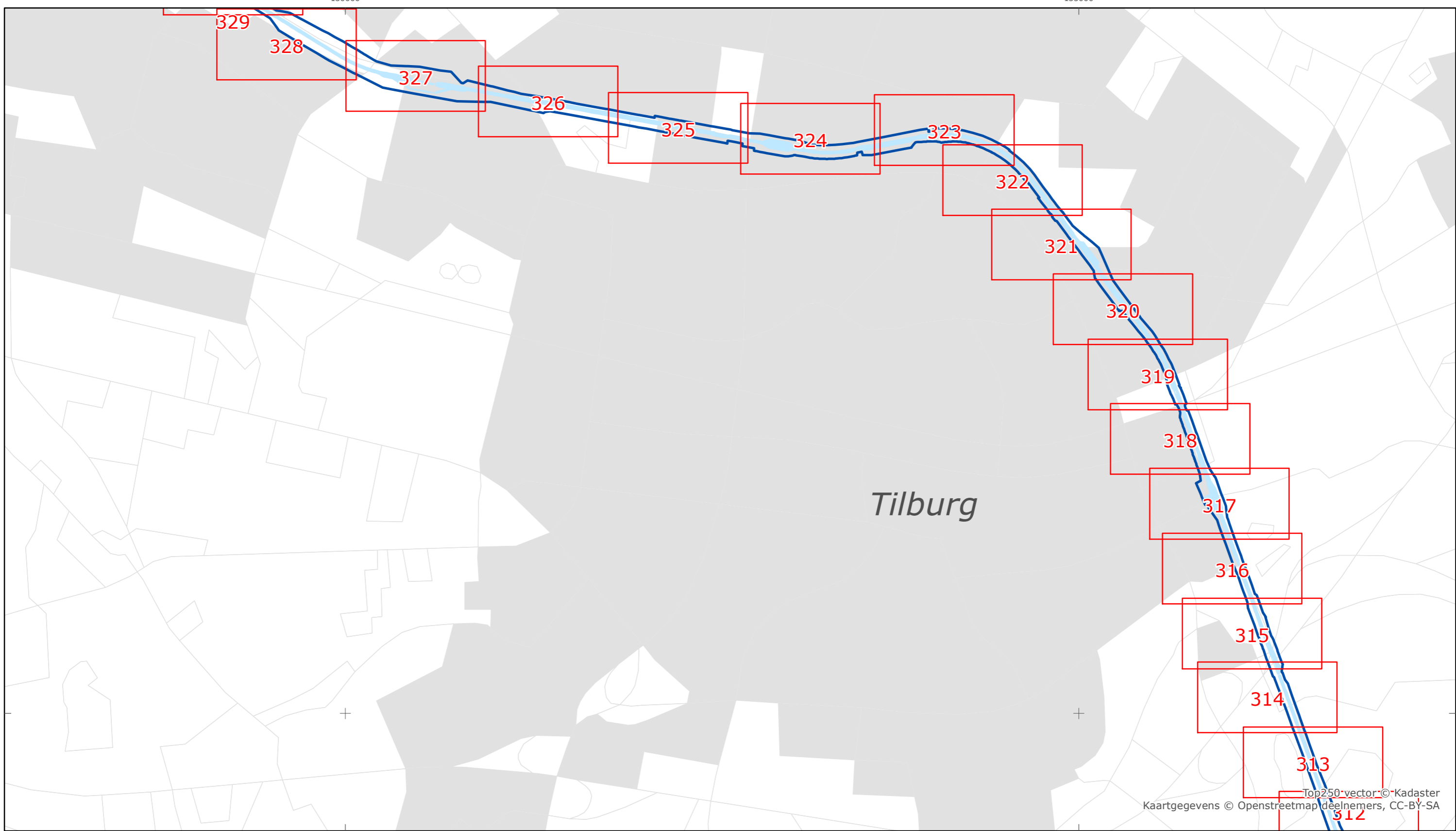


schaal 1:25.000 (A3)

Legenda

-  Grens oppervlaktewaterlichaam
-  Kaartbladindeling met kaartbladnummer
-  Water
-  Vrijstelling vergunningplicht gebruik waterstaatswerken





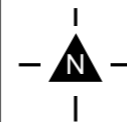
Legger Rijkswaterstaatswerken Waterwet - Overzichtskaart

Wilhelminakanaal - Amertak

Rijkswaterstaat Zuid-Nederland





Versie: 2.0
 Status: Definitief
 Datum: 13 oktober 2014

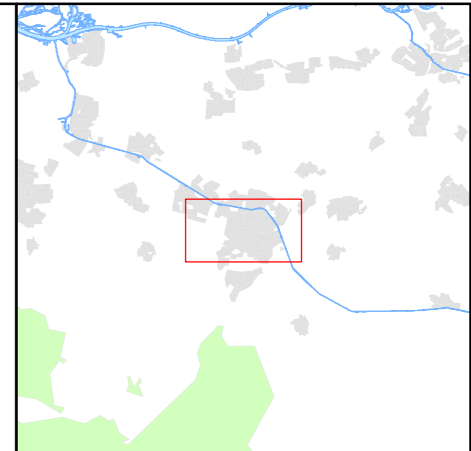
Kaartblad E

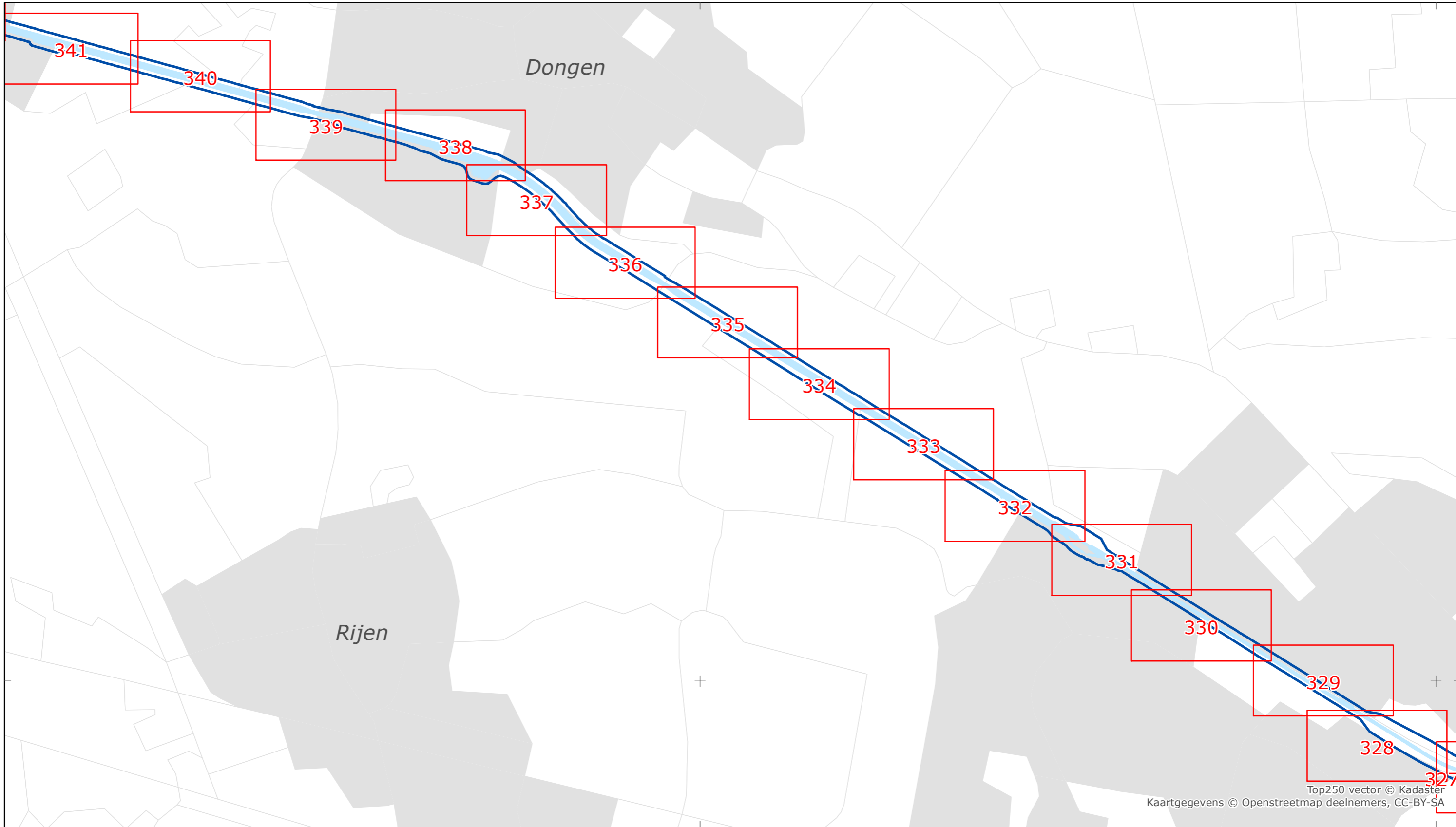


schaal 1:25.000 (A3)

Legenda

-  Grens oppervlaktewaterlichaam
-  Kaartbladindeling met kaartbladnummer
-  Water
-  Vrijstelling vergunningplicht gebruik waterstaatswerken





Top250 vector © Kadaster
Kaartgegevens © Openstreetmap deelnemers, CC-BY-SA







Legger Rijkswaterstaatswerken Waterwet - Overzichtskaart
Wilhelminakanaal - Amertak

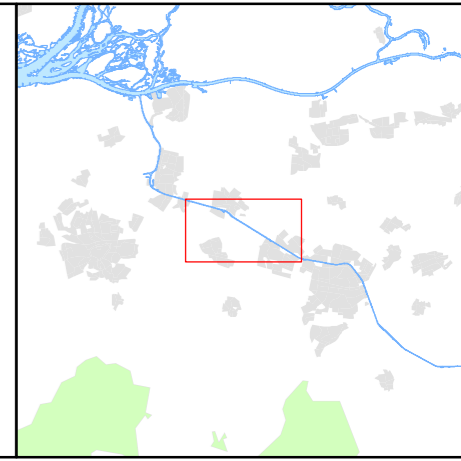
Rijkswaterstaat Zuid-Nederland
Versie: 2.0
Status: Definitief
Datum: 13 oktober 2014

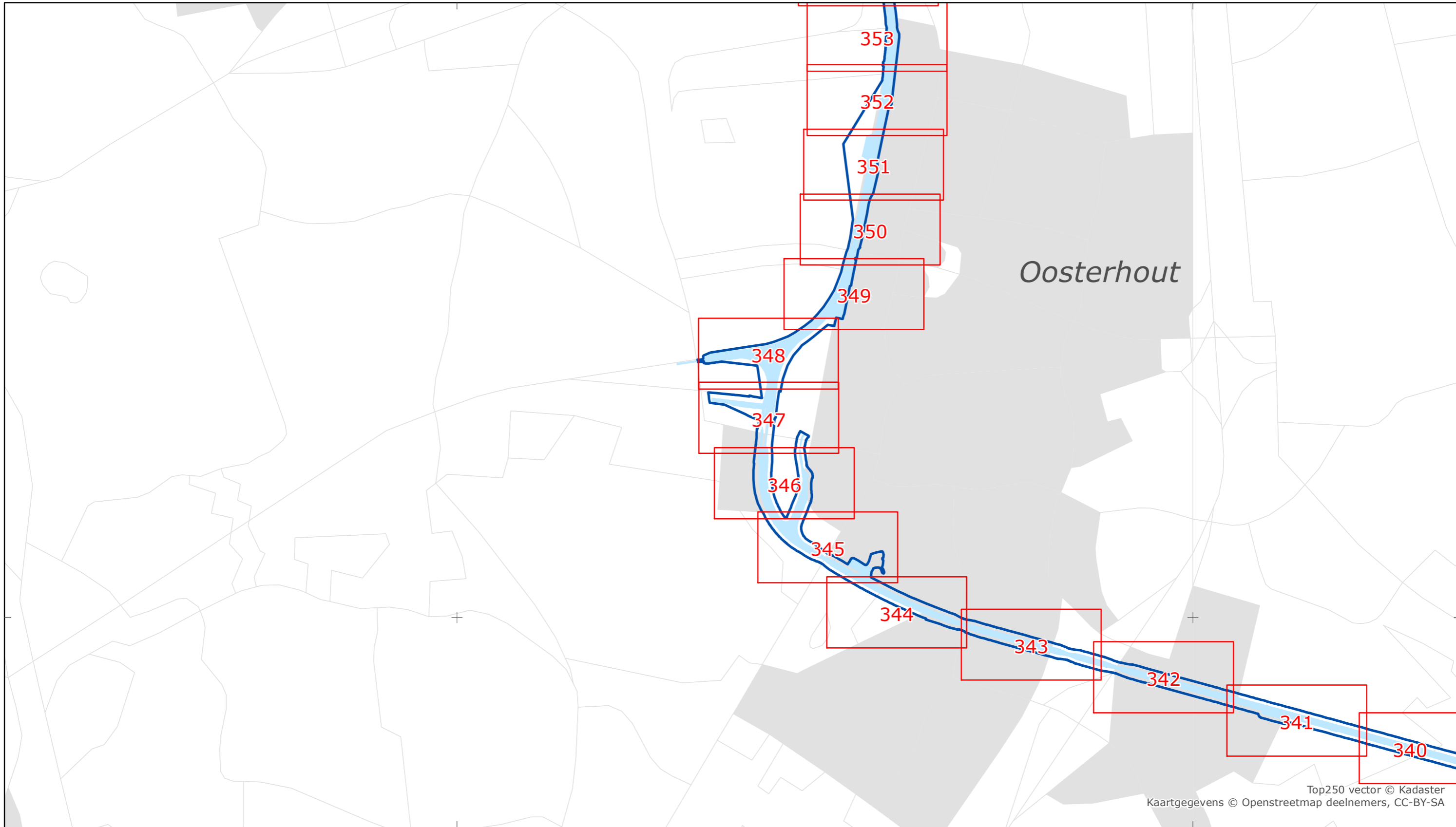
Kaartblad F

schaal 1:25.000 (A3)

Legenda

-  Grens oppervlaktewaterlichaam
-  Kaartbladindeling met kaartbladnummer
-  Water
-  Vrijstelling vergunningplicht gebruik waterstaatswerken





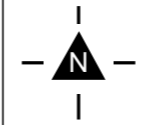
Top250 vector © Kadaster
 Kaartgegevens © Openstreetmap deelnemers, CC-BY-SA



Legger Rijkswaterstaatswerken Waterwet - Overzichtskaart
 Wilhelminakanaal - Amertak





Rijkswaterstaat Zuid-Nederland
 Versie: 2.0
 Status: Definitief
 Datum: 13 oktober 2014

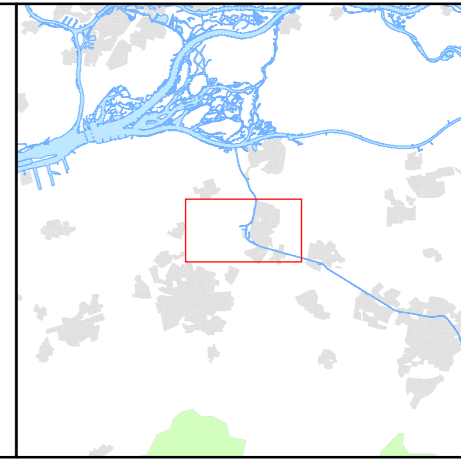
Kaartblad G

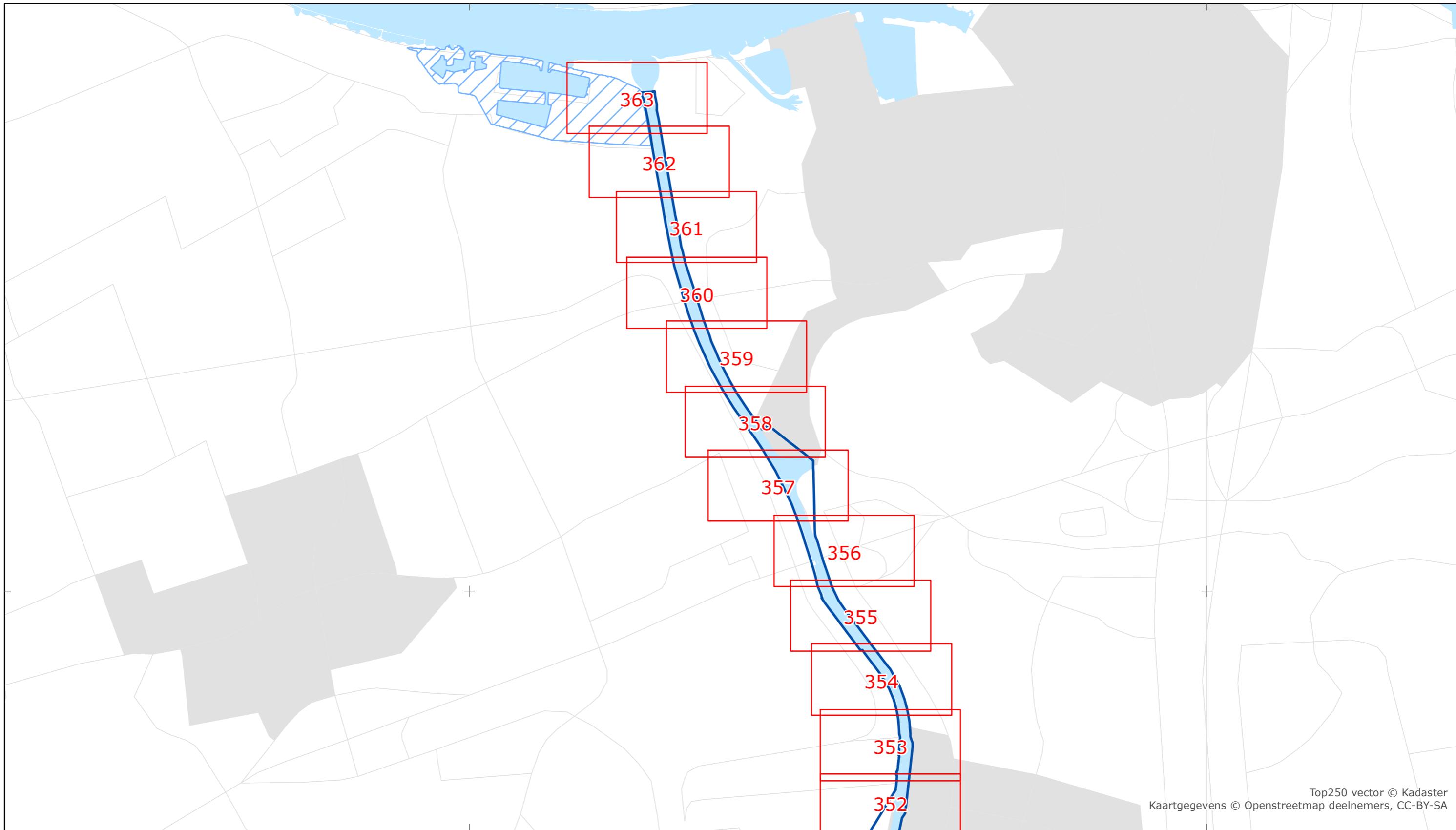


schaal 1:25.000 (A3)

Legenda

-  Grens oppervlaktewaterlichaam
-  Kaartbladindeling met kaartbladnummer
-  Water
-  Vrijstelling vergunningplicht gebruik waterstaatswerken





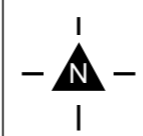
Top250 vector © Kadaster
 Kaartgegevens © Openstreetmap deelnemers, CC-BY-SA



Legger Rijkswaterstaatswerken Waterwet - Overzichtskaart
 Wilhelminakanaal - Amertak





Rijkswaterstaat Zuid-Nederland
 Versie: 2.0
 Status: Definitief
 Datum: 13 oktober 2014

Kaartblad H



schaal 1:25.000 (A3)

Legenda

-  Grens oppervlaktewaterlichaam
-  Kaartbladindeling met kaartbladnummer
-  Water
-  Vrijstelling vergunningplicht gebruik waterstaatswerken

