

Kenmerken dwarsprofielen oppervlaktewaterlichamen



Rijkswaterstaat
Ministerie van Infrastructuur en Milieu

RWS-dienst: Rijkswaterstaat Zuid-Nederland
Waterlichaam: Wilhelminakanaal - Amertak

Identificatie	Type dwarsprofiel	Breedte genormeerde vaarweg [m]	Breedte kanaal [m]	Maximale bodemhoogte(-bereik) genormeerde vaarweg [m NAP]	Opmerkingen
ZN_WIAM_-1	5	61.2	61.2	-3.8 tot -1.6	-
ZN_WIAM_-2	5	55.2	55.2	-3.8 tot -1.6	-
ZN_WIAM_0	5	54.4	54.4	-3.8 tot -1.6	-
ZN_WIAM_1	5	84.8	84.8	-3.8 tot -1.6	-
ZN_WIAM_10	5	48.1	48.1	1.7 tot 3.2	-
ZN_WIAM_11	5	48.1	48.1	1.7 tot 3.2	-
ZN_WIAM_12	5	48.0	48.0	1.7 tot 3.2	-
ZN_WIAM_13	5	54.3	54.3	1.7 tot 3.2	-
ZN_WIAM_14	5	38.2	38.2	1.7 tot 3.2	-
ZN_WIAM_15	5	48.2	48.2	1.7 tot 3.2	-
ZN_WIAM_16	5	48.2	48.2	1.7 tot 3.2	-
ZN_WIAM_17	5	48.2	48.2	2.3 tot 3.2	-
ZN_WIAM_18	5	25.7	25.7	4.8 tot 5.7	-
ZN_WIAM_19	5	35.5	35.5	4.8 tot 5.7	-
ZN_WIAM_2	5	54.5	54.5	-3.8 tot -1.6	-
ZN_WIAM_20	6	32.4	53.4	4.8	-
ZN_WIAM_21	5	34.2	34.2	9.7 tot 10.6	-
ZN_WIAM_22	5	34.2	34.2	9.7 tot 10.6	-
ZN_WIAM_23	5	25.0	25.0	9.7 tot 10.6	-
ZN_WIAM_24	5	26.3	26.3	9.7 tot 10.6	-
ZN_WIAM_25	5	30.3	30.3	9.7 tot 10.6	-
ZN_WIAM_26	5	25.0	25.0	10.1 tot 10.6	-
ZN_WIAM_27	5	32.8	32.8	10.1 tot 10.6	-
ZN_WIAM_28	5	27.2	27.2	10.1 tot 10.6	-
ZN_WIAM_29	5	24.8	24.8	10.1 tot 10.6	-
ZN_WIAM_3	5	101.6	101.6	-3.8 tot -1.6	-
ZN_WIAM_30	5	58.4	58.4	10.1 tot 10.6	-
ZN_WIAM_31	5	80.4	80.4	10.1 tot 10.6	-
ZN_WIAM_32	5	79.9	79.9	10.1 tot 10.6	-
ZN_WIAM_33	5	25.9	25.9	10.1 tot 10.6	-
ZN_WIAM_34	5	25.4	26.4	10.1 tot 10.6	-
ZN_WIAM_35	5	25.9	25.9	10.1 tot 10.6	-
ZN_WIAM_36	5	25.3	25.3	10.1 tot 10.6	-

Kenmerken dwarsprofielen oppervlaktewaterlichamen



Rijkswaterstaat
Ministerie van Infrastructuur en Milieu

RWS-dienst: Rijkswaterstaat Zuid-Nederland
Waterlichaam: Wilhelminakanaal - Amertak

Identificatie	Type dwarsprofiel	Breedte genormeerde vaarweg [m]	Breedte kanaal [m]	Maximale bodemhoogte(-bereik) genormeerde vaarweg [m NAP]	Opmerkingen
ZN_WIAM_38	5	23.3	23.3	12.6 tot 13.0	-
ZN_WIAM_39	5	23.5	23.5	12.6 tot 13.0	-
ZN_WIAM_4	5	123.4	123.4	-3.8 tot -1.6	-
ZN_WIAM_40	5	29.3	29.3	12.6 tot 13.0	-
ZN_WIAM_41	5	24.8	24.8	12.6 tot 13.0	-
ZN_WIAM_42	5	25.4	25.4	12.6 tot 13.0	-
ZN_WIAM_43	5	29.6	29.6	12.6 tot 13.0	-
ZN_WIAM_44	5	25.2	25.2	12.6 tot 13.0	-
ZN_WIAM_45	5	46.2	46.2	12.6 tot 13.0	-
ZN_WIAM_46	5	25.2	25.2	12.6 tot 13.0	-
ZN_WIAM_47	5	24.7	24.7	12.6 tot 13.0	-
ZN_WIAM_48	5	24.0	24.0	12.6 tot 13.0	-
ZN_WIAM_49	5	24.6	24.6	12.6 tot 13.0	-
ZN_WIAM_50	5	25.1	25.1	12.6 tot 13.0	-
ZN_WIAM_51	5	24.9	24.9	12.6 tot 13.0	-
ZN_WIAM_52	5	38.2	38.2	12.6 tot 13.0	-
ZN_WIAM_53	5	25.0	25.0	12.6 tot 13.0	-
ZN_WIAM_54	5	32.3	32.3	12.6 tot 13.0	-
ZN_WIAM_55	5	25.0	25.0	12.6 tot 13.0	-
ZN_WIAM_56	5	34.7	34.7	12.4 tot 13.0	-
ZN_WIAM_57	5	30.4	30.4	12.4 tot 13.0	-
ZN_WIAM_58	5	30.0	30.0	12.4 tot 13.0	-
ZN_WIAM_59	5	29.8	29.8	12.4 tot 13.0	-
ZN_WIAM_5a	4	14.5	14.5	-3.8	-
ZN_WIAM_5b	6	20.9	45.3	-3.8	-
ZN_WIAM_6	5	49.5	49.5	1.7 tot 4.45	-
ZN_WIAM_60	5	29.7	29.7	12.4 tot 13.0	-
ZN_WIAM_61	5	24.5	24.5	12.4 tot 13.0	-
ZN_WIAM_62	5	24.6	24.6	12.4 tot 13.0	-
ZN_WIAM_63	5	25.2	25.2	12.4 tot 13.0	-
ZN_WIAM_64	5	25.5	25.5	12.4 tot 13.0	-
ZN_WIAM_65	5	25.7	25.7	12.4 tot 13.0	-
ZN_WIAM_66	5	25.8	25.8	12.4 tot 13.0	-

Kenmerken dwarsprofielen oppervlaktewaterlichamen



Rijkswaterstaat
Ministerie van Infrastructuur en Milieu

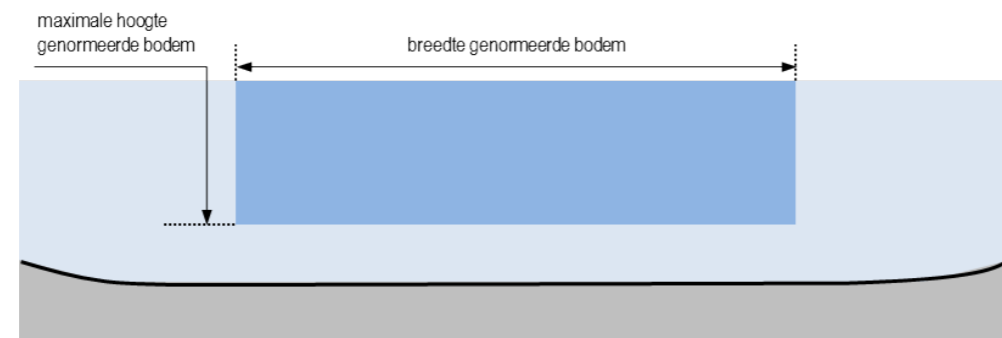
RWS-dienst: Rijkswaterstaat Zuid-Nederland
Waterlichaam: Wilhelminakanaal - Amertak

Identificatie	Type dwarsprofiel	Breedte genormeerde vaarweg [m]	Breedte kanaal [m]	Maximale bodemhoogte(-bereik) genormeerde vaarweg [m NAP]	Opmerkingen
ZN_WIAM_67	5	25.5	25.5	12.4 tot 13.0	-
ZN_WIAM_7	5	46.2	46.2	1.7 tot 4.45	-
ZN_WIAM_8	5	45.0	45.0	1.7 tot 4.45	-
ZN_WIAM_9	5	46.6	46.6	1.7 tot 3.2	-

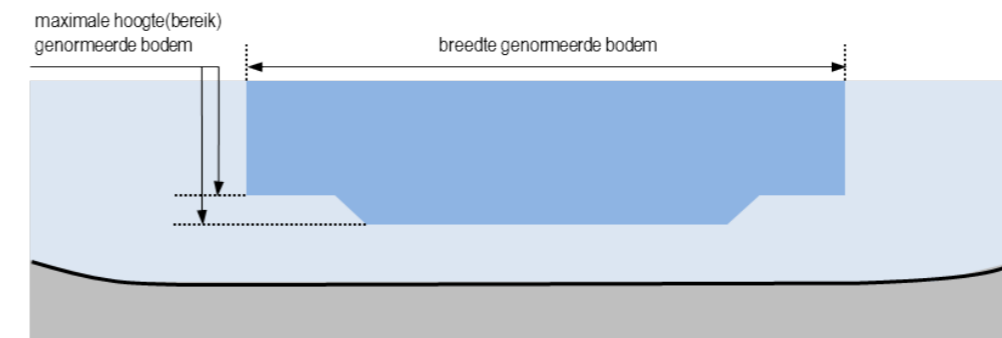


Overzicht dwarsprofieltypen oppervlaktewaterlichamen

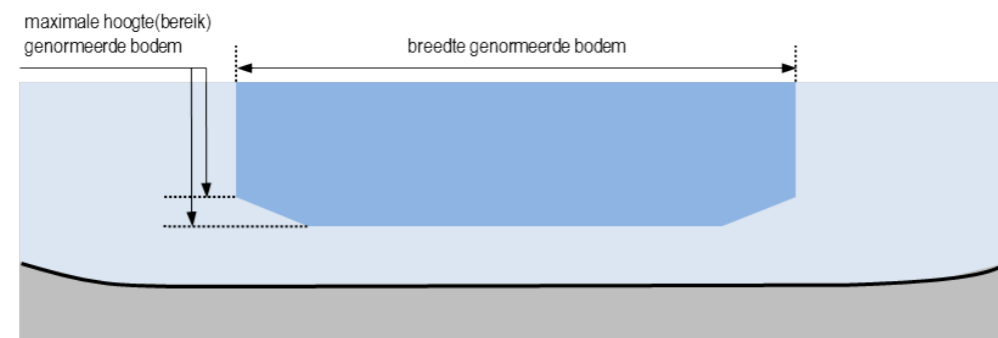
Dwarsprofieltype 1



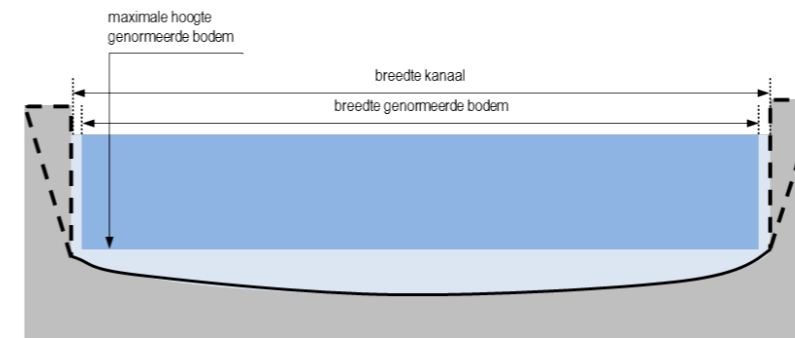
Dwarsprofieltype 3



Dwarsprofieltype 2



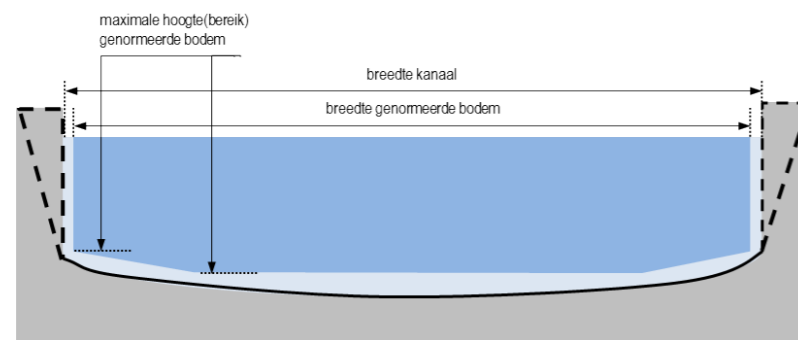
Dwarsprofieltype 4



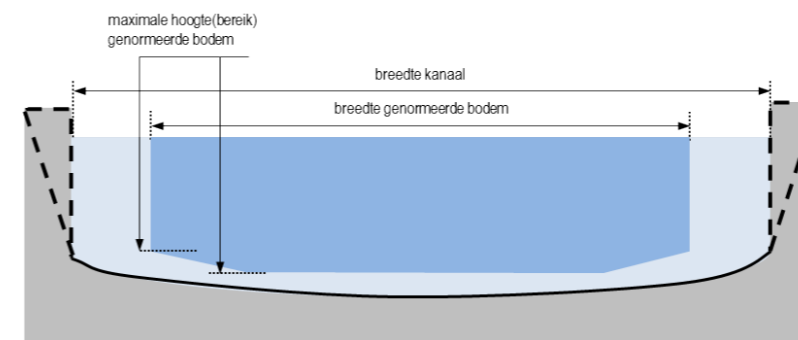


Overzicht dwarsprofieltypen oppervlaktewaterlichamen

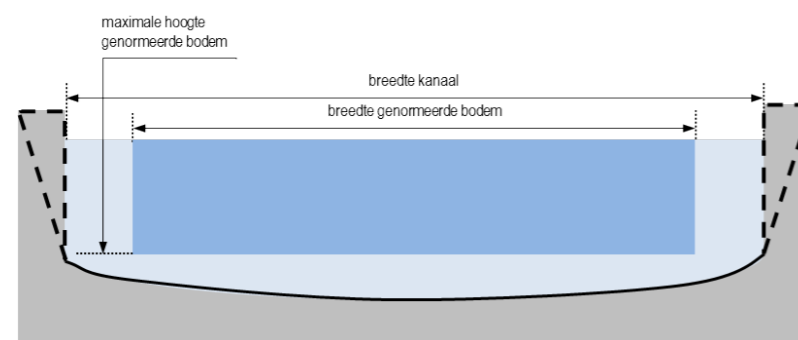
Dwarsprofieltype 5



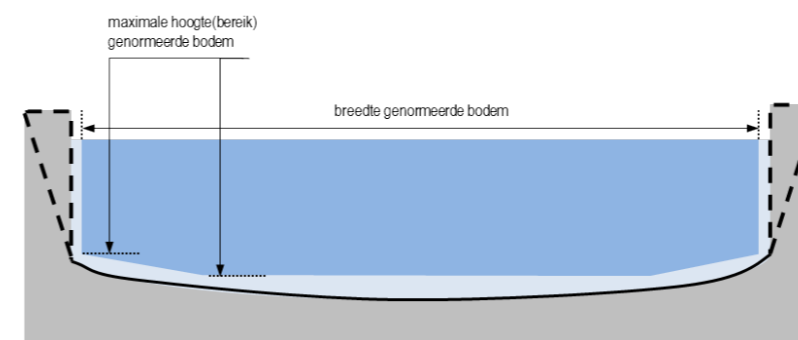
Dwarsprofieltype 7



Dwarsprofieltype 6



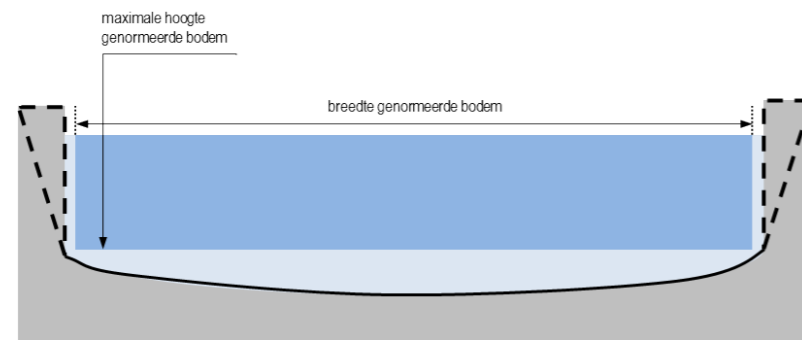
Dwarsprofieltype 8



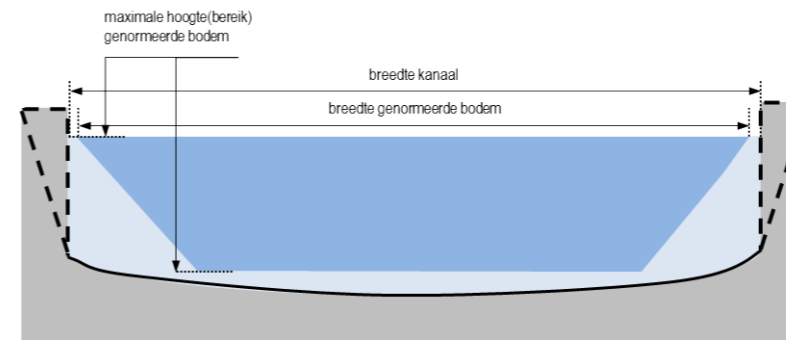


Overzicht dwarsprofieltypen oppervlaktewaterlichamen

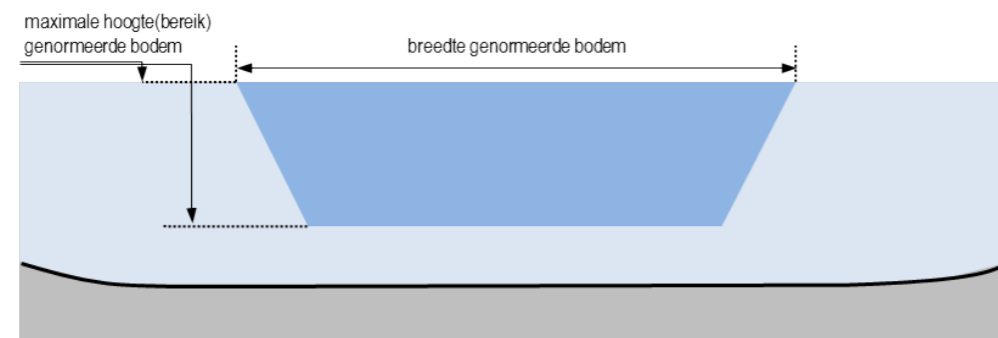
Dwarsprofieltype 9



Dwarsprofieltype 11



Dwarsprofieltype 10



Dwarsprofieltype 12

