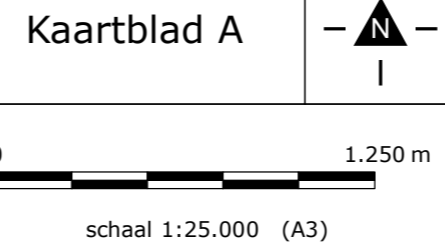






Top250 vector © Kadaster  
Kaartgegevens © Openstreetmap deelnemers, CC-BY-SA



Legger Rijkswaterstaatswerken Waterwet - Overzichtskaart  
Amsterdam-Rijnkanaal

Rijkswaterstaat Midden-Nederland  
Versie: 2.0  
Status: Definitief  
Datum: 13 oktober 2014



- Legenda
-  Grens oppervlaktewaterlichaam
  -  Kaartbladindeling met kaartbladnummer
  -  Water
  -  Vrijstelling vergunningplicht gebruik waterstaatswerken

