
 Rijkswaterstaat
 Ministerie van Infrastructuur en Milieu

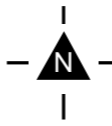
Legger Rijkswaterstaatswerken Waterwet - Overzichtskaart


Amsterdam-Rijnkanaal

Rijkswaterstaat Midden-Nederland

Versie: 2.0
 Status: Definitief
 Datum: 13 oktober 2014





Kaartblad D





 0 1.250 m
 schaal 1:25.000 (A3)

Legenda

-  Grens oppervlaktewaterlichaam
-  Kaartbladindeling met kaartbladnummer
-  Water
-  Vrijstelling vergunningplicht gebruik waterstaatswerken

