

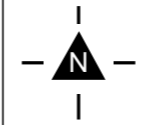
Top250 vector © Kadaster  
Kaartgegevens © Openstreetmap deelnemers, CC-BY-SA



Legger Rijkswaterstaatswerken Waterwet - Overzichtskaart  
Amsterdam-Rijnkanaal





Rijkswaterstaat Midden-Nederland  
Versie: 2.0  
Status: Definitief  
Datum: 13 oktober 2014

Kaartblad K



schaal 1:25.000 (A3)

Legenda

-  Grens oppervlaktewaterlichaam
-  Kaartbladindeling met kaartbladnummer
-  Water
-  Vrijstelling vergunningplicht gebruik waterstaatswerken

