

Top250 vector © Kadaster  
Kaartgegevens © Openstreetmap deelnemers, CC-BY-SA



**Legger Rijkswaterstaatswerken Waterwet - Overzichtskaart**  
**Randmeren-Oost**





Rijkswaterstaat Midden-Nederland  
Versie: 2.0  
Status: Definitief  
Datum: 13 oktober 2014

Kaartblad A



schaal 1:100.000 (A3)

**Legenda**

-  Grens oppervlaktewaterlichaam
-  Kaartbladindeling met kaartbladnummer
-  Water
-  Vrijstelling vergunningplicht gebruik waterstaatswerken

