

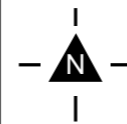
Legger Rijkswaterstaatswerken Waterwet - Overzichtskaart

Randmeren-Oost

Rijkswaterstaat Midden-Nederland





Versie: 2.0  
 Status: Definitief  
 Datum: 13 oktober 2014

Kaartblad B



schaal 1:100.000 (A3)

Legenda

-  Grens oppervlaktewaterlichaam
-  Kaartbladindeling met kaartbladnummer
-  Water
-  Vrijstelling vergunningplicht gebruik waterstaatswerken

