





Legger Rijkswaterstaatswerken Waterwet - Overzichtskaart  
Hoofdvaarweg Lemmer-Delfzijl

Rijkswaterstaat Noord-Nederland  
Versie: 2.0  
Status: Definitief  
Datum: 13 oktober 2014

Kaartblad B

0 5.000 m  
schaal 1:100.000 (A3)

Legenda

-  Grens oppervlaktewaterlichaam
-  Kaartbladindeling met kaartbladnummer
-  Water
-  Vrijstelling vergunningplicht gebruik waterstaatswerken



Top250 vector © Kadaster  
Kaartgegevens © Openstreetmap deelnemers, CC-BY-SA