

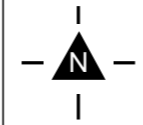
Legger Rijkswaterstaatswerken Waterwet - Overzichtskaart

Hoofdvaarweg Lemmer-Delfzijl

Rijkswaterstaat Noord-Nederland





Versie: 2.0
Status: Definitief
Datum: 13 oktober 2014

Kaartblad D



schaal 1:100.000 (A3)

Legenda

-  Grens oppervlaktewaterlichaam
-  Kaartbladindeling met kaartbladnummer
-  Water
-  Vrijstelling vergunningplicht gebruik waterstaatswerken

