

Top250 vector © Kadaster
Kaartgegevens © Openstreetmap deelnemers, CC-BY-SA



Legger Rijkswaterstaatswerken Waterwet - Overzichtskaart
Pannerdensch Kanaal - Nederrijn - Lek





Rijkswaterstaat Oost-Nederland
Versie: 2.0
Status: Definitief
Datum: 13 oktober 2014

Kaartblad B



schaal 1:100.000 (A3)

Legenda

-  Grens oppervlaktewaterlichaam
-  Kaartbladindeling met kaartbladnummer
-  Water
-  Vrijstelling vergunningplicht gebruik waterstaatswerken

