

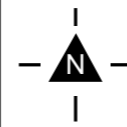
Legger Rijkswaterstaatswerken Waterwet - bovenaanzicht

Boven-Rijn - Waal

Rijkswaterstaat Oost-Nederland

Versie: 2.0
 Status: Definitief
 Datum: 13 oktober 2014

Kaartblad 10

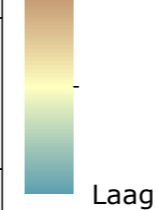


schaal 1:10.000 (A3)

Legenda

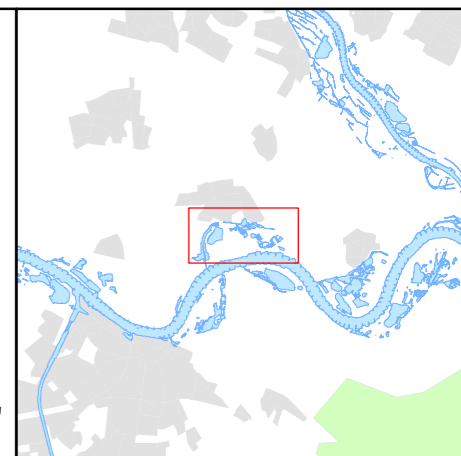
Bodemhoogte

Hoog



Laag

Overige legenda-eenheden op blad 'overkoepelende legenda'



Top10NL © Kadaster