

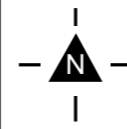
Legger Rijkswaterstaatswerken Waterwet - bovenaanzicht

Pannerdensch Kanaal - Nederrijn - Lek

Rijkswaterstaat Oost-Nederland


Versie: 2.0
 Status: Definitief
 Datum: 13 oktober 2014

Kaartblad 76

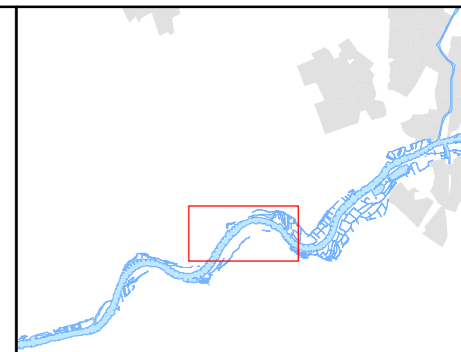


schaal 1:10.000 (A3)

Legenda
Bodemhoogte



Overige legenda-eenheden op blad 'overkoepelende legenda'



Top10NL © Kadaster