

Legger Rijkswaterstaatswerken Waterwet - Overzichtskaart

Nieuwe Waterweg - Botlek - Europoort

Rijkswaterstaat West-Nederland Zuid





Versie: 2.0  
 Status: Definitief  
 Datum: 13 oktober 2014

Kaartblad A



schaal 1:100.000 (A3)

Legenda

-  Grens oppervlaktewaterlichaam
-  Kaartbladindeling met kaartbladnummer
-  Water
-  Vrijstelling vergunningplicht gebruik waterstaatswerken



Top250 vector © Kadaster  
 Kaartgegevens © Openstreetmap deelnemers, CC-BY-SA