






		<b>Legenda</b>  Grens oppervlaktewaterlichaam  Kaartbladindeling met kaartbladnummer  Water  Vrijstelling vergunningplicht gebruik waterstaatswerken		
<b>Legger Rijkswaterstaatswerken Waterwet - Overzichtskaart</b>  <b>Noord</b>  Rijkswaterstaat West-Nederland Zuid  Versie: 2.0 Status: Definitief Datum: 13 oktober 2014		<b>Kaartblad A</b>     0 5.000 m  schaal 1:100.000 (A3)		