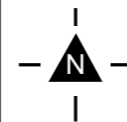


Legger Rijkswaterstaatswerken Waterwet - bovenaanzicht  
 Beneden Merwede

Rijkswaterstaat West-Nederland Zuid

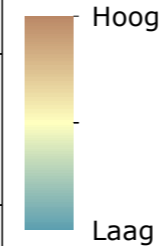
Versie: 2.0  
 Status: Definitief  
 Datum: 13 oktober 2014

Kaartblad 29

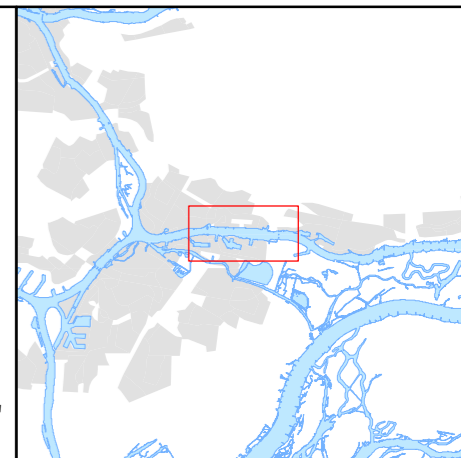


schaal 1:10.000 (A3)

Legenda  
**Bodemhoogte**  
 Hoog



Overige legenda-eenheden op blad 'overkoepelende legenda'



Top10NL © Kadaster