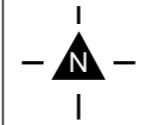


Legger Rijkswaterstaatswerken Waterwet - bovenaanzicht
Haringvliet

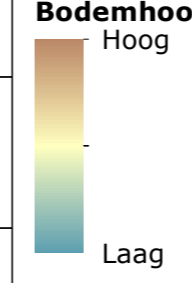
Rijkswaterstaat West-Nederland Zuid
 Versie: 2.0
 Status: Definitief
 Datum: 13 oktober 2014

Kaartblad 85

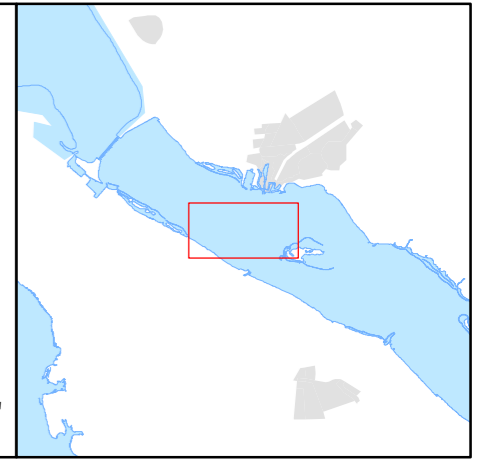


schaal 1:10.000 (A3)

Legenda
Bodemhoogte



Overige legenda-eenheden op blad 'overkoepelende legenda'



Top10NL © Kadaster