

Top250 vector © Kadaster
 Kaartgegevens © Openstreetmap deelnemers, CC-BY-SA



Legger Rijkswaterstaatswerken Waterwet - Overzichtskaart

Julianakanaal





Rijkswaterstaat Zuid-Nederland
 Versie: 2.0
 Status: Definitief
 Datum: 13 oktober 2014

Kaartblad B



schaal 1:25.000 (A3)

Legenda

-  Grens oppervlaktewaterlichaam
-  Kaartbladindeling met kaartbladnummer
-  Water
-  Vrijstelling vergunningplicht gebruik waterstaatswerken

