

Legger Rijkswaterstaatswerken Waterwet - Overzichtskaart

Julianakanaal

Rijkswaterstaat Zuid-Nederland





Versie: 2.0
Status: Definitief
Datum: 13 oktober 2014

Kaartblad C



schaal 1:25.000 (A3)

Legenda

-  Grens oppervlaktewaterlichaam
-  Kaartbladindeling met kaartbladnummer
-  Water
-  Vrijstelling vergunningplicht gebruik waterstaatswerken

