





**Legger Rijkswaterstaatswerken Waterwet - Overzichtskaart**  
**Oude Maasje en Zuiderkanaal**

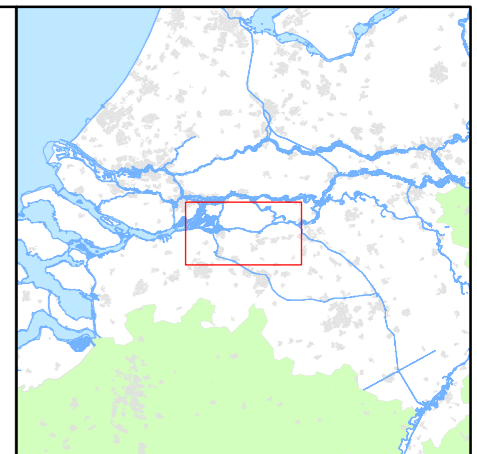
Rijkswaterstaat Zuid-Nederland  
 Versie: 2.0  
 Status: Definitief  
 Datum: 13 oktober 2014

**Kaartblad A**

schaal 1:100.000 (A3)

**Legenda**

-  Grens oppervlaktewaterlichaam
-  Kaartbladindeling met kaartbladnummer
-  Water
-  Vrijstelling vergunningplicht gebruik waterstaatswerken



Top250 vector © Kadaster  
 Kaartgegevens © Openstreetmap deelnemers, CC-BY-SA