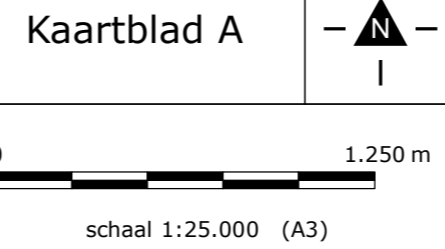






Top250 vector © Kadaster
Kaartgegevens © Openstreetmap deelnemers, CC-BY-SA



Legger Rijkswaterstaatswerken Waterwet - Overzichtskaart
Wilhelminakanaal - Amertak

Rijkswaterstaat Zuid-Nederland
Versie: 2.0
Status: Definitief
Datum: 13 oktober 2014



- Legenda
-  Grens oppervlaktewaterlichaam
 -  Kaartbladindeling met kaartbladnummer
 -  Water
 -  Vrijstelling vergunningplicht gebruik waterstaatswerken

