



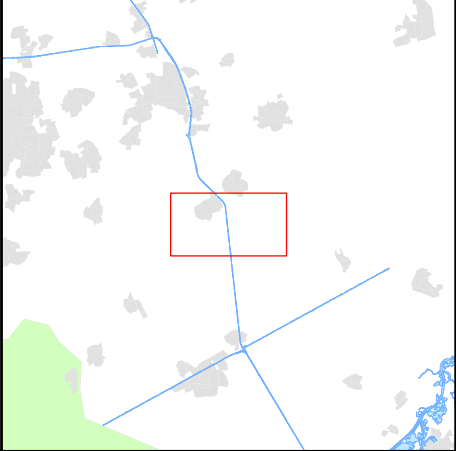
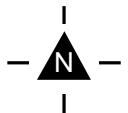

 <p>Rijkswaterstaat Ministerie van Infrastructuur en Milieu</p>			Legenda <ul style="list-style-type: none"> Grens oppervlaktewaterlichaam Kaartbladindeling met kaartbladnummer Water Vrijstelling vergunningplicht gebruik waterstaatswerken		
Legger Rijkswaterstaatswerken Waterwet - Overzichtskaart Zuid-Willemsvaart		Kaartblad D			
Rijkswaterstaat Zuid-Nederland Versie: 2.0 Status: Definitief Datum: 13 oktober 2014		 <p>0 1.250 m</p> <p>schaal 1:25.000 (A3)</p>			