



Legger Rijkswaterstaatswerken Waterwet - Overzichtskaart

Zuid-Willemsvaart

Rijkswaterstaat Zuid-Nederland





Versie: 2.0  
 Status: Definitief  
 Datum: 13 oktober 2014

Kaartblad K



schaal 1:25.000 (A3)

Legenda

-  Grens oppervlaktewaterlichaam
-  Kaartbladindeling met kaartbladnummer
-  Water
-  Vrijstelling vergunningplicht gebruik waterstaatswerken

