


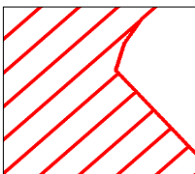
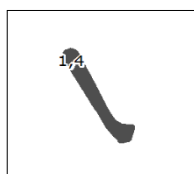
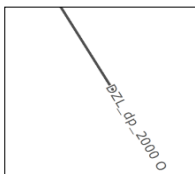



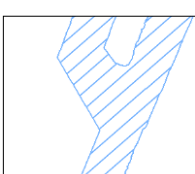

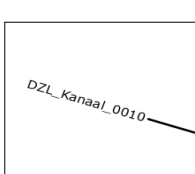
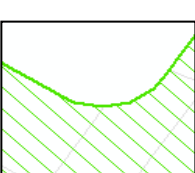









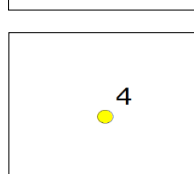
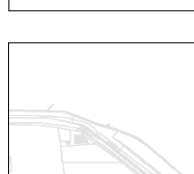


Overkoepelende legenda bovenaanzichten Legger Rijkswaterstaatswerken Waterwet

	Grens waterstaatkundig beheer *		Kunstwerk in beheer bij RWS (met naam) *		(Zomer-) kade
	Gebied vrijgesteld van vergunningplicht gebruik waterstaatswerken *		Krib (met kribkophoogte in m NAP) of stroomgeleidingsobject *		Dwarsprofiel over regionale kering met code
	Tussengrens oppervlaktewaterlichamen		Kunstwerk niet in beheer bij RWS (coupure)		Lengteprofiel over regionale kering met constructierichting en code
	Genormeerde bodem *		Kunstwerk niet in beheer bij RWS (gemaal)		Dwarsprofiel over genormeerde bodem met code *
	Beschermingszone regionale keringen		Kunstwerk niet in beheer bij RWS (in- of uitwateringssluis)		Oeverconstructie (verticaal) *
	Kernzone regionale keringen		Kunstwerk niet in beheer bij RWS (schutsluis)		Verdedigde oever *
	Begrenzing Rijkswaarweg *		Kunstwerk niet in beheer bij RWS (stuw)		Natuurvriendelijke oever
	Water		Kilometrering		
			Topografie		

De met een * gemarkeerde onderdelen zijn genormeerd

Versie: 2.0
Status: Definitief
Datum: 13 oktober 2014