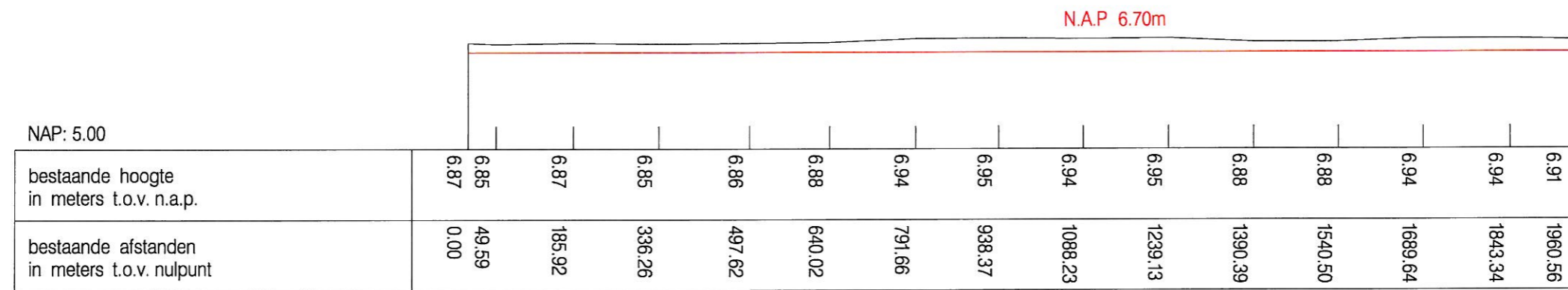


Lengteprofiel: 8D01
 schaal 1: 100 /10000








NAP: 5.00

bestaande hoogte in meters t.o.v. n.a.p.	6.87	6.85	6.87	6.85	6.86	6.88	6.94	6.95	6.94	6.95	6.88	6.88	6.94	6.94	6.91
bestaande afstanden in meters t.o.v. nulpunt	0.00	49.59	185.92	336.26	497.62	640.02	791.66	938.37	1088.23	1239.13	1390.39	1540.50	1689.64	1843.34	1960.56

Kering 8: Stormvloedkering
 Nieuwe Waterweg/Europoort

Lengteprofiel: 8D01

Gemeten Profiel: 
 Legger Profiel: 
 Kernzone: 
 Beschermingszone: 
 Toetspeil: 

datum: 21-07-2008
 schaal: zie profiel

