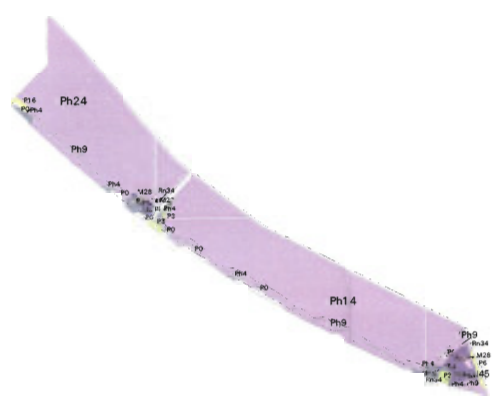
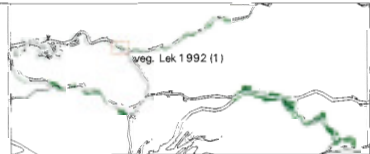

Bijlage 8: Legenda's bij de vegetatiekaart 1:7000



Bijlage 9: Vegetatiekaarten 1:7000



LEGENDA (voor de betekenis van de kaartcodes zie bijlage 7, matrixlegenda)

| | | | |
|-----------------------------------|--|---|--|
| WATER-VEGETATIES | | GRASLAND-VEGETATIES | |
| water | natte, zeer voedselrijke bodem | vochtige, zeer voedselrijke bodem | vochtige, matig voedselrijke bodem |
| matig voedselrijk water | droge, matig voedselrijke bodem | natte, zeer voedselrijke bodem | natte tot vochtige, voedselrijke bodem |
| zeer voedselrijk water | droge, matig voedselrijke bodem | vochtige, voedselrijke bodem | struweel op natte, zeer voedselrijke bodem |
| PIONIER-VEGETATIES | | RUIJGTE VEGETATIES | |
| kaal zand | zeer voedselrijk water | natte tot vochtige, voedselrijke bodem | bos op natte, zeer voedselrijke bodem |
| zeer voedselrijk water | natte, zeer voedselrijke bodem | vochtige, voedselrijke bodem | bos op vochtige, voedselrijke bodem |
| natte, zeer voedselrijke bodem | natte tot vochtige, voedselrijke bodem | HOUTIGE VEGETATIES | |
| vochtige, zeer voedselrijke bodem | matig voedselrijk water | struweel op vochtige, zeer voedselrijke bodem | bos op natte, zeer voedselrijke bodem |
| RIET-VEGETATIES | | bos op vochtige, voedselrijke bodem | NIET GEINVENTARISEERD GEBIED |
| zeer voedselrijk water | natte, zeer voedselrijke bodem | cultuurgebied, binnen kaartegrens | w.l.u. = werk in uitvoering |
| natte, zeer voedselrijke bodem | matig voedselrijk water | st.s.t. = steenstort | |


Vegetatiekaart Lek 1992 (1)

Schaal 1 : 7000

0 ————— 350 m

Rijkswaterstaat
Medekundige Dienst, Delft
Afd. Thematische Geo-informatie
© 1997 P.M. Loomans

In opdracht van:
RWS - Directie Zuid-Holland
Rotterdam



LEGENDA (voor de betekenis van de kaartcodes zie bijlage 7, main/afganda)

| | |
|--|---|
| WATER-VEGETATIES | GRASLAND-VEGETATIES |
| water | natte, zeer voedselrijke bodem |
| matig voedselrijk water | vochtige, zeer voedselrijke bodem |
| zeer voedselrijk water | vochtige, matig voedselrijke bodem |
| PIONIER-VEGETATIES | droge, matig voedselrijke bodem |
| kaal zand | RUIGTE VEGETATIES |
| zeer voedselrijk water | natte, zeer voedselrijke bodem |
| natte, zeer voedselrijke bodem | natte tot vochtige, voedselrijke bodem |
| vochtige, zeer voedselrijke bodem | vochtige, voedselrijke bodem |
| RIET-VEGETATIES | HOUTIGE VEGETATIES |
| zeer voedselrijk water | struweel op natte, zeer voedselrijke bodem |
| natte, zeer voedselrijke bodem | struweel op vochtige, zeer voedselrijke bodem |
| natte tot vochtige, voedselrijke bodem | bos op natte, zeer voedselrijke bodem |
| MOERAS-VEGETATIES | bos op vochtige, voedselrijke bodem |
| natte, zeer voedselrijke bodem | NIET GEINVENTARISEERD GEBIED |
| matig voedselrijk water | cultuurgebied, binnen keizergras |
| | w.i.u. = werk in uitvoering |
| | st.st. = steenstort |

Vegetatiekaart Lek 1992 (2)

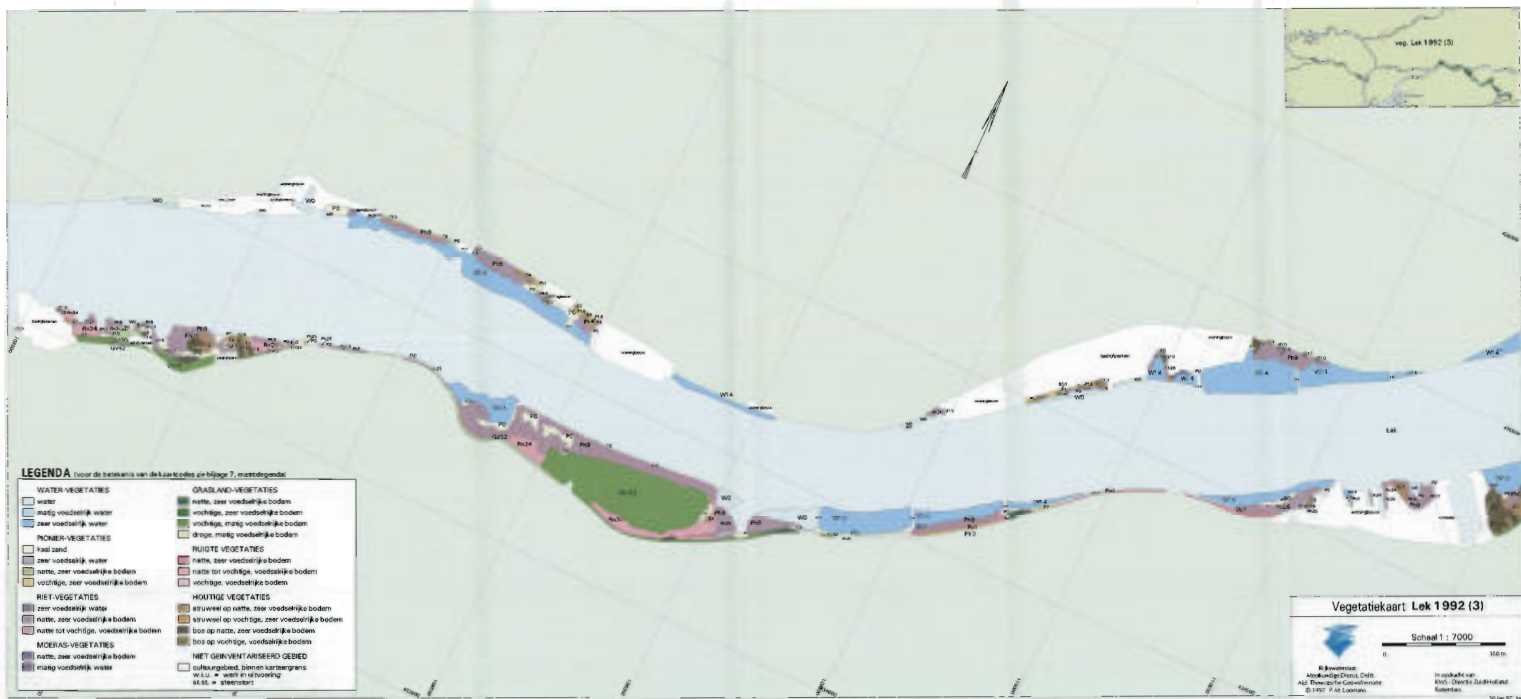
Schaal 1 : 7000

0 350m

Streekinstituut
Medische Universiteit
Als Thematische Leestekst
© 1997 P.M. Looze

In opdracht van:
RWS - Directie Zuid-Holland
Eindhoven

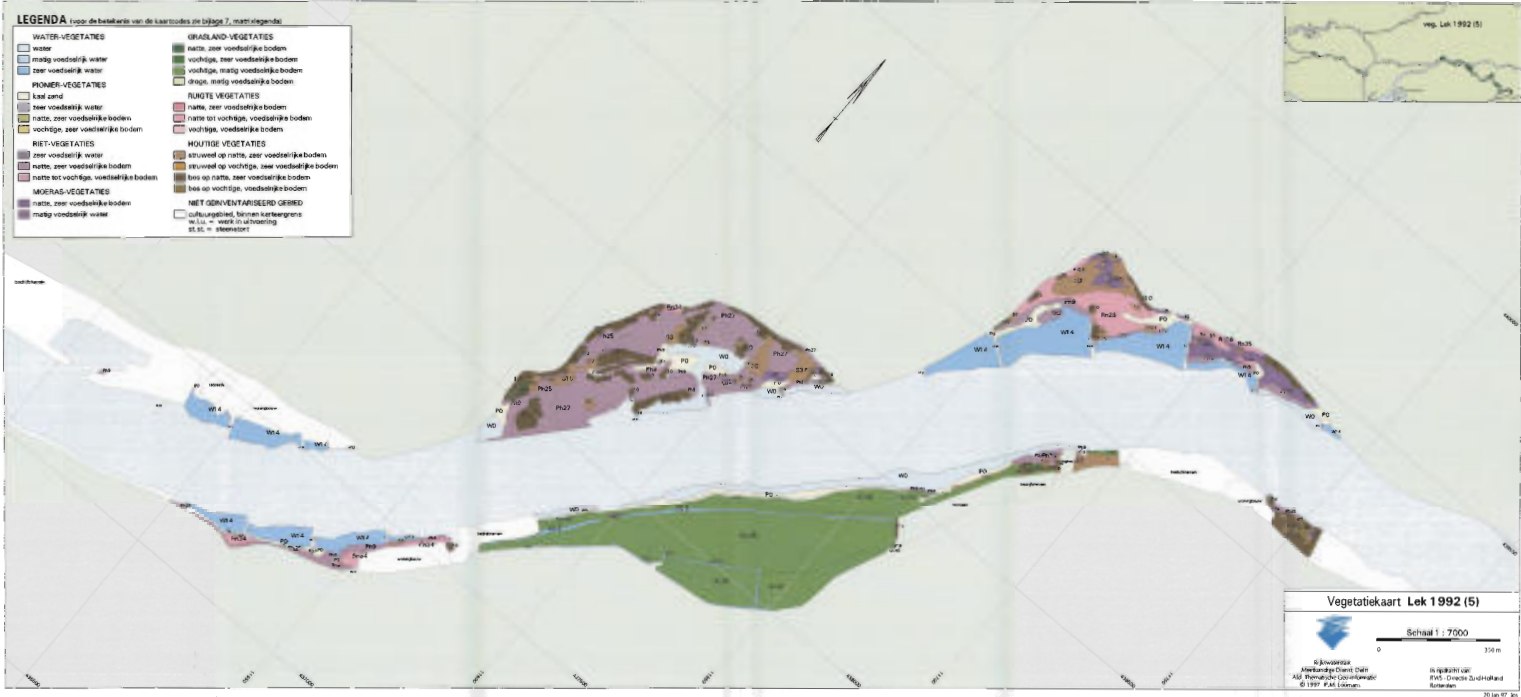
20 Jan 97 jls





LEGENDA (voor de betekenis van de kaartcodes zie bijlage 7, met de legenda)

| | |
|--|---|
| WATER-VEGETATIES | GRASLAND-VEGETATIES |
| water | natte, zeer voedselrijke bodem |
| matig voedselrijk water | vochtige, zeer voedselrijke bodem |
| zeer voedselrijk water | vochtige, matig voedselrijke bodem |
| PIONIER-VEGETATIES | droge, matig voedselrijke bodem |
| kaal zand | RUIGTE VEGETATIES |
| zeer voedselrijk water | natte, zeer voedselrijke bodem |
| matte, zeer voedselrijke bodem | natte tot vochtige, voedselrijke bodem |
| vochtige, zeer voedselrijke bodem | vochtige, voedselrijke bodem |
| RIEP-VEGETATIES | HOUTIGE VEGETATIES |
| zeer voedselrijk water | stuwveel op natte, zeer voedselrijke bodem |
| matte, zeer voedselrijke bodem | stuwveel op vochtige, zeer voedselrijke bodem |
| matte tot vochtige, voedselrijke bodem | brei op natte, zeer voedselrijke bodem |
| MOERAS-VEGETATIES | brei op vochtige, voedselrijke bodem |
| matte, zeer voedselrijke bodem | NIET ZONVENTARISEERD OERBOD |
| matig voedselrijk water | cultuurgebied, binnen kartegrenzen |
| | W.L.L. = water Duitse grens |
| | S.S.K. = steenstort |



Vegetatiekaart Lek 1992 (5)

Schaal 1 : 7000

0 300 m

Rijksuniversiteit Groningen
 Instituut voor Natuur- en Milieukunde
 Afd. Planten- en Dierwetenschappen
 © 1992 Rijkswaterstaat

in opdracht van:
 Rijkswaterstaat
 Rijkswaterstaatslaboratorium
 Rijkswaterstaatslaboratorium
 Rijkswaterstaatslaboratorium

20 Jan 97 50

Vegetatiekaart Oude Maas 1992 (1)



Schaal 1 : 7000

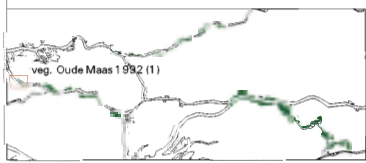
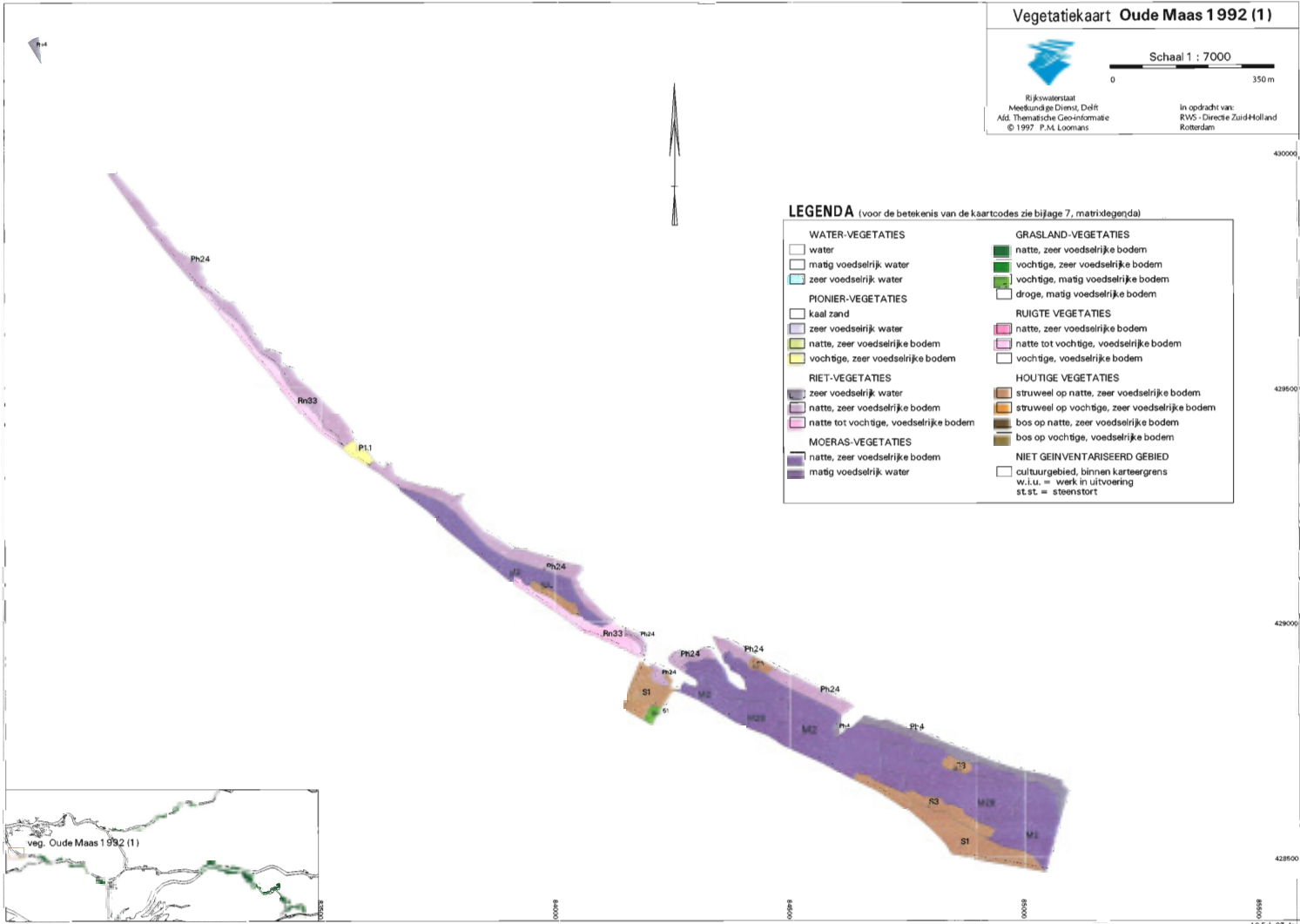
0 350 m

Rijkswaterstaat
 Medelandige Dienst, Delft
 Afd. Thematische Geoinformatie
 © 1997 P.M. Loomans

In opdracht van
 RWS - Directie Zuid-Holland
 Rotterdam

LEGENDA (voor de betekenis van de kaartcodes zie bijlage 7, matrixlegenda)

| | | | |
|--|--|---|---------------------------------------|
| WATER-VEGETATIES | | GRASLAND-VEGETATIES | |
| water | natte, zeer voedselrijke bodem | vochtige, zeer voedselrijke bodem | vochtige, matig voedselrijke bodem |
| matig voedselrijk water | vochtige, zeer voedselrijke bodem | vochtige, matig voedselrijke bodem | droge, matig voedselrijke bodem |
| zeer voedselrijk water | RUIGTE VEGETATIES | | |
| PIONIER-VEGETATIES | | | |
| kaal zand | natte, zeer voedselrijke bodem | natte tot vochtige, voedselrijke bodem | vochtige, voedselrijke bodem |
| zeer voedselrijk water | HOUITIGE VEGETATIES | | |
| natte, zeer voedselrijke bodem | struweel op natte, zeer voedselrijke bodem | struweel op vochtige, zeer voedselrijke bodem | bos op natte, zeer voedselrijke bodem |
| vochtige, zeer voedselrijke bodem | bos op vochtige, voedselrijke bodem | NIET GEINVENTARISEERD GEBIED | |
| RIET-VEGETATIES | | | |
| zeer voedselrijk water | natte, zeer voedselrijke bodem | cultuurgebied, binnen kaartegrens | w.i.u. = werk in uitvoering |
| natte, zeer voedselrijke bodem | natte tot vochtige, voedselrijke bodem | st.st. = steenstort | |
| natte tot vochtige, voedselrijke bodem | natte, zeer voedselrijke bodem | | |
| matig voedselrijk water | | | |



Vegetatiekaart Oude Maas 1992 (2)

Schaal 1 : 7000
 0 350 m

Stiknummer: 1
 Meelandschap Dienst, Delft
 Afd. Ruimtelijke Coördinatie
 © 1997 P.A. Loomans

In opdracht van:
 RWS - Directie Zuid-Holland
 Rotterdam



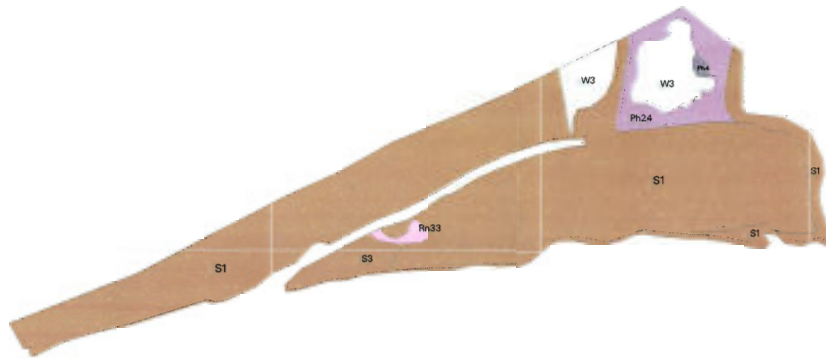
LEGENDA (voor de betekenis van de kaartcodes zie bijlage 7, matrixlegenda)

| | |
|--|---|
| WATER-VEGETATIES | GRASLAND-VEGETATIES |
| water | natte, zeer voedselrijke bodem |
| matig voedselrijk water | vochtige, zeer voedselrijke bodem |
| zeer voedselrijk water | vochtige, matig voedselrijke bodem |
| PIONIER-VEGETATIES | droge, matig voedselrijke bodem |
| kaal zand | RUIGTE VEGETATIES |
| zeer voedselrijk water | natte, zeer voedselrijke bodem |
| natte, zeer voedselrijke bodem | natte tot vochtige, voedselrijke bodem |
| vochtige, zeer voedselrijke bodem | vochtige, voedselrijke bodem |
| RIET-VEGETATIES | HOUGHTIGE VEGETATIES |
| zeer voedselrijk water | struweel op natte, zeer voedselrijke bodem |
| natte, zeer voedselrijke bodem | struweel op vochtige, zeer voedselrijke bodem |
| natte tot vochtige, voedselrijke bodem | bos op natte, zeer voedselrijke bodem |
| MOERAS-VEGETATIES | bos op vochtige, voedselrijke bodem |
| natte, zeer voedselrijke bodem | NIET GEINVENTARISEERD GEBIED |
| matig voedselrijk water | cultuurgebied, binnen kaartgrens |
| | W.G. = werk in uitvoering |
| | st.st. = steenstort |

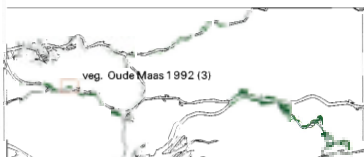


LEGENDA (voor de betekenis van de kaartcodes zie bijlage 7, matrixlegenda)

| | | | |
|--|---|---|---------------------------------------|
| WATER-VEGETATIES | | GRASLAND-VEGETATIES | |
| water | natte, zeer voedselrijke bodem | vochtige, zeer voedselrijke bodem | droge, matig voedselrijke bodem |
| matig voedselrijk water | vochtige, matig voedselrijke bodem | droge, matig voedselrijke bodem | |
| zeer voedselrijk water | | | |
| PIONIER-VEGETATIES | | RUIGTE VEGETATIES | |
| kaal zand | natte, zeer voedselrijke bodem | natte tot vochtige, voedselrijke bodem | vochtige, voedselrijke bodem |
| zeer voedselrijk water | natte, zeer voedselrijke bodem | natte tot vochtige, voedselrijke bodem | vochtige, voedselrijke bodem |
| natte, zeer voedselrijke bodem | | | |
| vochtige, zeer voedselrijke bodem | | | |
| RIET-VEGETATIES | | HOUTIGE VEGETATIES | |
| zeer voedselrijk water | struweel op natte, zeer voedselrijke bodem | struweel op vochtige, zeer voedselrijke bodem | bos op natte, zeer voedselrijke bodem |
| natte, zeer voedselrijke bodem | struweel op vochtige, zeer voedselrijke bodem | bos op vochtige, voedselrijke bodem | |
| natte tot vochtige, voedselrijke bodem | | | |
| zeer voedselrijk water | | | |
| MOERAS-VEGETATIES | | NIET GEINVENTARISEERD GEBIED | |
| natte, zeer voedselrijke bodem | cultuurgebied, binnen kaartergrens | | |
| matig voedselrijk water | w.i.u. = werk in uitvoering | | |
| | st.st. = steenstort | | |



429000
428500
428000



00005

00005

00005

Vegetatiekaart Oude Maas 1992 (3)



Schaal 1 : 7000



Rijkswaterstaat
Meeikundige Dienst, Delft
Afd. Thematische Geo-informatie
© 1997 F.M. Loomans

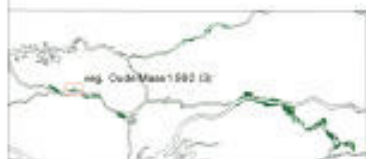
In opdracht van:
RWS - Directie Zuid-Holland
Rotterdam

19 Feb 97 Jos

LEGENDA

(voor de betekenis van de kaartcode zie bijlage 7, stratigrafie)

| | | | |
|---------------------------------------|---|-----------------------------------|--|
| WATER-VEGETATIE | | OPVUL- en VEGETATIE | |
| water | natte, zeer voedselrijke bodem | KLACHT-VEGETATIE | |
| matig voedselrijk water | vochtige, zeer voedselrijke bodem | natte, zeer voedselrijke bodem | natte tot vochtige, voedselrijke bodem |
| zeer voedselrijk water | vochtige, matig voedselrijke bodem | vochtige, voedselrijke bodem | |
| POENGER-VEGETATIE | | HOUTGE-VEGETATIE | |
| heel zand | struikel op natte, zeer voedselrijke bodem | | NET GERVENTARSEERD GEBIED |
| zeer voedselrijk water | struikel op vochtige, zeer voedselrijke bodem | | |
| natte, zeer voedselrijke bodem | bos op natte, zeer voedselrijke bodem | | |
| vochtige, zeer voedselrijke bodem | bos op vochtige, voedselrijke bodem | | cultuurgebied, binnen kaartgebied |
| RIET-VEGETATIE | | cultuurgebied, buiten kaartgebied | |
| zeer voedselrijk water | slot | | slot |
| natte, zeer voedselrijke bodem | | | |
| natte tot vochtig, voedselrijke bodem | | | |
| MOKRAG-VEGETATIE | | | |
| natte, zeer voedselrijke bodem | | | |
| matig voedselrijk water | | | |



Vegetatiekaart Oude Maas 1992 (3)

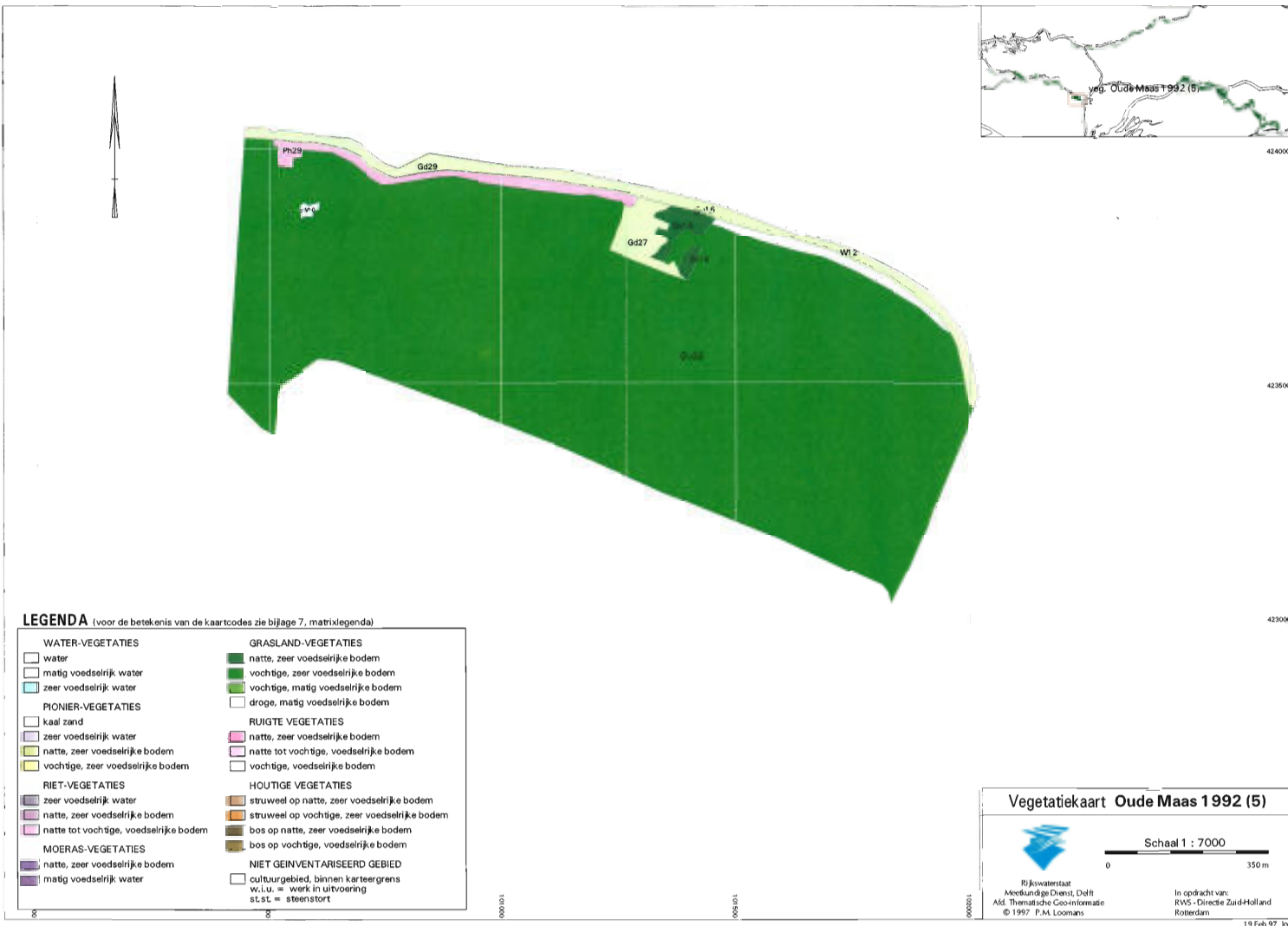
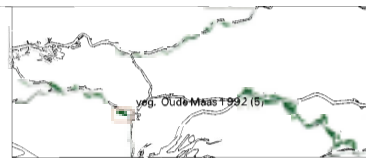
Schaal 1 : 7000

0 100 m

Rijkswaterstaat
Middelinger Dijk, Dijk
AG, Regionale Land- en Water-
6.100 - P.M. Looijen

In opdracht van
RWS - Directie Land- en Water-
Rijswijk

1994/12/20



LEGENDA (voor de betekenis van de kaartcodes zie bijlage 7, matrixlegenda)

| | |
|--|---|
| WATER-VEGETATIES | GRASLAND-VEGETATIES |
| water | natte, zeer voedselrijke bodem |
| matig voedselrijk water | vochtige, zeer voedselrijke bodem |
| zeer voedselrijk water | vochtige, matig voedselrijke bodem |
| PIONIER-VEGETATIES | droge, matig voedselrijke bodem |
| kaal zand | RUIGTE VEGETATIES |
| zeer voedselrijk water | natte, zeer voedselrijke bodem |
| natte, zeer voedselrijke bodem | natte tot vochtige, voedselrijke bodem |
| vochtige, zeer voedselrijke bodem | vochtige, voedselrijke bodem |
| RIET-VEGETATIES | HOUTIGE VEGETATIES |
| zeer voedselrijk water | struweel op natte, zeer voedselrijke bodem |
| natte, zeer voedselrijke bodem | struweel op vochtige, zeer voedselrijke bodem |
| natte tot vochtige, voedselrijke bodem | bos op natte, zeer voedselrijke bodem |
| MOERAS-VEGETATIES | bos op vochtige, voedselrijke bodem |
| natte, zeer voedselrijke bodem | NIET GEINVENTARISEERD GEBIED |
| matig voedselrijk water | cultuurgebied, binnen kaartegrens |
| | w.i.u. = werk in uitvoering |
| | st.st. = steenstort |

Vegetatiekaart Oude Maas 1992 (5)

Schaal 1 : 7000

0 350 m

Rijkswaterstaat
Meeikundige Dienst, Ddft
Afd. Thematische Geo-informatie
© 1997 - P.M. Loomans

In opdracht van:
RWS - Directie Zuid-Holland
Rotterdam

19 Feb 97 Jss

Vegetatiekaart Afgedamde Maas 1992 (1)

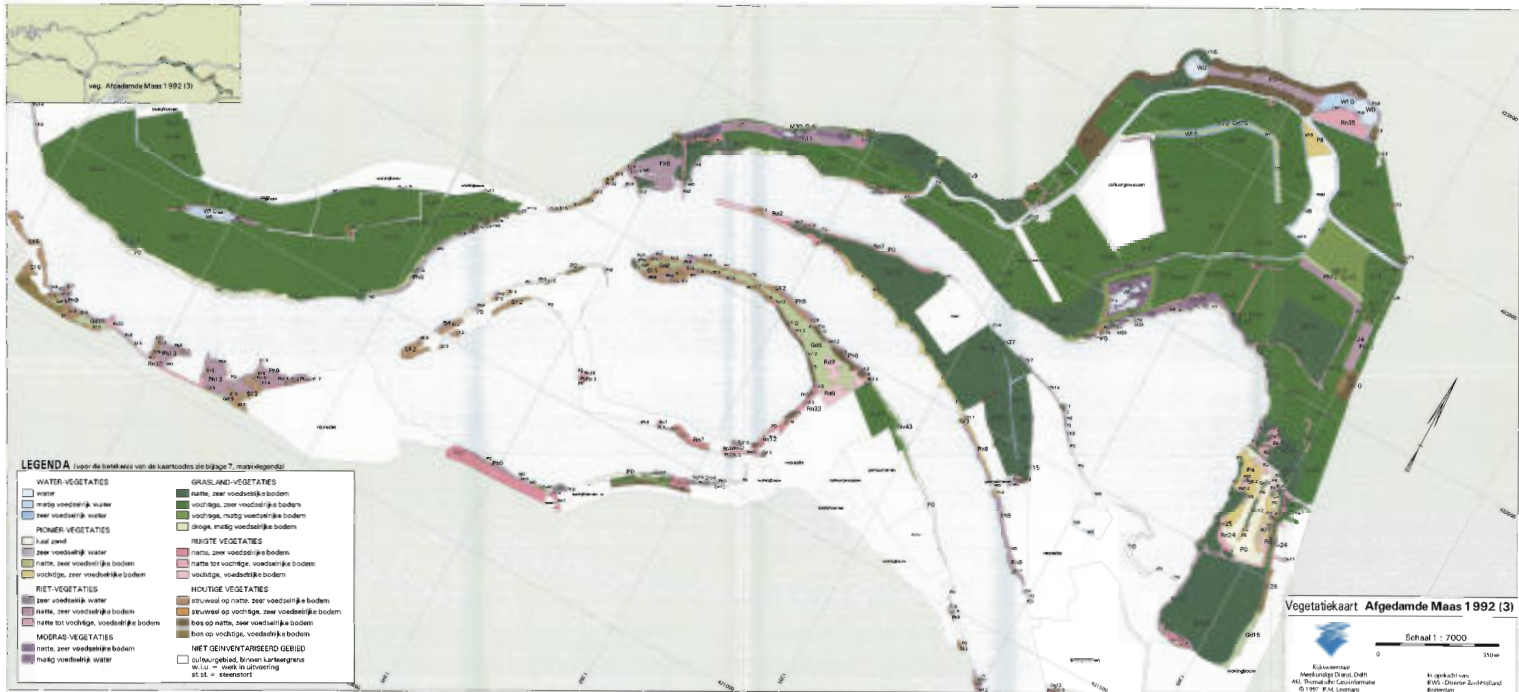
Schaal 1 : 7000
0 350 m

Rijkswaterstaat
Aanbevelingen Dienst, Delft
Afd. Technische Gevoelens
© 1997 P.M. Loomans
In opdracht van:
RWS - Directie Zuid-Holland
Rotterdam



LEGENDA (voor de betekenis van de kaartcodes zie bijlage 7, matrixlegenda)

| | |
|--|---|
| WATER-VEGETATIES | GRASLAND-VEGETATIES |
| water | natte, zeer voedselrijke bodem |
| matig voedselrijk water | vochtige, zeer voedselrijke bodem |
| zeer voedselrijk water | vochtige, matig voedselrijke bodem |
| PONIER-VEGETATIES | droge, matig voedselrijke bodem |
| kaal zand | RUIGTE VEGETATIES |
| zeer voedselrijk water | natte, zeer voedselrijke bodem |
| natte, zeer voedselrijke bodem | natte tot vochtige, voedselrijke bodem |
| vochtige, zeer voedselrijke bodem | vochtige, voedselrijke bodem |
| RIET-VEGETATIES | HOUDIGE VEGETATIES |
| zeer voedselrijk water | struweel op natte, zeer voedselrijke bodem |
| natte, zeer voedselrijke bodem | struweel op vochtige, zeer voedselrijke bodem |
| natte tot vochtige, voedselrijke bodem | bos op natte, zeer voedselrijke bodem |
| MOERAS-VEGETATIES | bos op vochtige, voedselrijke bodem |
| natte, zeer voedselrijke bodem | NIET GEINVENTARISEERD GEBIED |
| matig voedselrijk water | cultuurgebied, binnen kaartergrens |
| | W1,2 = wijk in uitvoering |
| | st.st. = stalenstort |

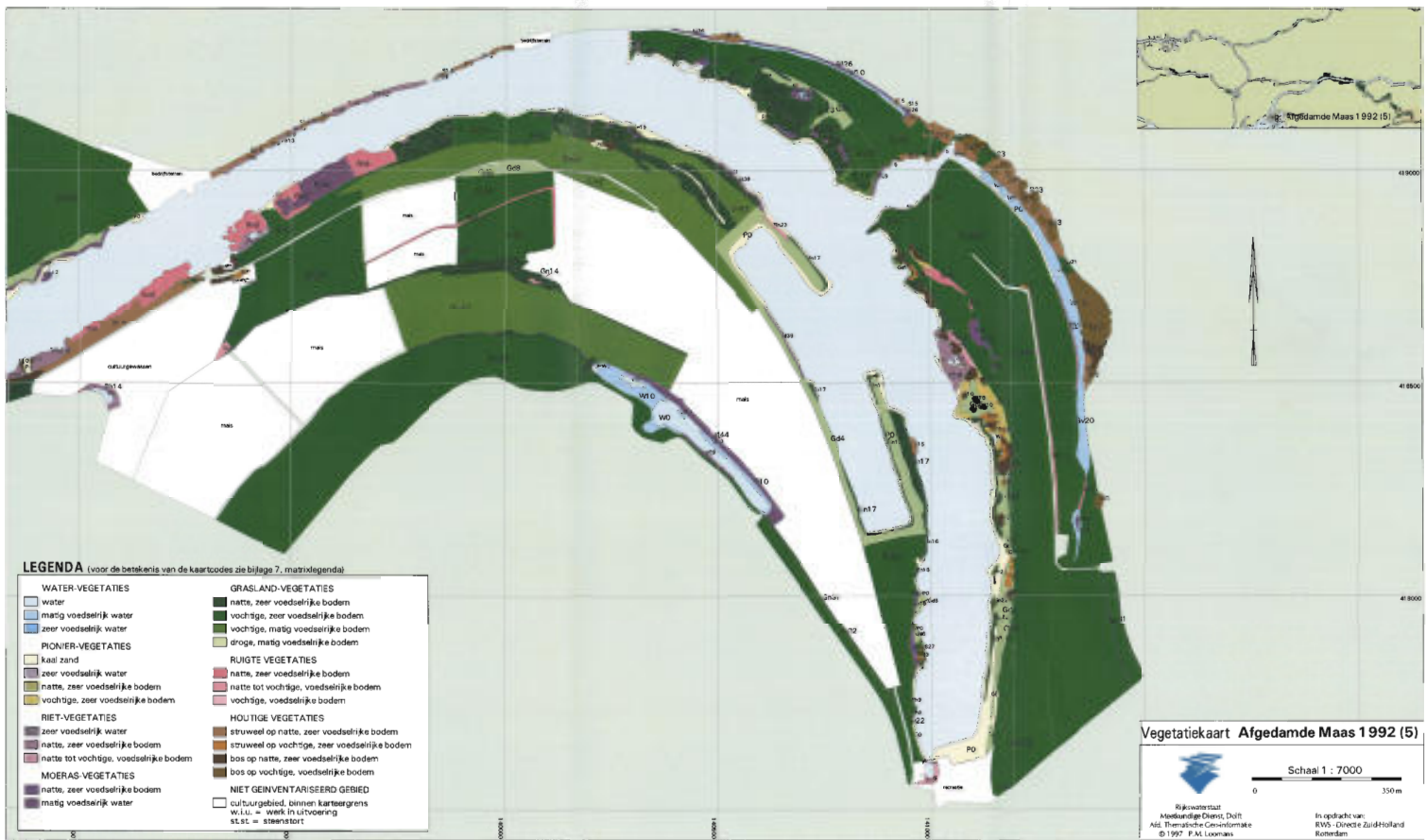


LEGENDA (voor de berekening van de kaarttoelating op bijlage 7, milieutoelating)

| | |
|-----------------------------------|--|
| WATER-VEGETATIES | GRASLAND-VEGETATIES |
| water | natte, zeer voedselrijke bodem |
| matig voedselrijke water | vochtige, zeer voedselrijke bodem |
| zeer voedselrijke water | vochtige, matig voedselrijke bodem |
| PONDER-VEGETATIES | RIJPE-VEGETATIES |
| heel droog | natte, zeer voedselrijke bodem |
| zeer voedselrijke water | natte tot vochtige, voedselrijke bodem |
| matig, zeer voedselrijke bodem | vochtige, voedselrijke bodem |
| vochtige, zeer voedselrijke bodem | HOUTIGE VEGETATIES |
| RIJPE-VEGETATIES | stuwend op natte, zeer voedselrijke bodem |
| heel droog | stuwend op vochtige, zeer voedselrijke bodem |
| zeer voedselrijke water | natte tot vochtige, voedselrijke bodem |
| matig, zeer voedselrijke bodem | heel op natte, zeer voedselrijke bodem |
| vochtige, zeer voedselrijke bodem | heel op vochtige, voedselrijke bodem |
| MORAS-VEGETATIES | NIET-ONTWIKKELINGS-OGESIED |
| matig, zeer voedselrijke bodem | cultuurvrij gebied binnen landgebruik |
| matig voedselrijke water | in 2000 in gebruik |
| | st. = streeklust |



Vegetatiekaart Algedamde Maas 1992 (4)
 Schaal 1:7000
 2000



LEGENDA (voor de betekenis van de kaartcodes zie bijlage 7, matrixlegenda)

| | |
|--|---|
| WATER-VEGETATIES | GRASLAND-VEGETATIES |
| water | natte, zeer voedselrijke bodem |
| matig voedselrijk water | vochtige, zeer voedselrijke bodem |
| zeer voedselrijk water | vochtige, matig voedselrijke bodem |
| PIONIER-VEGETATIES | droge, matig voedselrijke bodem |
| kaal zand | RUIGTE VEGETATIES |
| zeer voedselrijk water | natte, zeer voedselrijke bodem |
| natte, zeer voedselrijke bodem | natte tot vochtige, voedselrijke bodem |
| vochtige, zeer voedselrijke bodem | vochtige, voedselrijke bodem |
| RIET-VEGETATIES | HOUTIGE VEGETATIES |
| zeer voedselrijk water | struweel op natte, zeer voedselrijke bodem |
| natte, zeer voedselrijke bodem | struweel op vochtige, zeer voedselrijke bodem |
| natte tot vochtige, voedselrijke bodem | bos op natte, zeer voedselrijke bodem |
| MOERAS-VEGETATIES | bos op vochtige, voedselrijke bodem |
| natte, zeer voedselrijke bodem | NIET GEINVENTARISEERD GEBIED |
| matig voedselrijk water | cultuurgebied, binnen kaartsgrens |
| | W.L.L. = werk in uitvoering |
| | SL.st. = steenslort |

Vegetatiekaart Afgedamde Maas 1992 (5)



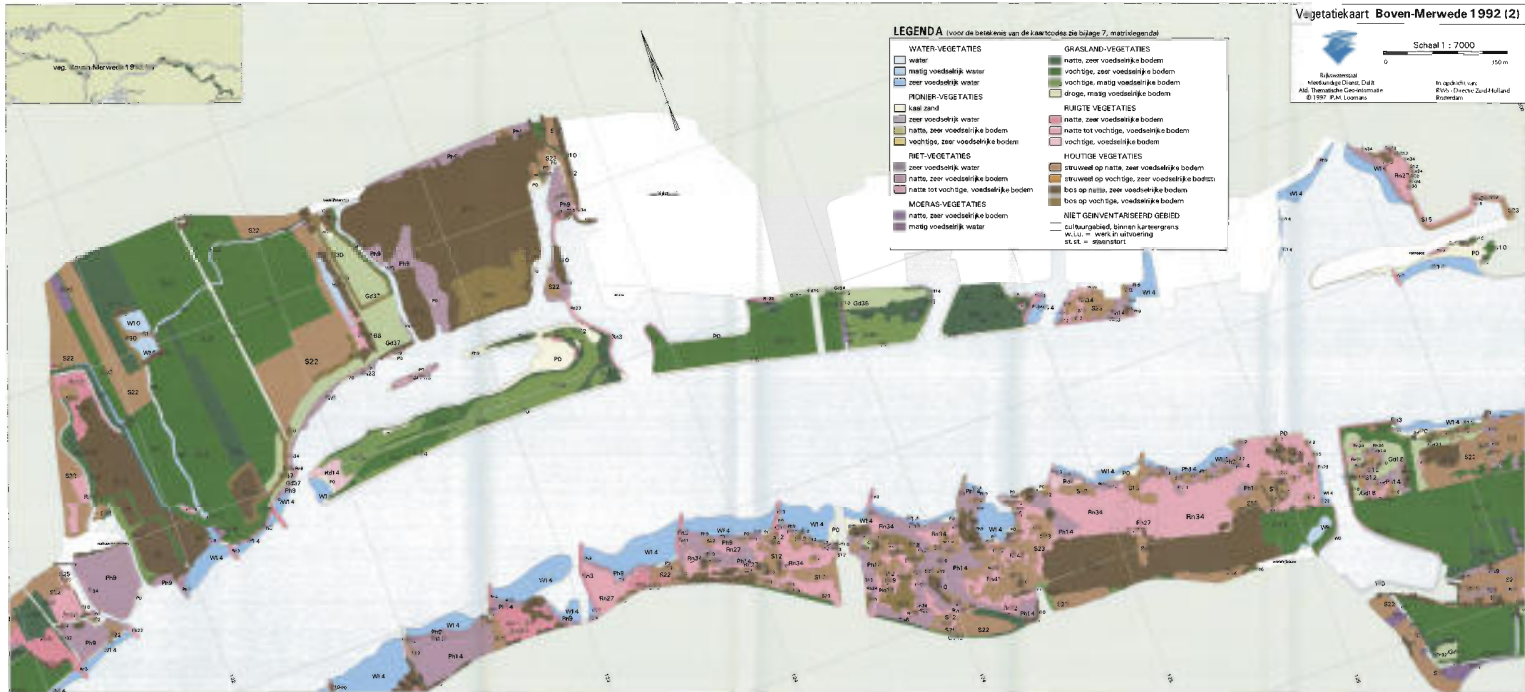
Schaal 1 : 7000



Rijkswaterstaat
Afdeling Natuur, Dier
en Landschap
Afd. Thermische Geoinformatie
© 1997 P.M. Looijans

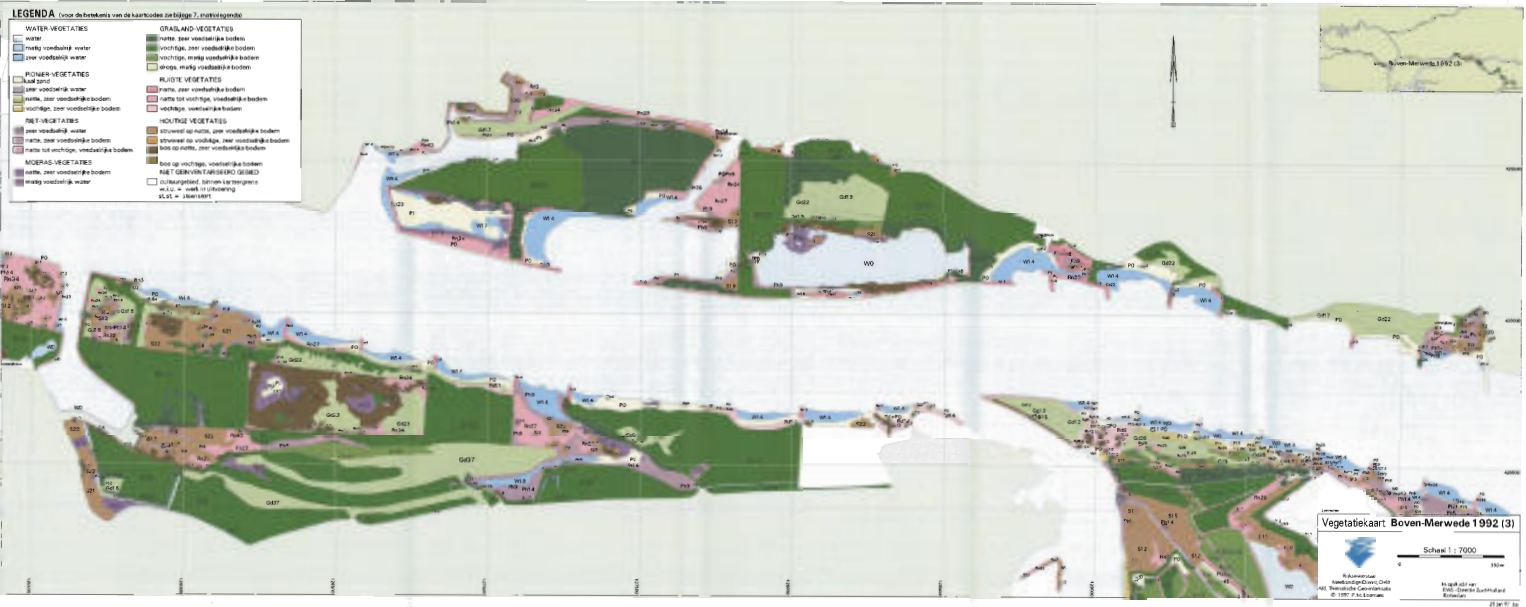
In opdracht van:
RWS - Directie Zuid-Holland
Rotterdam





LEGENDA (op de betekenis van de kaartcodes zie bijlage 7, nomenclatuur)

| | |
|-----------------------------------|---|
| WATER-VEGETATIES | GRASLAND-VEGETATIES |
| water | natte, zeer voedselrijke bodem |
| matig voedselrijk water | vochtige, zeer voedselrijke bodem |
| zeer voedselrijk water | vochtige, matig voedselrijke bodem |
| RIJNEN-VEGETATIES | matig, matig voedselrijke bodem |
| land dijk | RUIGTE VEGETATIES |
| zeer voedselrijk water | natte, zeer voedselrijke bodem |
| matig, zeer voedselrijke bodem | natte tot vochtige, voedselrijke bodem |
| vochtige, zeer voedselrijke bodem | vochtige, voedselrijke bodem |
| NET-VEGETATIES | HOUTIGE VEGETATIES |
| zeer voedselrijk water | elksoort op natte, zeer voedselrijke bodem |
| matig, zeer voedselrijke bodem | elksoort op vochtige, zeer voedselrijke bodem |
| vochtige, zeer voedselrijke bodem | bos op natte, zeer voedselrijke bodem |
| MOERAS-VEGETATIES | bos op vochtige, voedselrijke bodem |
| natte, zeer voedselrijke bodem | NET-GRASLAND-VEGETATIES |
| matig voedselrijk water | oevergebied, binnen de oevergrens |
| | in 1:1 = vaak in onderling |
| | SL = IJZERSTREEP |




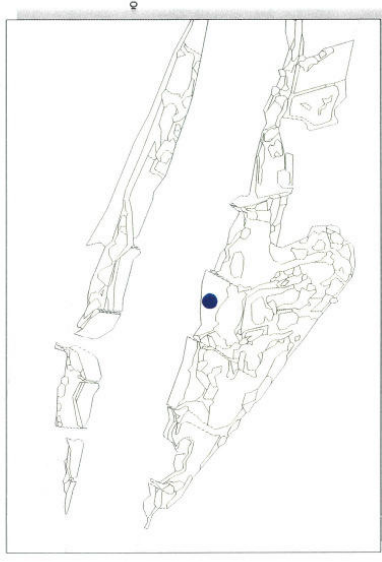
Vegetatiekaart Boven-Merwede 1992 (3)
 Schaal 1: 2000
 Rijkswaterstaat
 Afdeling Natuurwetenschappen
 Wetenschappelijke Dienst
 4650 Breda
 © 1997 P. A. A. van
 Breda
 23-10-97 12

Bijlage 10: Soortverspreidingskaarten

LEGENDA

| | |
|---------------------------------------|--|
| GEINVENTARISEERD GEBIED | |
| ZOMERKLOKJE (Leucojum aestivum) | |
| voorkomen lokaal | |
| voorkomen geclusterd | |
| voorkomen verspreid | |
| voorkomen lokaal | |
| voorkomen geclusterd | |
| voorkomen verspreid | |
| DRIEKANTIGE BIES (Scirpus triquetrus) | |
| voorkomen lokaal | |
| voorkomen geclusterd | |
| voorkomen verspreid | |

Typha standplaatsen in de rivier de Oosterschelde



Soortskartering Lek 1992 (1)



Schaal 1 : 50000



Rijkswaterstaat
 Meekundige Dienst, Delft
 Afd. Thematische Geo-informatie
 © 1997 P.M. Loomans

In opdracht van:
 RWS - Directie Zuid-Holland
 Rotterdam

115000

110000

105000

LEGENDA

GEINVENTARISEERD GEBIED

SPINDOTTER (*Caltha palustris araneosa*)

< 25 ex. > 25 ex.

voorkomen lokaal

voorkomen geclusterd

voorkomen verspreid



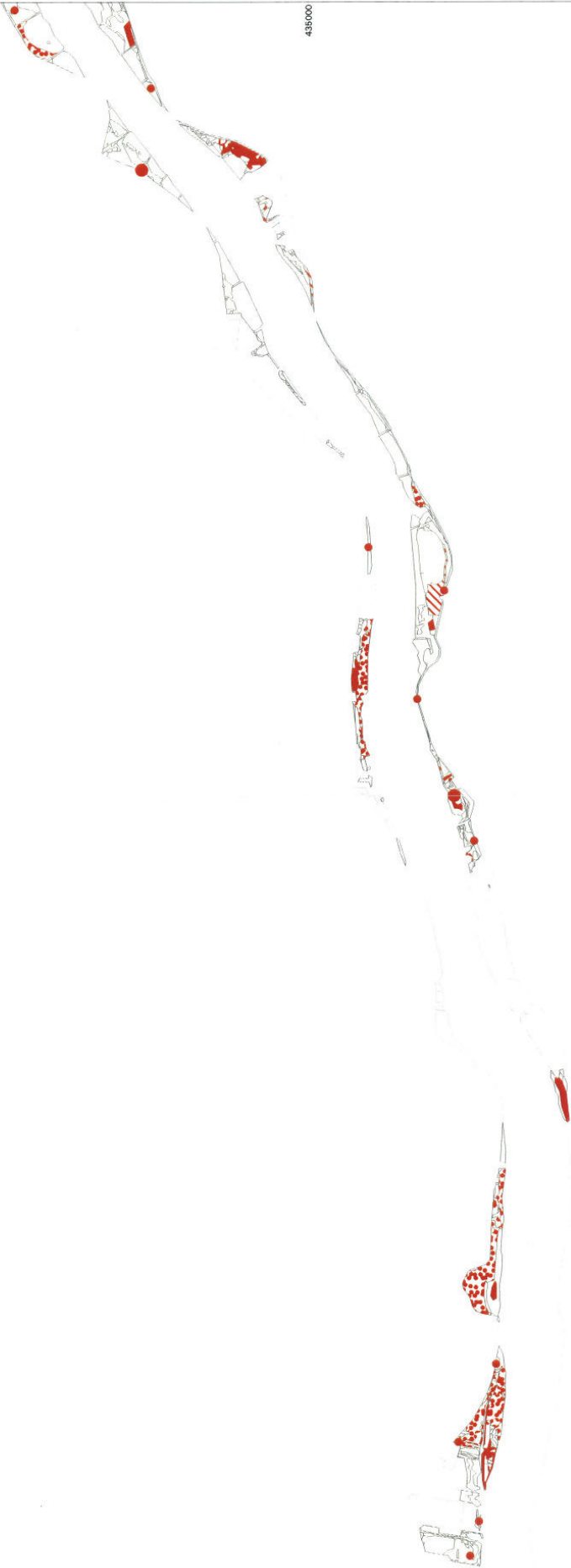
437500

438000

107500

105000

102500



Soortskartering Lek 1992 (2a)



Schaal 1 : 25000



Rijkswaterstaat
Milieukundige Dienst, Delft
Afd. Thematische Geo-informatie
© 1997 P.M. Loomans

In opdracht van:
RWS - Directie Zuid-Holland
Rotterdam

LEGENDA

GEINVENTARISEERD GEBIED

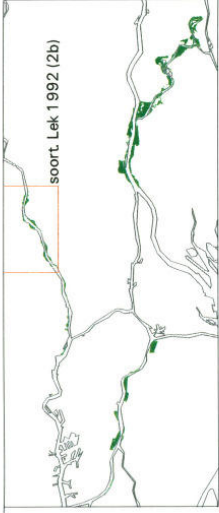
SPINDOTTER (*Caltha palustris araneosa*)

< 25 ex. > 25 ex.

voorkomen lokaal

voorkomen geclusterd

voorkomen verspreid



Soortskartering Lek 1992 (2b)



Schaal 1 : 25000



Rijkswaterstaat
Medkundige Dienst, Delft
Afd. Thematische Geoinformatie
© 1997 P.M. Loomans

In opdracht van:
RWS - Directie Zuid-Holland
Rotterdam

117500

115000

112500