



	lokaal	geclusterd	verspreid
1-10 exemplaren			
10-25 exemplaren			
25-100 exemplaren			
100-1000 exemplaren			
> 1000 exemplaren			

Bijlage 7a Verspreidingskaart Rode lijstsoort
Anagallis minima (Dwergbloem)



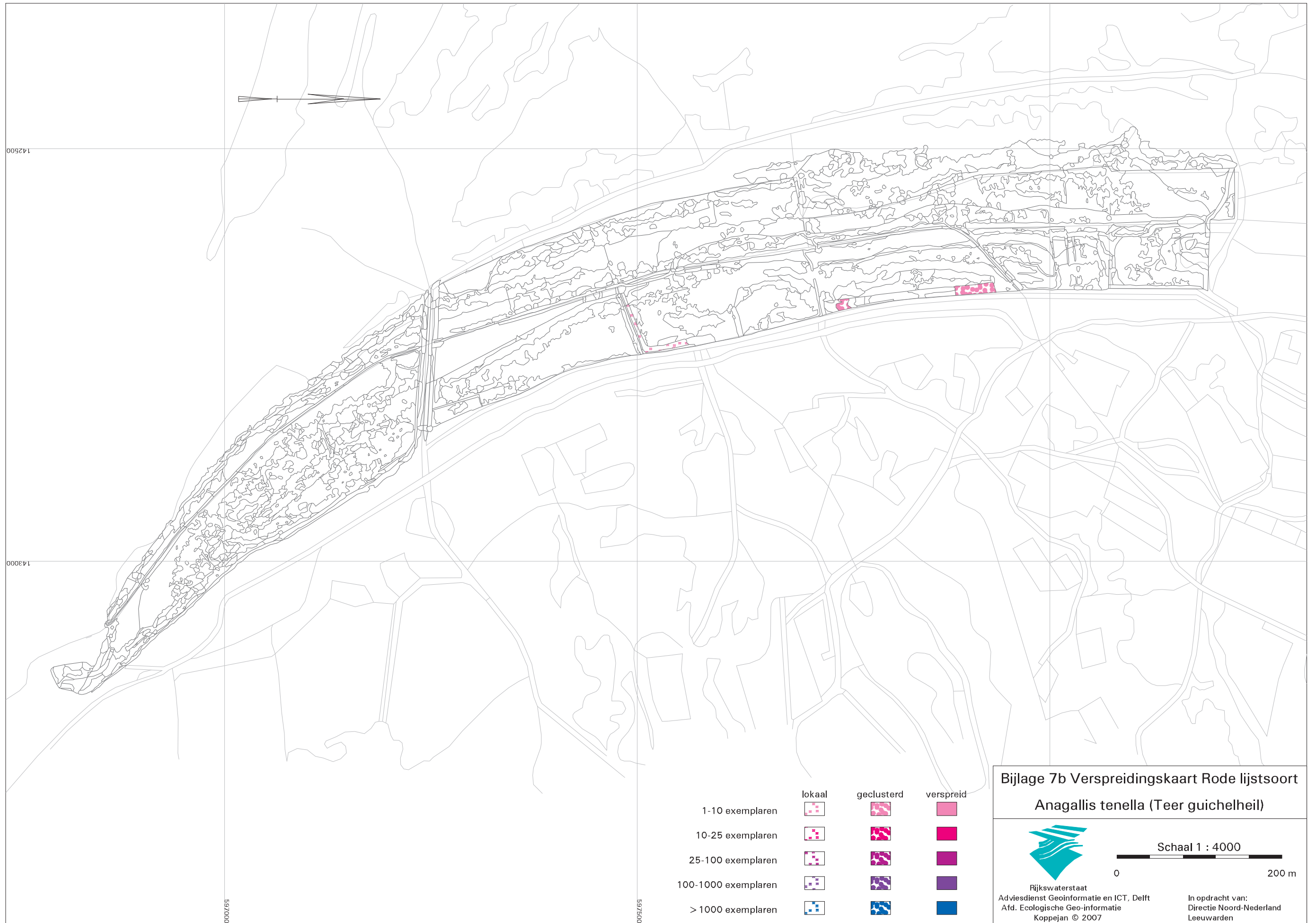
Rijkswaterstaat
 Adviesdienst Geoinformatie en ICT, Delft
 Afd. Ecologische Geo-informatie
 Koppejan © 2007

Schaal 1 : 4000



0 200 m

In opdracht van:
 Directie Noord-Nederland
 Leeuwarden



Bijlage 7b Verspreidingskaart Rode lijstsoort

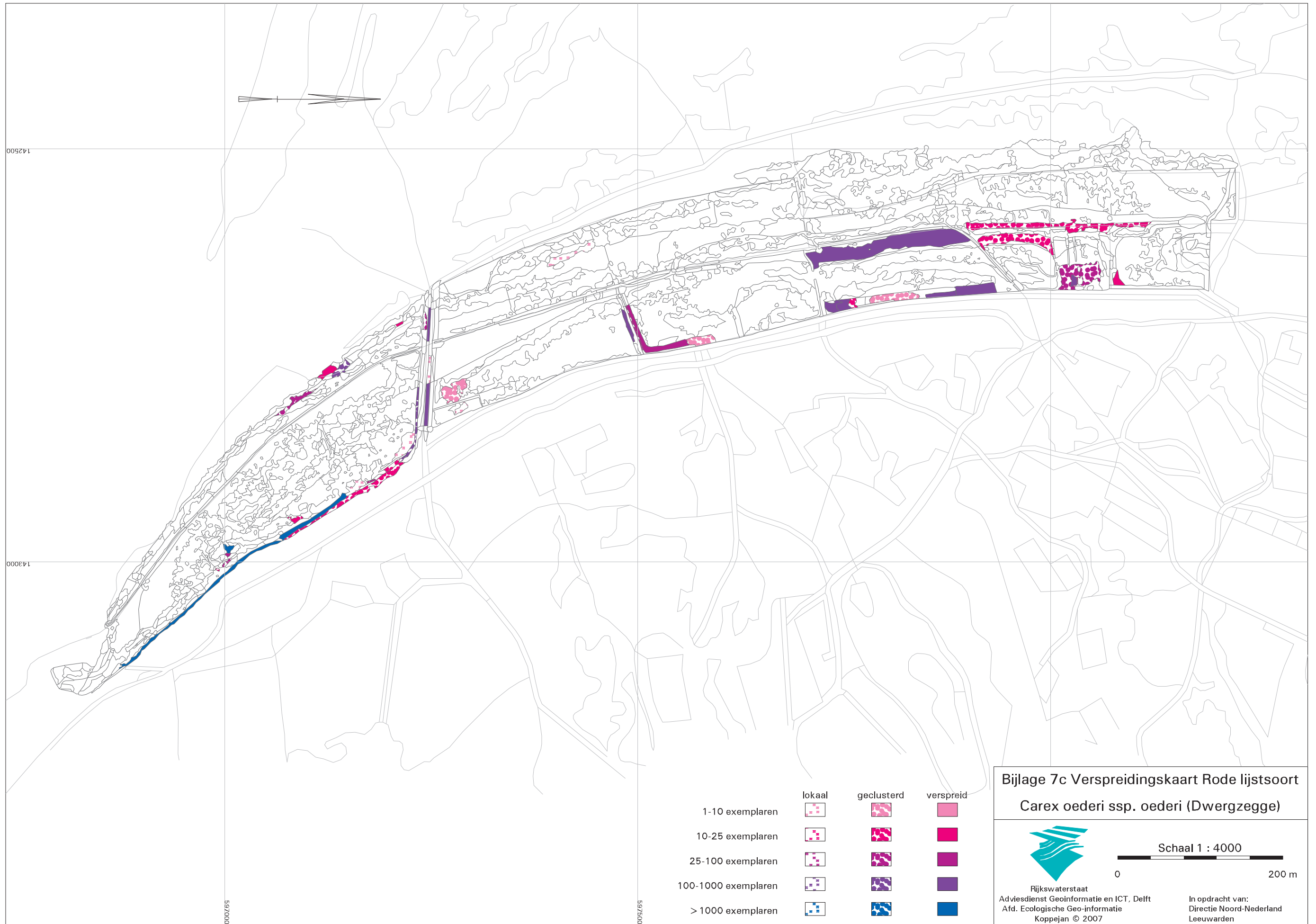
Anagallis tenella (Teer guichelheil)



Rijkswaterstaat
 Adviesdienst Geoinformatie en ICT, Delft
 Afd. Ecologische Geo-informatie
 Koppejan © 2007




In opdracht van:
 Directie Noord-Nederland
 Leeuwarden




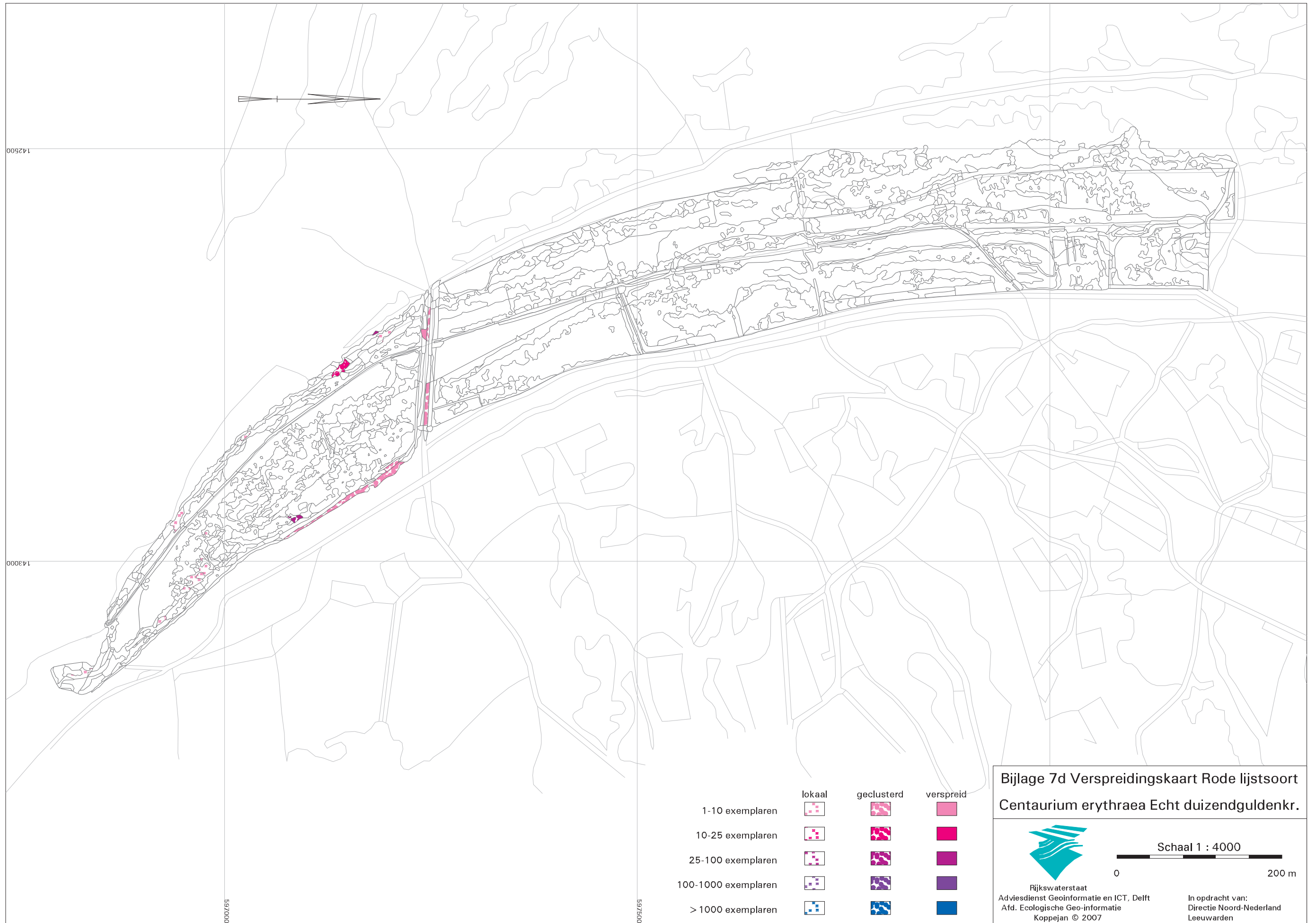
Bijlage 7c Verspreidingskaart Rode lijstsoort
Carex oederi ssp. *oederi* (Dwergzegge)

	lokaal	geclusterd	verspreid
1-10 exemplaren			
10-25 exemplaren			
25-100 exemplaren			
100-1000 exemplaren			
> 1000 exemplaren			


 Adviesdienst Geoinformatie en ICT, Delft
 Afd. Ecologische Geo-informatie
 Koppejan © 2007


In opdracht van:
 Directie Noord-Nederland
 Leeuwarden

Schaal 1 : 4000





	lokaal	geclusterd	verspreid
1-10 exemplaren			
10-25 exemplaren			
25-100 exemplaren			
100-1000 exemplaren			
> 1000 exemplaren			

**Bijlage 7d Verspreidingskaart Rode lijstsoort
Centaurium erythraea Echt duizendguldenkr.**



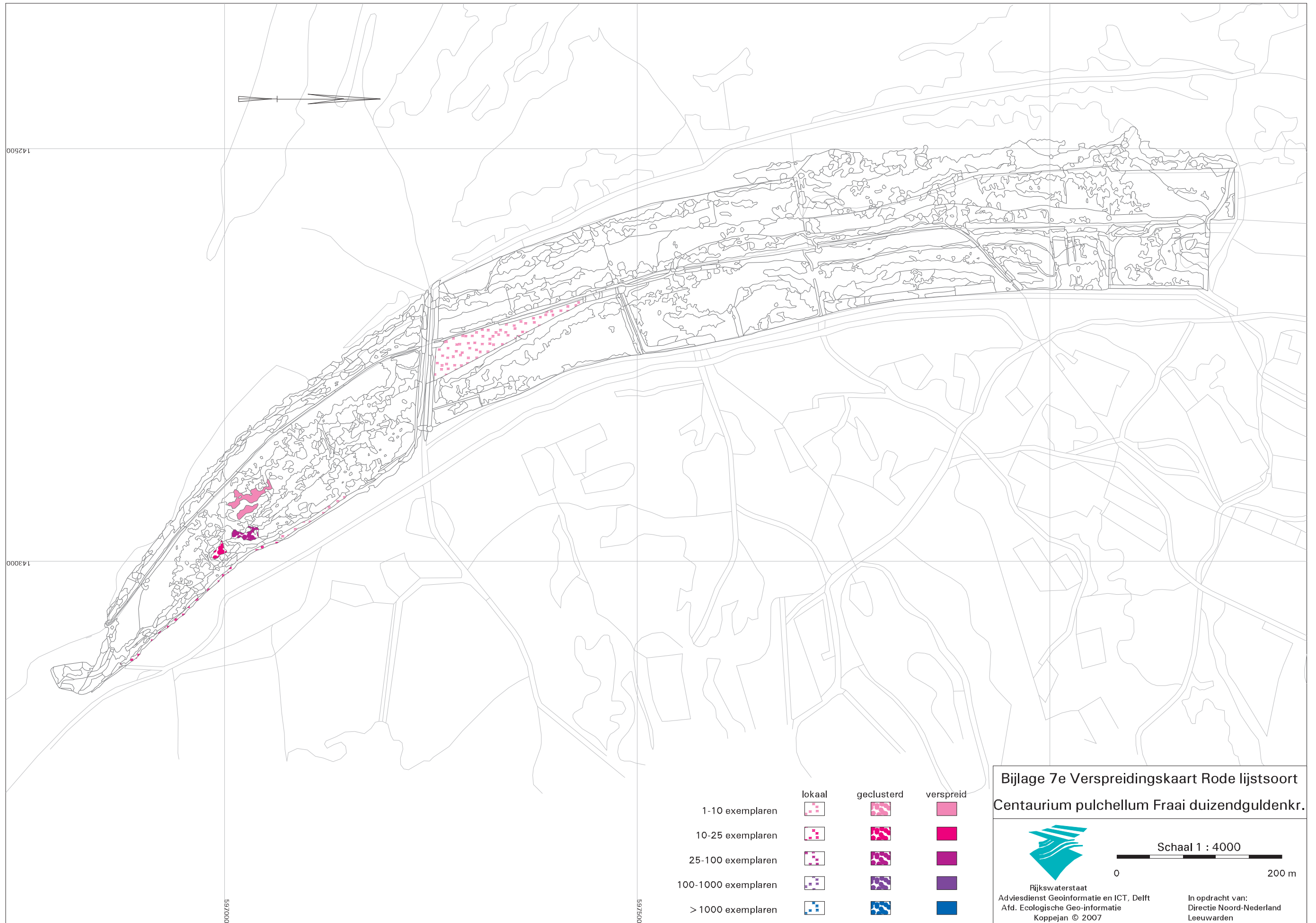
Rijkswaterstaat
Adviesdienst Geoinformatie en ICT, Delft
Afd. Ecologische Geo-informatie
Koppejan © 2007

Schaal 1 : 4000




0 200 m


In opdracht van:
Directie Noord-Nederland
Leeuwarden



Bijlage 7e Verspreidingskaart Rode lijstsoort
Centaurium pulchellum Fraai duizendguldenkr.

	lokaal	geclusterd	verspreid
1-10 exemplaren			
10-25 exemplaren			
25-100 exemplaren			
100-1000 exemplaren			
> 1000 exemplaren			



 Rijkswaterstaat
 Adviesdienst Geoinformatie en ICT, Delft
 Afd. Ecologische Geo-informatie
 Koppejan © 2007

Schaal 1 : 4000

 0 200 m

In opdracht van:
 Directie Noord-Nederland
 Leeuwarden

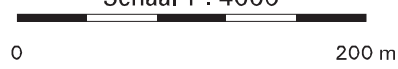


Bijlage 7f Verspreidingskaart Rode lijstsoort
Cicendia filiformis (Draadgentiaan)



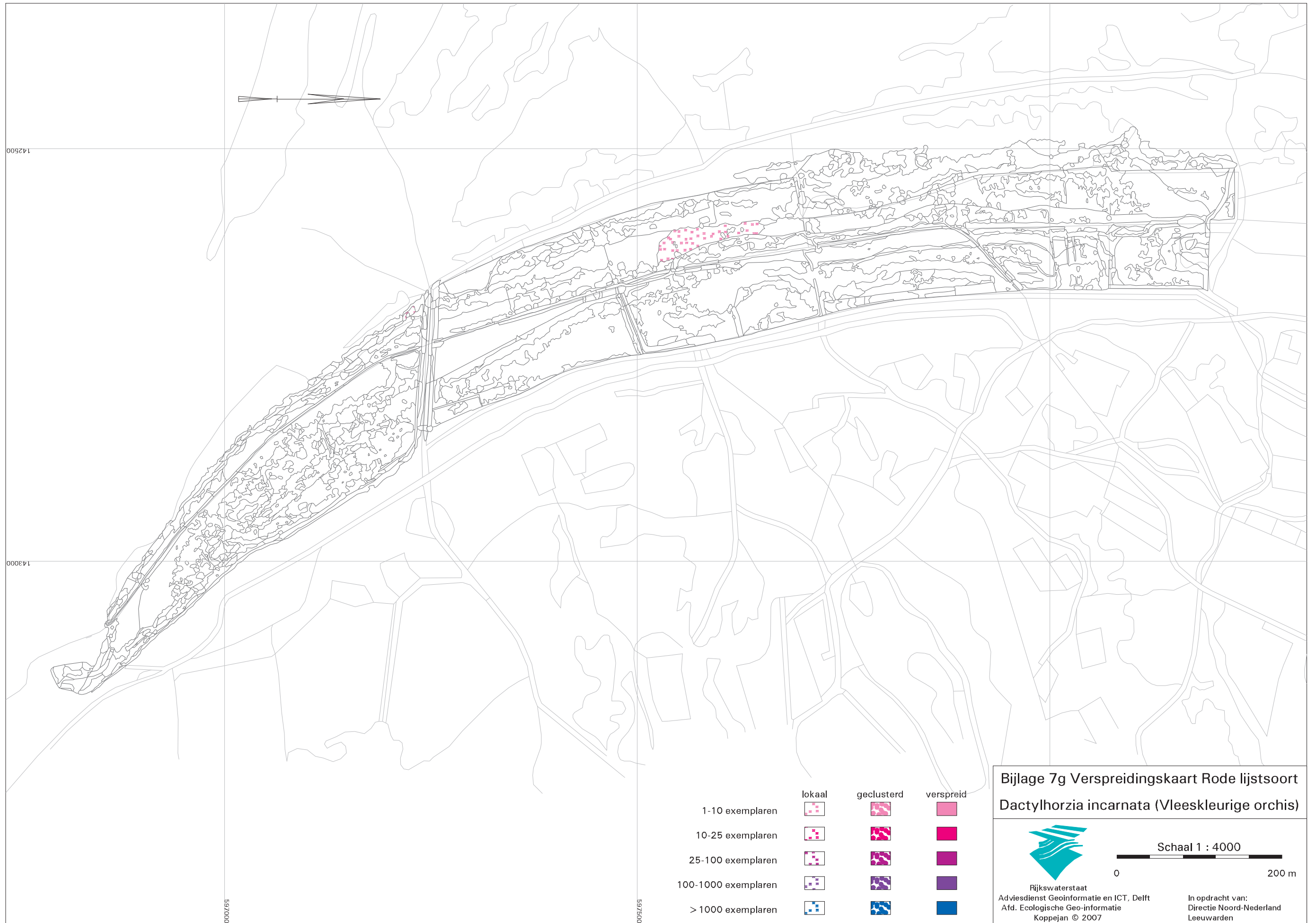
Rijkswaterstaat
 Adviesdienst Geoinformatie en ICT, Delft
 Afd. Ecologische Geo-informatie
 Koppejan © 2007

Schaal 1 : 4000




0 200 m

In opdracht van:
 Directie Noord-Nederland
 Leeuwarden




	lokaal	geclusterd	verspreid
1-10 exemplaren			
10-25 exemplaren			
25-100 exemplaren			
100-1000 exemplaren			
> 1000 exemplaren			

**Bijlage 7g Verspreidingskaart Rode lijstsoort
Dactylorhiza incarnata (Vleeskleurige orchis)**



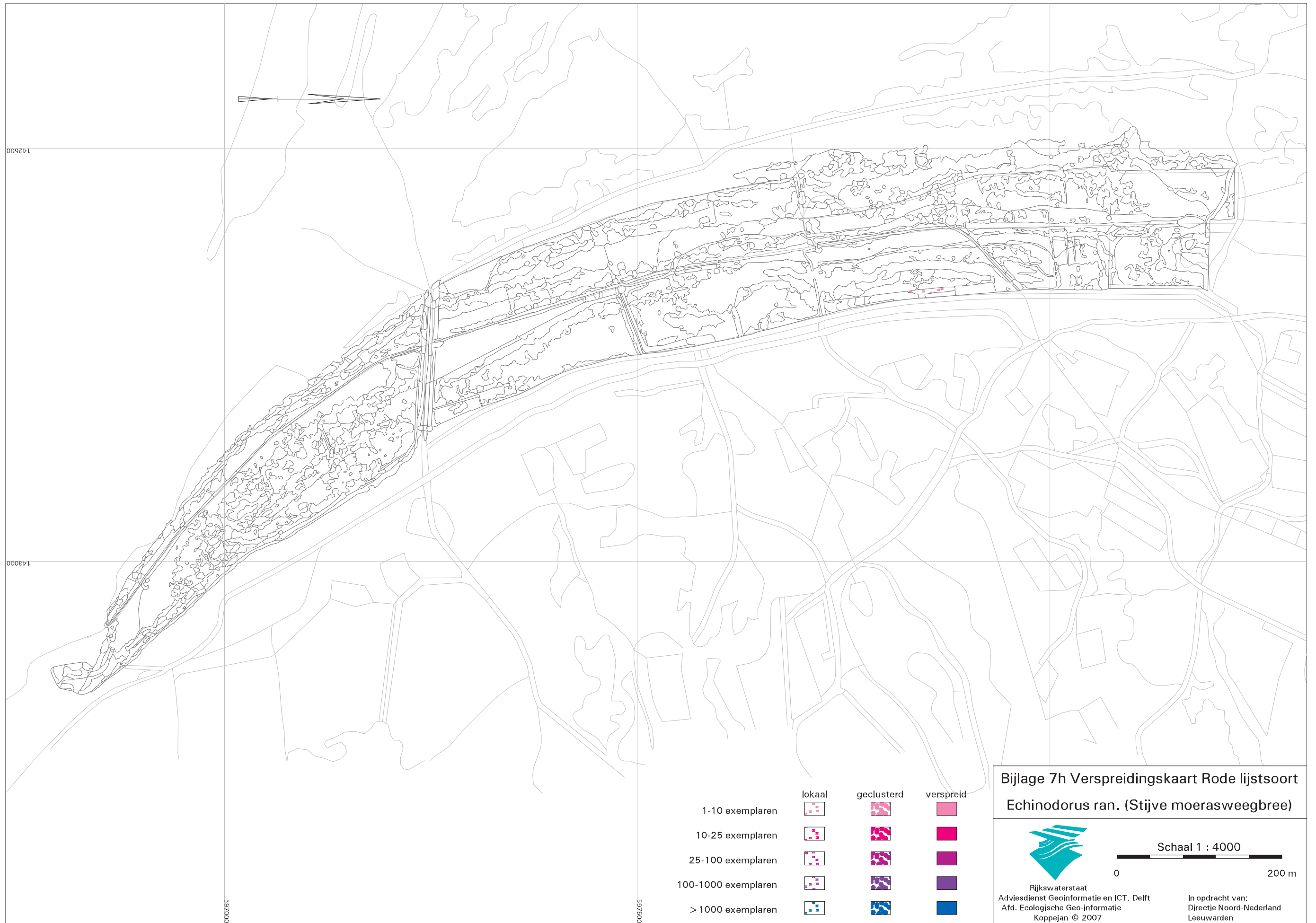
Rijkswaterstaat
Adviesdienst Geoinformatie en ICT, Delft
Afd. Ecologische Geo-informatie
Koppejan © 2007

Schaal 1 : 4000



0 200 m

In opdracht van:
Directie Noord-Nederland
Leeuwarden



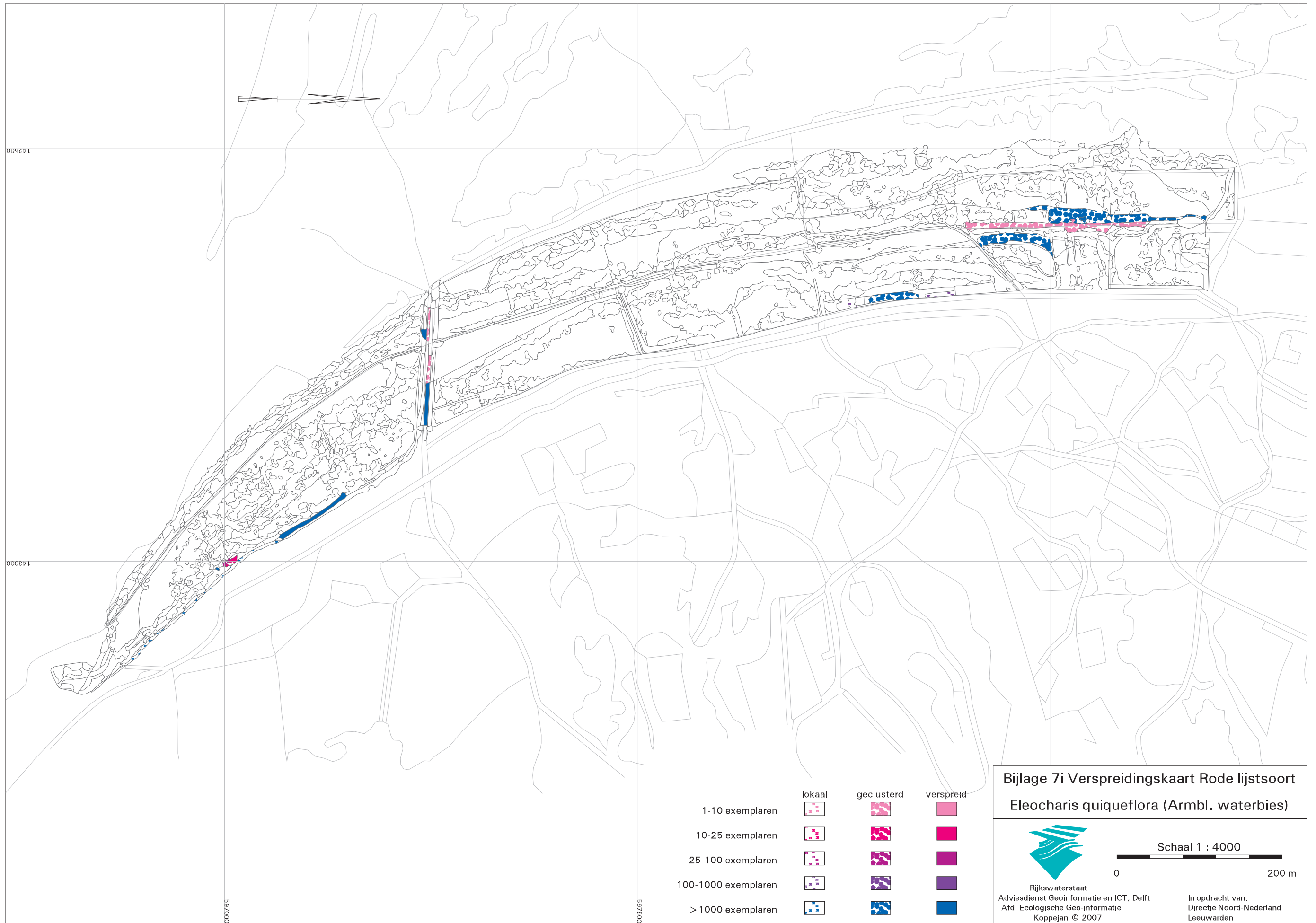
Bijlage 7h Verspreidingskaart Rode lijstsoort
Echinodorus ran. (Stijve moerasweegbree)



Rijkswaterstaat
 Adviesdienst Geoinformatie en ICT, Delft
 Afd. Ecologische Geo-informatie
 Koppejan © 2007





In opdracht van:
 Directie Noord-Nederland
 Leeuwarden



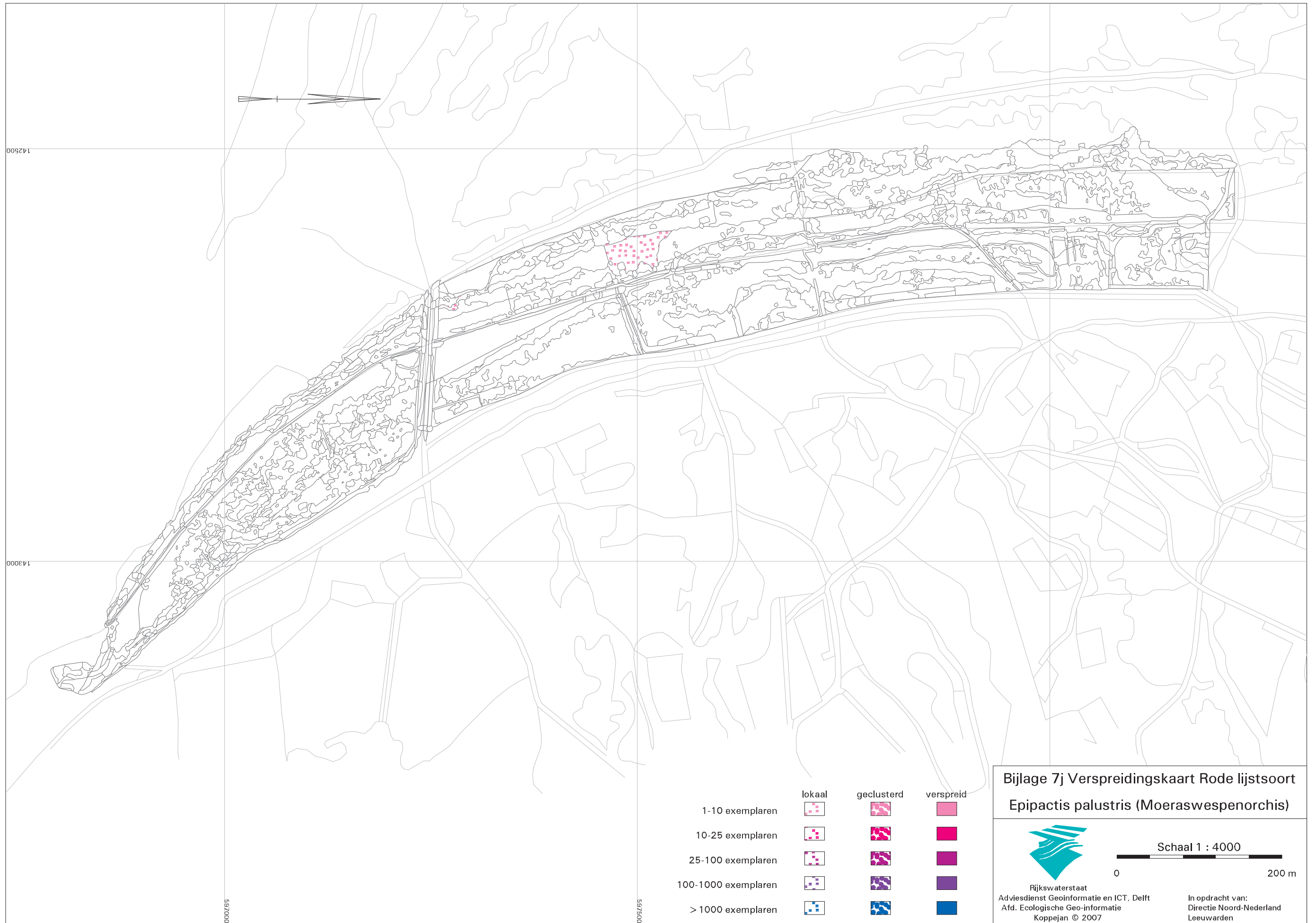
	lokaal	geclusterd	verspreid
1-10 exemplaren			
10-25 exemplaren			
25-100 exemplaren			
100-1000 exemplaren			
> 1000 exemplaren			

Bijlage 7i Verspreidingskaart Rode lijstsoort
Eleocharis quiqueflora (Armb. waterbies)


 Rijkswaterstaat
 Adviesdienst Geoinformatie en ICT, Delft
 Afd. Ecologische Geo-informatie
 Koppejan © 2007


Schaal 1 : 4000

 0 200 m

In opdracht van:
 Directie Noord-Nederland
 Leeuwarden




Bijlage 7j Verspreidingskaart Rode lijstsoort
Epipactis palustris (Moeraswespenorchis)

	lokaal	geclusterd	verspreid
1-10 exemplaren			
10-25 exemplaren			
25-100 exemplaren			
100-1000 exemplaren			
> 1000 exemplaren			



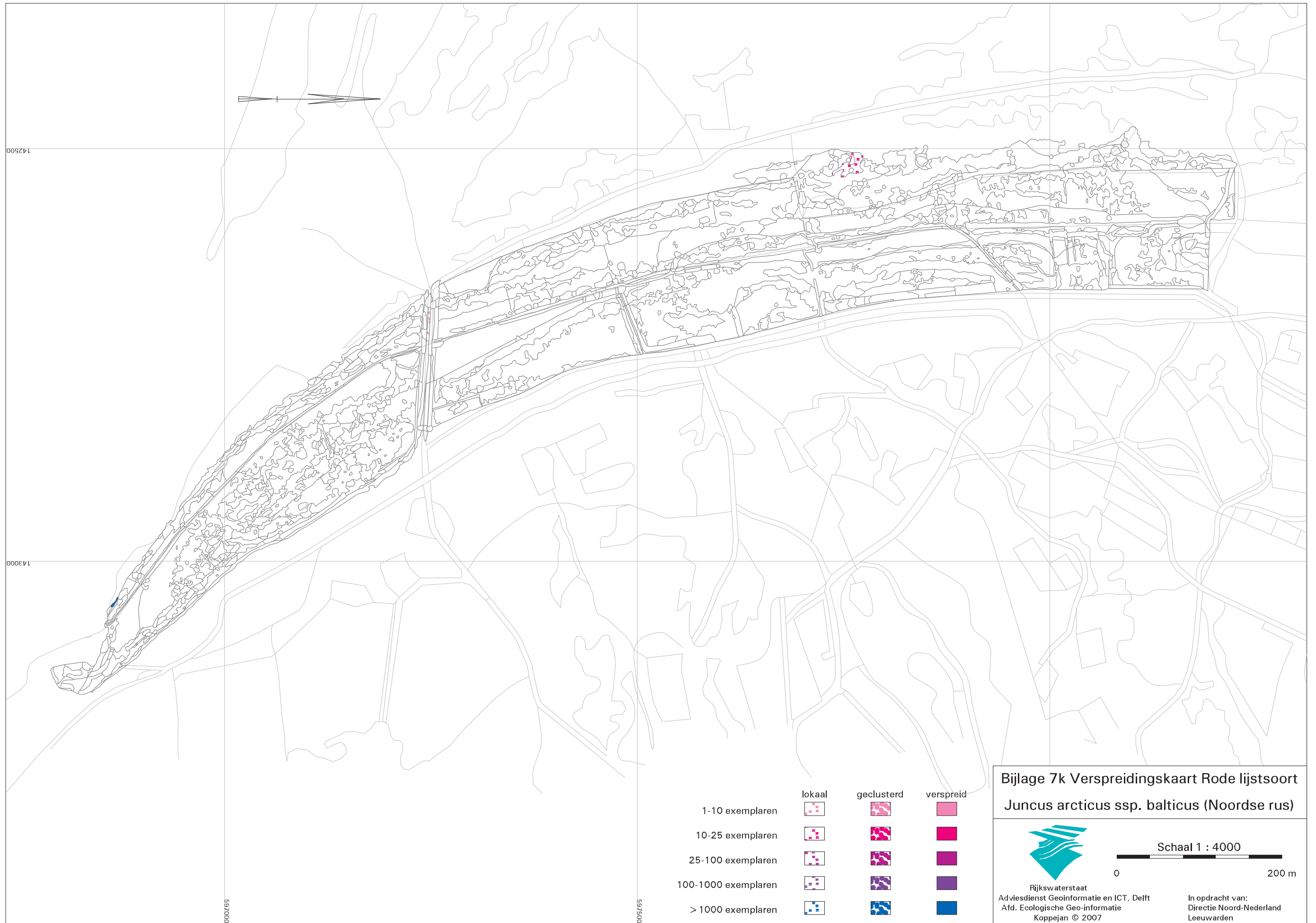
Rijkswaterstaat
 Adviesdienst Geoinformatie en ICT, Delft
 Afd. Ecologische Geo-informatie
 Koppejan © 2007

Schaal 1 : 4000




0 200 m

In opdracht van:
 Directie Noord-Nederland
 Leeuwarden




Bijlage 7k Verspreidingskaart Rode lijstsoort
Juncus arcticus ssp. *balticus* (Noordse rus)

	lokaal	geclusterd	verspreid
1-10 exemplaren			
10-25 exemplaren			
25-100 exemplaren			
100-1000 exemplaren			
> 1000 exemplaren			



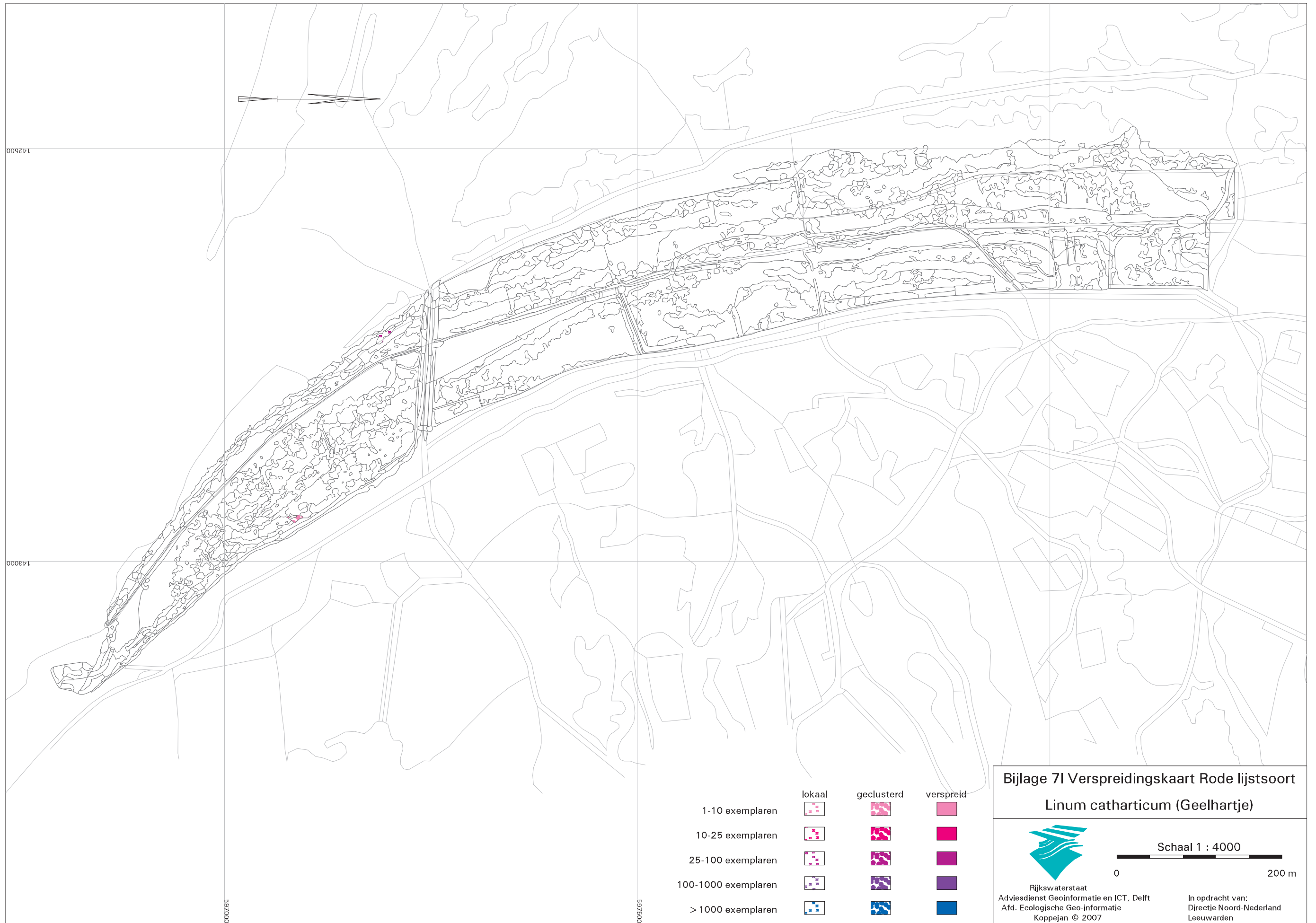
Rijkswaterstaat
 Adviesdienst Geoinformatie en ICT, Delft
 Afd. Ecologische Geo-informatie
 Koppejan © 2007

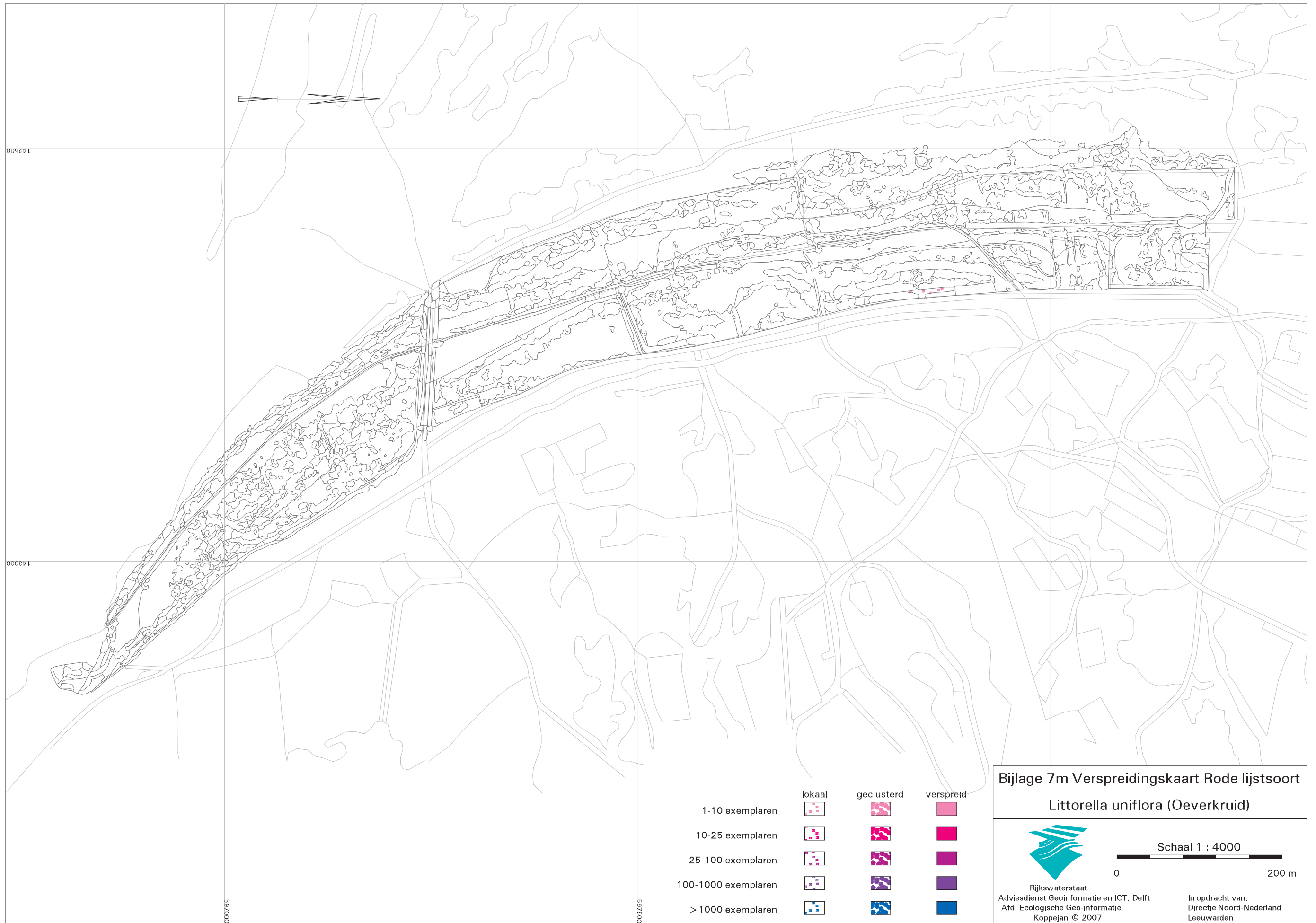
Schaal 1 : 4000



0 200 m

In opdracht van:
 Directie Noord-Nederland
 Leeuwarden





Bijlage 7m Verspreidingskaart Rode lijstsoort

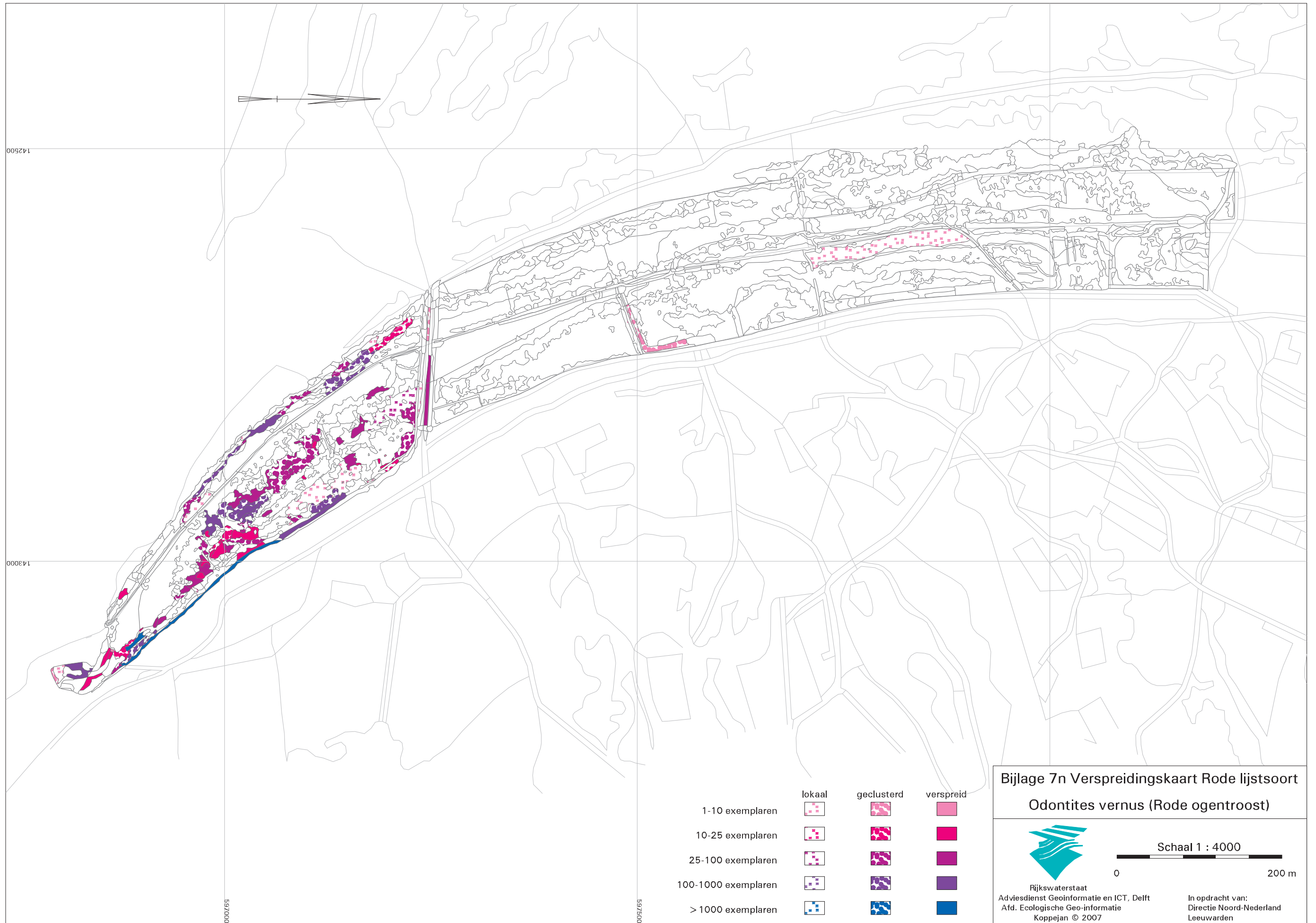
Littorella uniflora (Oeverkruid)




Rijkswaterstaat
 Adviesdienst Geoinformatie en ICT, Delft
 Afd. Ecologische Geo-informatie
 Koppejan © 2007



In opdracht van:
 Directie Noord-Nederland
 Leeuwarden




Bijlage 7n Verspreidingskaart Rode lijstsoort
Odontites vernus (Rode ogentroost)



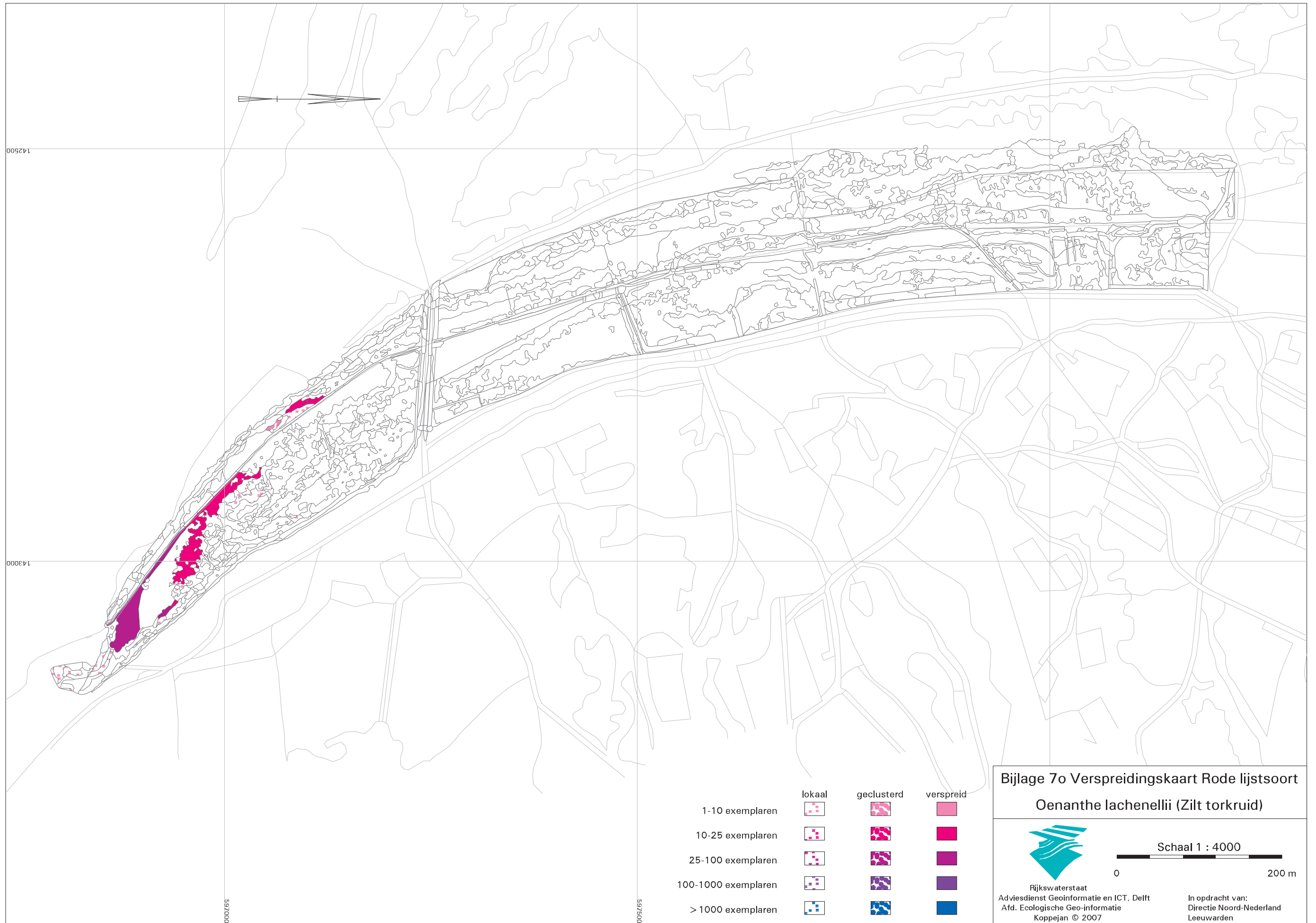
Rijkswaterstaat
 Adviesdienst Geoinformatie en ICT, Delft
 Afd. Ecologische Geo-informatie
 Koppejan © 2007

Schaal 1 : 4000




0 200 m

In opdracht van:
 Directie Noord-Nederland
 Leeuwarden




Bijlage 7o Verspreidingskaart Rode lijstsoort
Oenanthe lachenellii (Zilt torkruid)

	lokaal	geclusterd	verspreid
1-10 exemplaren			
10-25 exemplaren			
25-100 exemplaren			
100-1000 exemplaren			
> 1000 exemplaren			



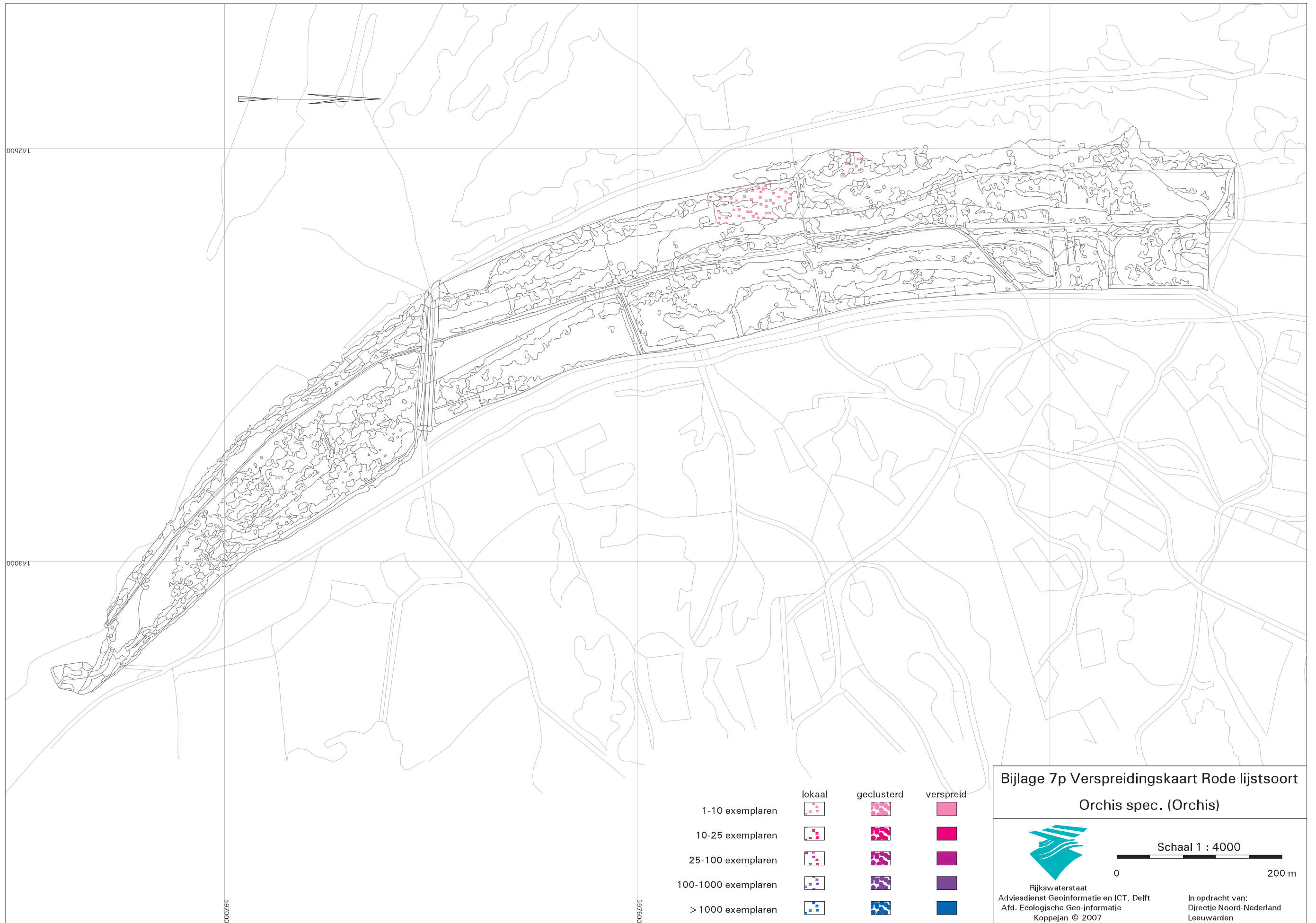
Rijkswaterstaat
 Adviesdienst Geoinformatie en ICT, Delft
 Afd. Ecologische Geo-informatie
 Koppejan © 2007

Schaal 1 : 4000




0 200 m

In opdracht van:
 Directie Noord-Nederland
 Leeuwarden




	lokaal	geclusterd	verspreid
1-10 exemplaren			
10-25 exemplaren			
25-100 exemplaren			
100-1000 exemplaren			
> 1000 exemplaren			

Bijlage 7p Verspreidingskaart Rode lijstsoort
Orchis spec. (Orchis)



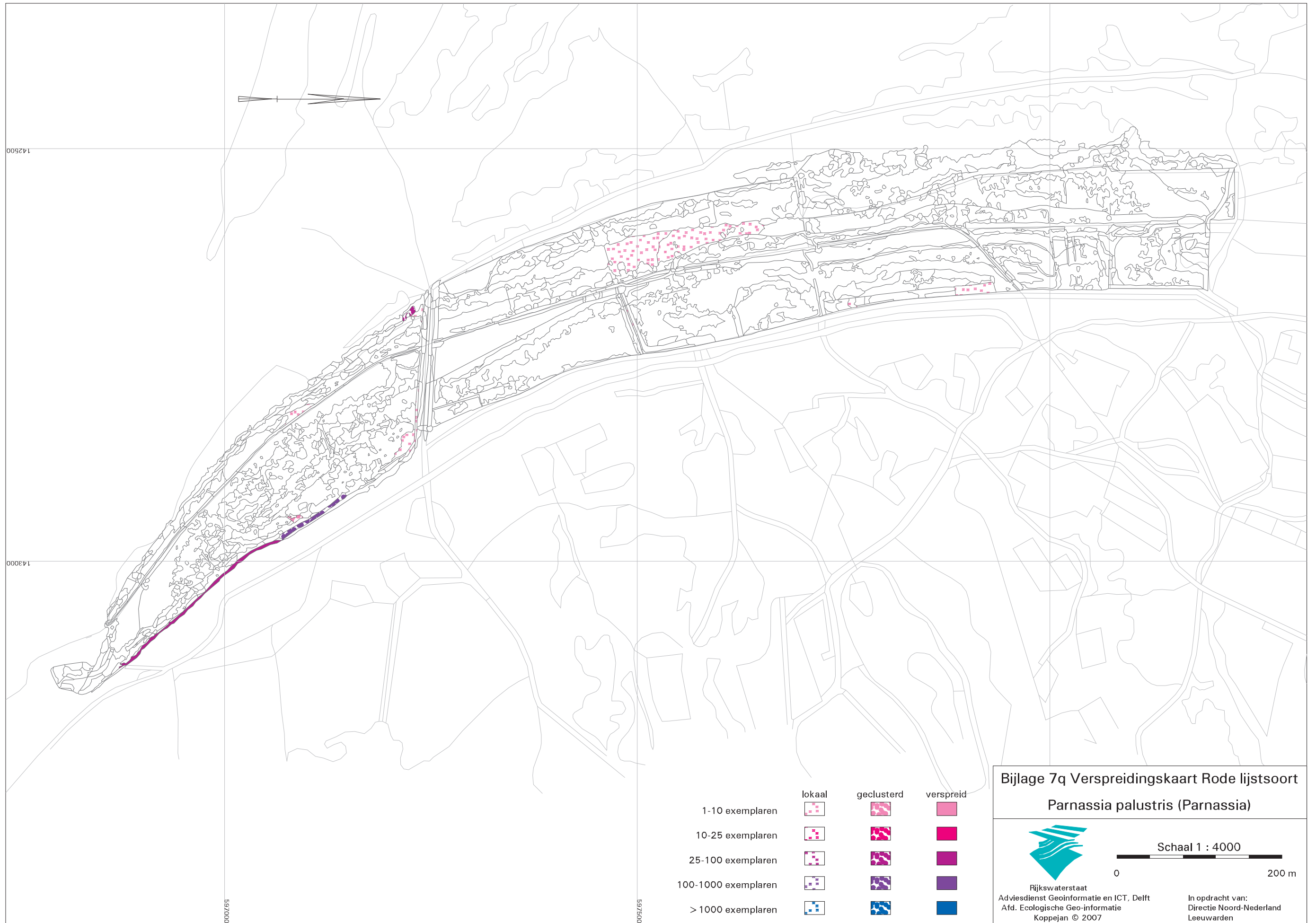
Rijkswaterstaat
 Adviesdienst Geoinformatie en ICT, Delft
 Afd. Ecologische Geo-informatie
 Koppejan © 2007

Schaal 1 : 4000



0 200 m

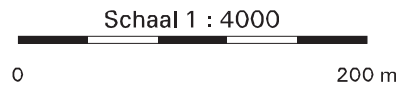
In opdracht van:
 Directie Noord-Nederland
 Leeuwarden



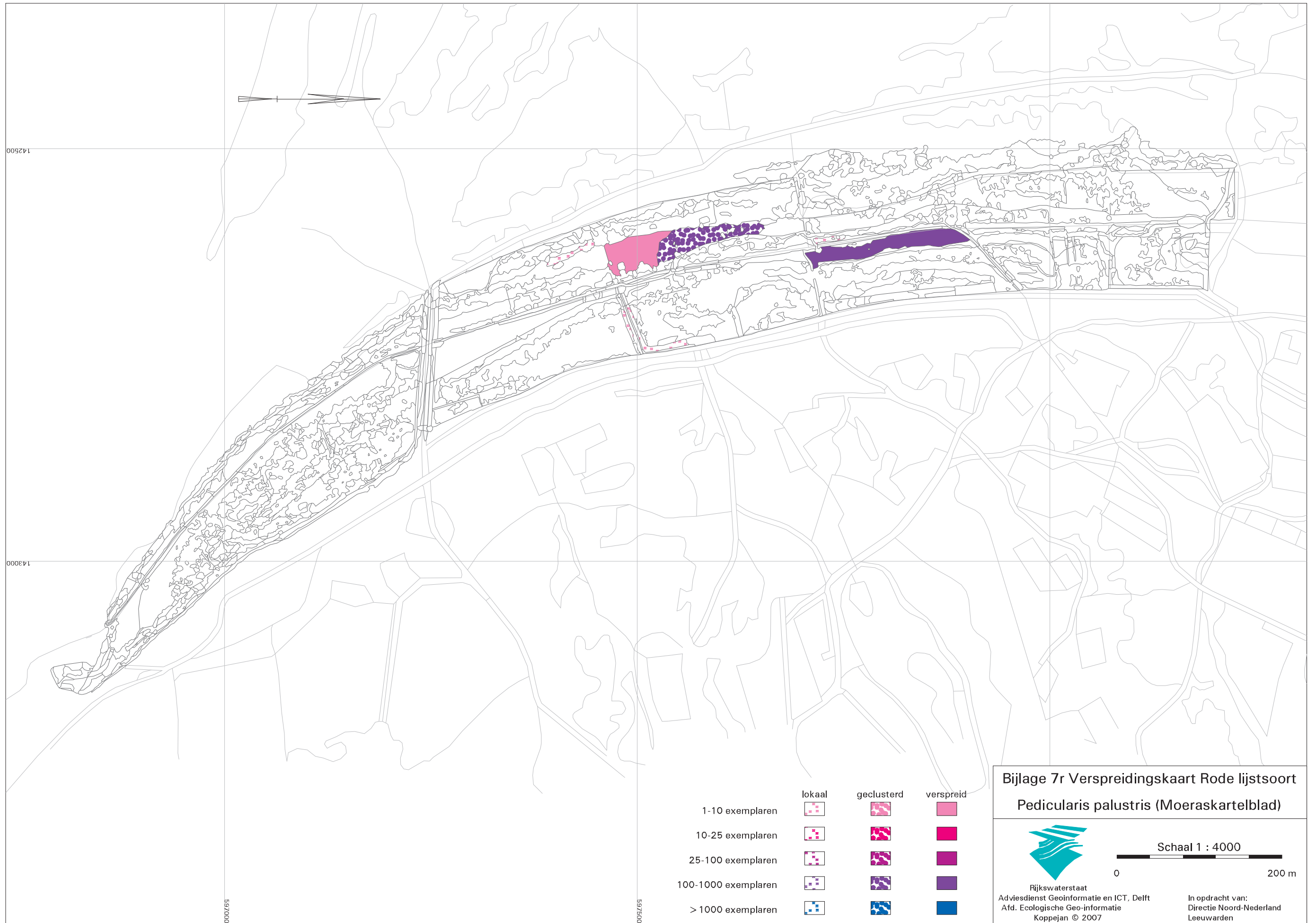
**Bijlage 7q Verspreidingskaart Rode lijstsoort
Parnassia palustris (Parnassia)**



Rijkswaterstaat
Adviesdienst Geoinformatie en ICT, Delft
Afd. Ecologische Geo-informatie
Koppejan © 2007





In opdracht van:
Directie Noord-Nederland
Leeuwarden



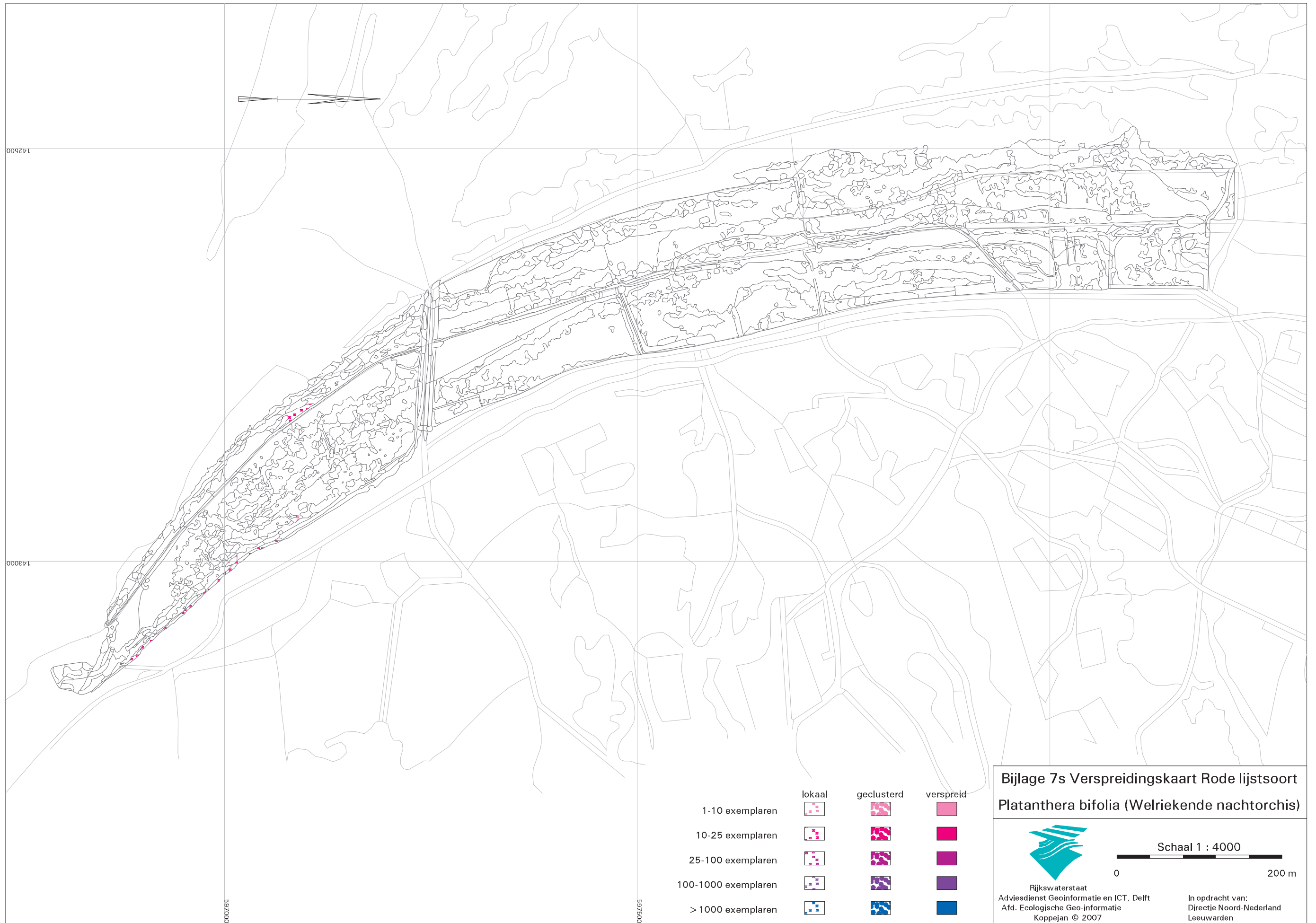
Bijlage 7r Verspreidingskaart Rode lijstsoort
Pedicularis palustris (Moeraskartelblad)

	lokaal	geclusterd	verspreid
1-10 exemplaren			
10-25 exemplaren			
25-100 exemplaren			
100-1000 exemplaren			
> 1000 exemplaren			


 Rijkswaterstaat
 Adviesdienst Geoinformatie en ICT, Delft
 Afd. Ecologische Geo-informatie
 Koppejan © 2007


Schaal 1 : 4000

 0 200 m

In opdracht van:
 Directie Noord-Nederland
 Leeuwarden




	lokaal	geclusterd	verspreid
1-10 exemplaren			
10-25 exemplaren			
25-100 exemplaren			
100-1000 exemplaren			
> 1000 exemplaren			

**Bijlage 7s Verspreidingskaart Rode lijstsoort
Platanthera bifolia (Welriekende nachtorchis)**



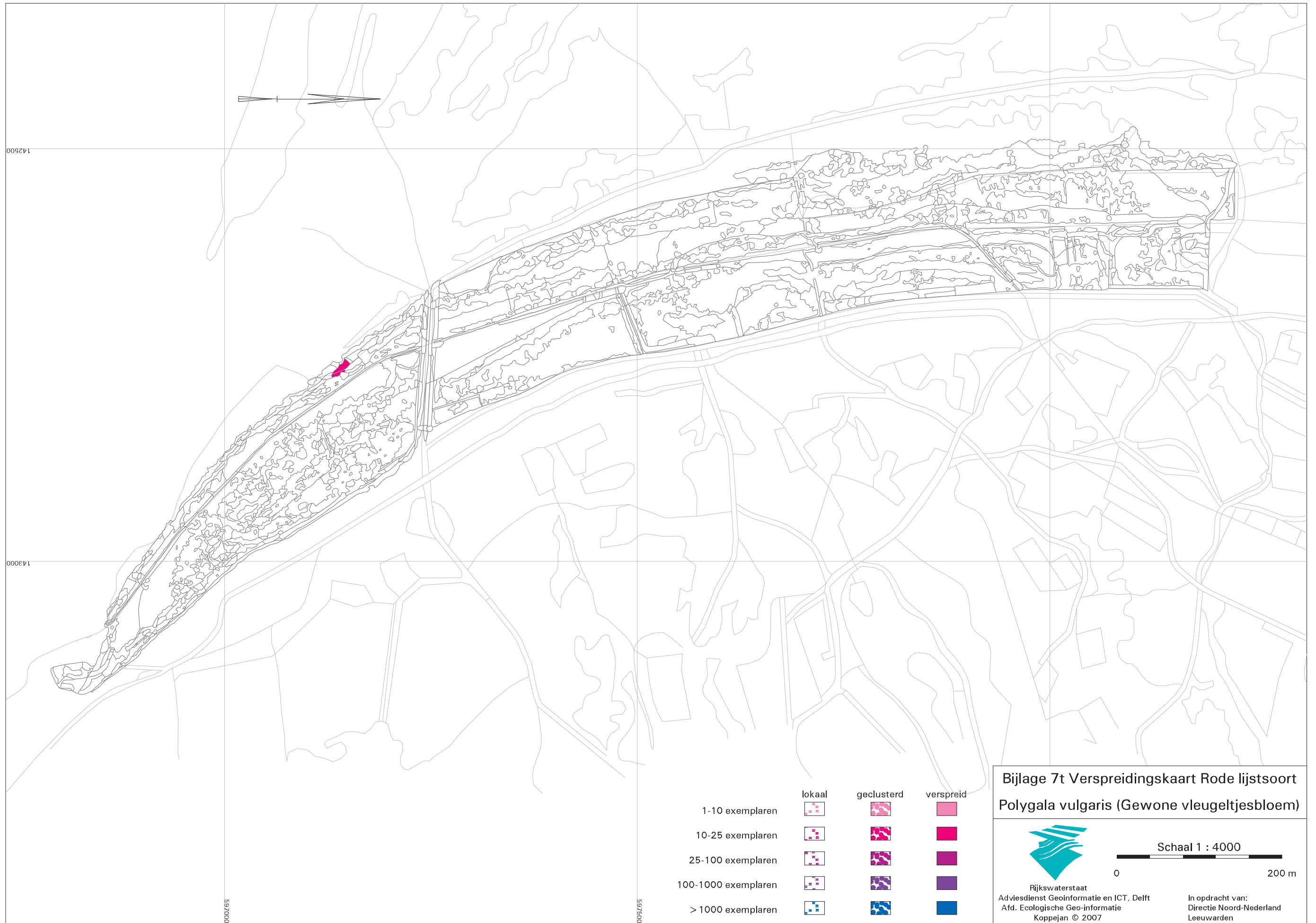
Rijkswaterstaat
Adviesdienst Geoinformatie en ICT, Delft
Afd. Ecologische Geo-informatie
Koppejan © 2007

Schaal 1 : 4000




0 200 m


In opdracht van:
Directie Noord-Nederland
Leeuwarden



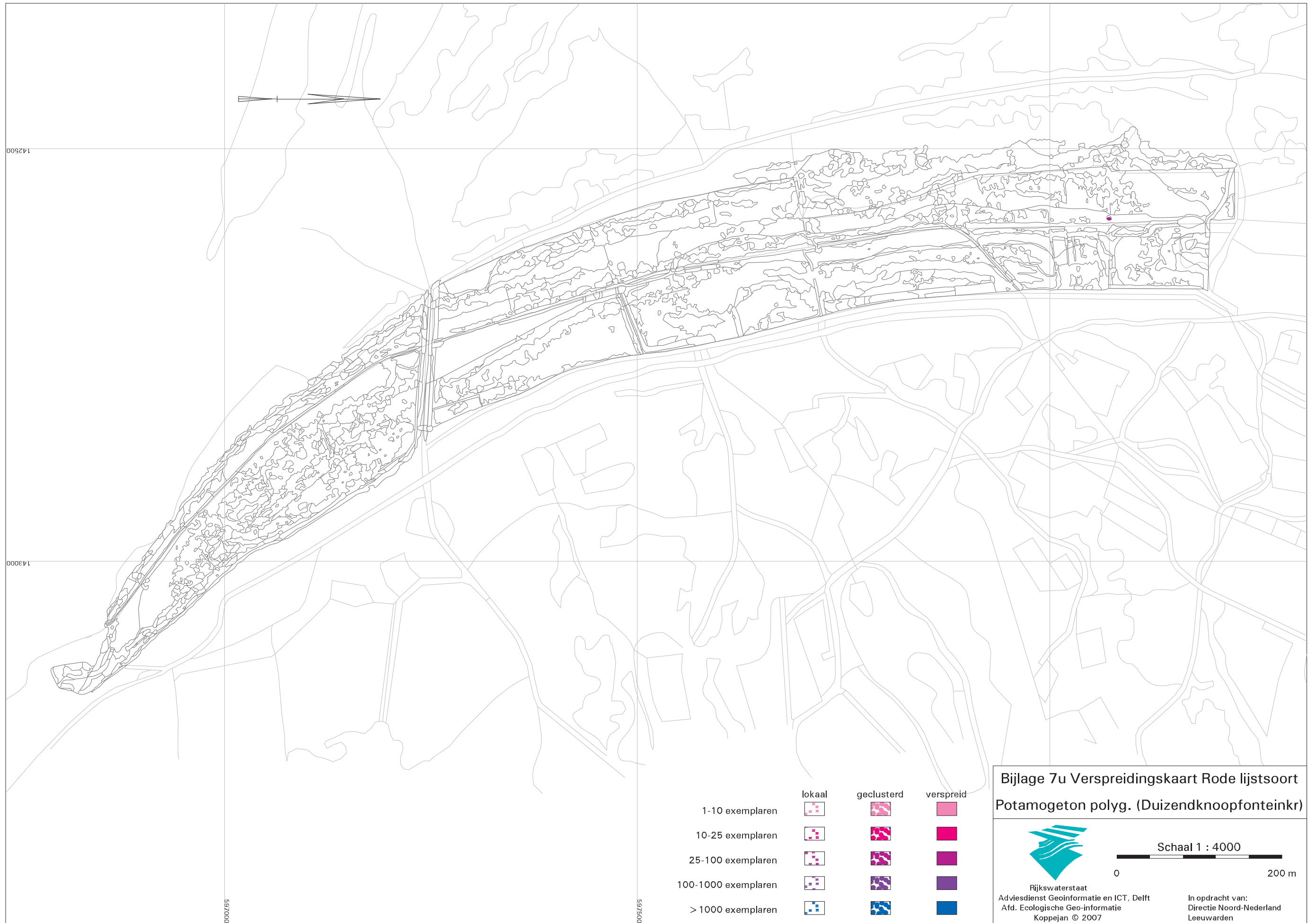
Bijlage 7t Verspreidingskaart Rode lijstsoort
 Polygala vulgaris (Gewone vleugeltjesbloem)

	lokaal	geclusterd	verspreid
1-10 exemplaren			
10-25 exemplaren			
25-100 exemplaren			
100-1000 exemplaren			
> 1000 exemplaren			


 Rijkswaterstaat
 Adviesdienst Geoinformatie en ICT, Delft
 Afd. Ecologische Geo-informatie
 Koppejan © 2007


Schaal 1 : 4000

 0 200 m

In opdracht van:
 Directie Noord-Nederland
 Leeuwarden




	lokaal	geclusterd	verspreid
1-10 exemplaren			
10-25 exemplaren			
25-100 exemplaren			
100-1000 exemplaren			
> 1000 exemplaren			

**Bijlage 7u Verspreidingskaart Rode lijstsoort
Potamogeton polyg. (Duizendknoopfonteinkr)**



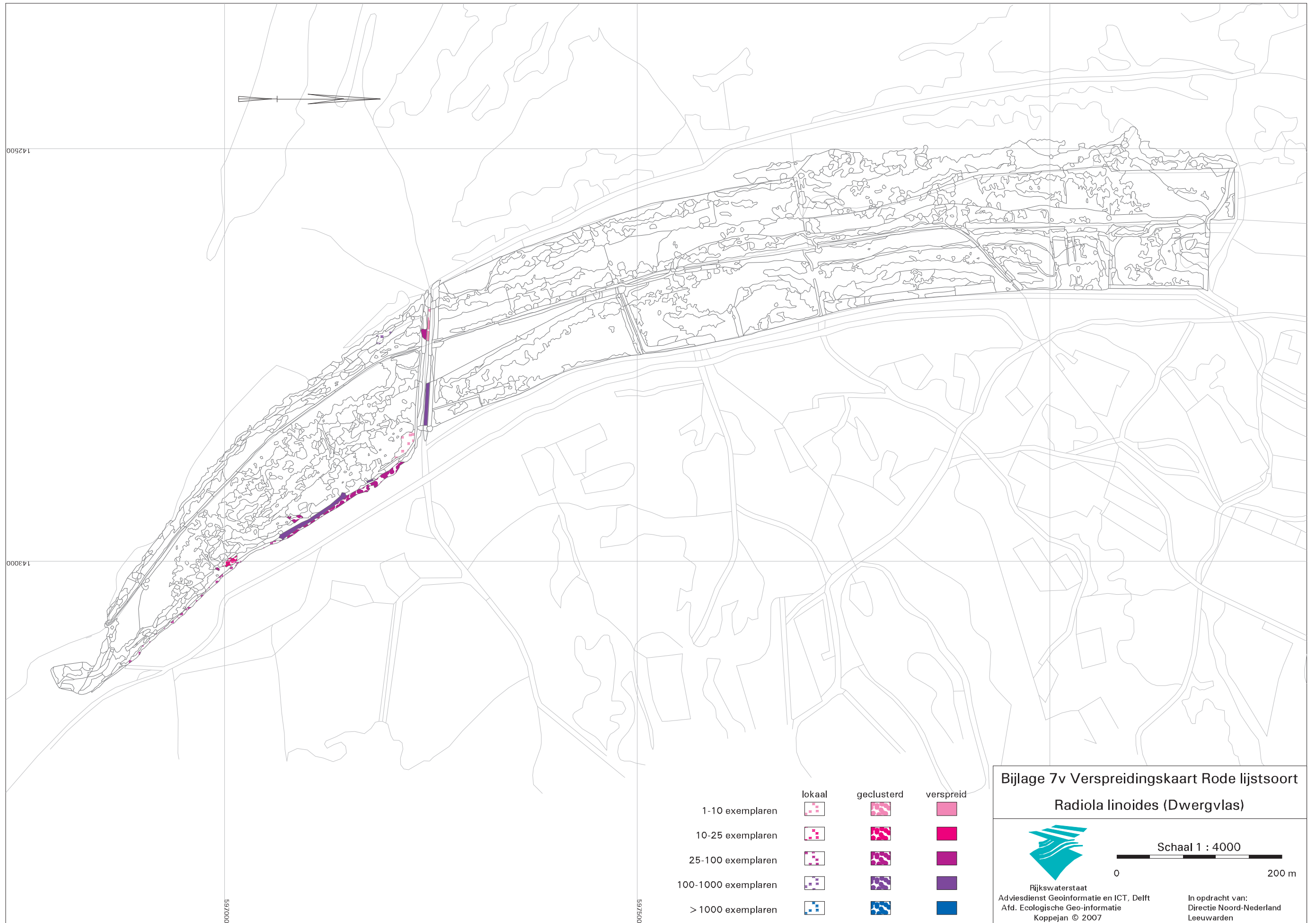
Rijkswaterstaat
Adviesdienst Geoinformatie en ICT, Delft
Afd. Ecologische Geo-informatie
Koppejan © 2007

Schaal 1 : 4000




0 200 m


In opdracht van:
Directie Noord-Nederland
Leeuwarden



	lokaal	geclusterd	verspreid
1-10 exemplaren			
10-25 exemplaren			
25-100 exemplaren			
100-1000 exemplaren			
> 1000 exemplaren			

Bijlage 7v Verspreidingskaart Rode lijstsoort
Radiola linoides (Dwergglas)


 Rijkswaterstaat
 Adviesdienst Geoinformatie en ICT, Delft
 Afd. Ecologische Geo-informatie
 Koppejan © 2007

Schaal 1 : 4000

 0 200 m

In opdracht van:
 Directie Noord-Nederland
 Leeuwarden



Bijlage 7w Verspreidingskaart Rode lijstsoort

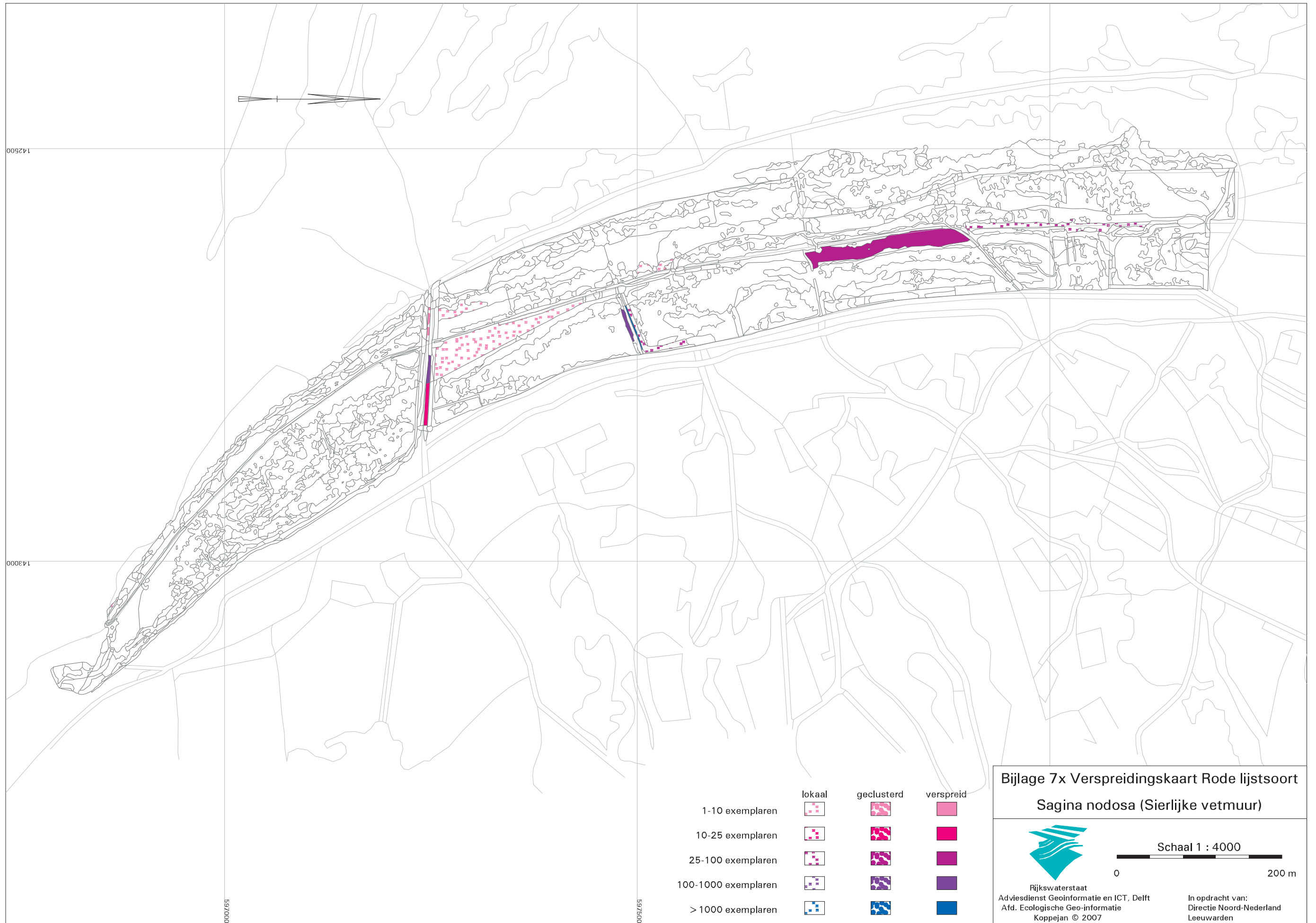
Rhinanthus minor (Kleine ratelaar)



Rijkswaterstaat
 Adviesdienst Geoinformatie en ICT, Delft
 Afd. Ecologische Geo-informatie
 Koppejan © 2007



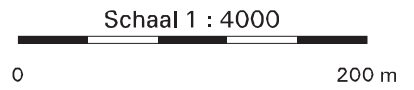
In opdracht van:
 Directie Noord-Nederland
 Leeuwarden



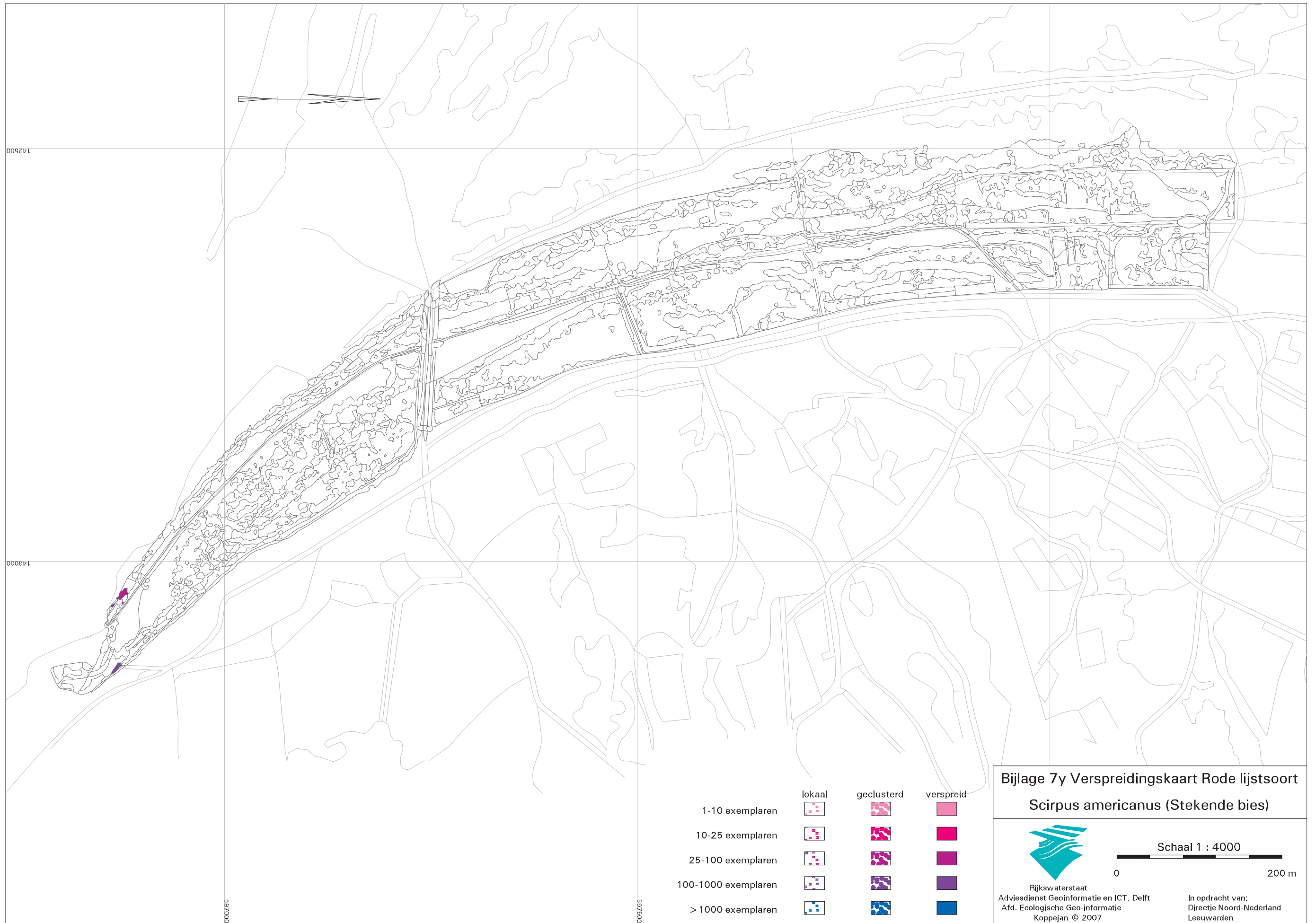
Bijlage 7x Verspreidingskaart Rode lijstsoort
Sagina nodosa (Sierlijke vetmuur)



Rijkswaterstaat
 Adviesdienst Geoinformatie en ICT, Delft
 Afd. Ecologische Geo-informatie
 Koppejan © 2007




In opdracht van:
 Directie Noord-Nederland
 Leeuwarden




Bijlage 7y Verspreidingskaart Rode lijstsoort
Scirpus americanus (Stekende bies)

	lokaal	geclusterd	verspreid
1-10 exemplaren			
10-25 exemplaren			
25-100 exemplaren			
100-1000 exemplaren			
> 1000 exemplaren			



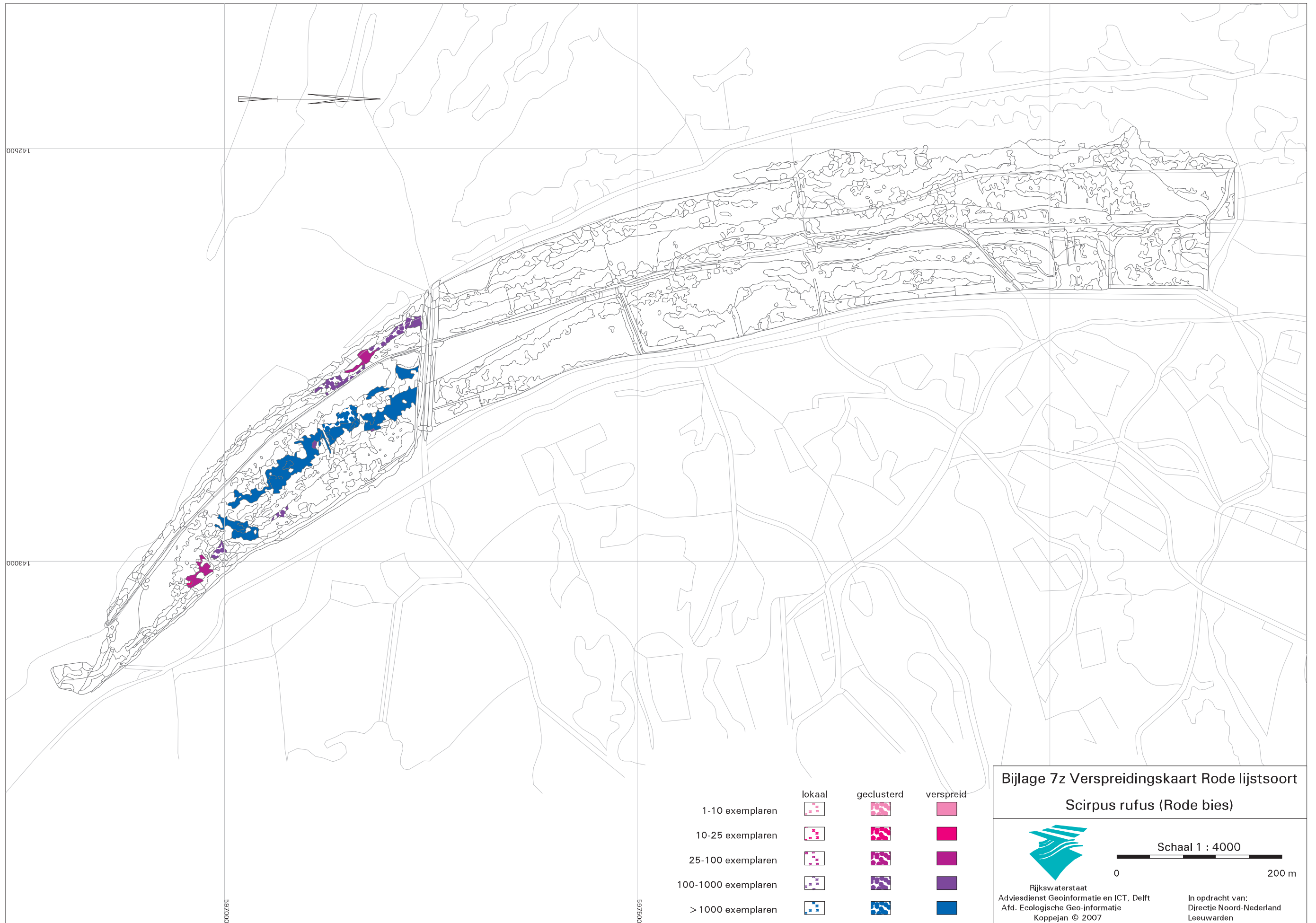
Rijkswaterstaat
 Adviesdienst Geoinformatie en ICT, Delft
 Afd. Ecologische Geo-informatie
 Koppejan © 2007

Schaal 1 : 4000




0 200 m

In opdracht van:
 Directie Noord-Nederland
 Leeuwarden




Bijlage 7z Verspreidingskaart Rode lijstsoort
Scirpus rufus (Rode bies)

	lokaal	geclusterd	verspreid
1-10 exemplaren			
10-25 exemplaren			
25-100 exemplaren			
100-1000 exemplaren			
> 1000 exemplaren			



Rijkswaterstaat
 Adviesdienst Geoinformatie en ICT, Delft
 Afd. Ecologische Geo-informatie
 Koppejan © 2007

Schaal 1 : 4000



0 200 m

In opdracht van:
 Directie Noord-Nederland
 Leeuwarden