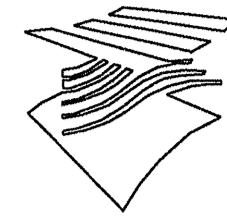




**VEGETATIEKAART**  
Op basis van luchtfoto's 1993



**AMELAND-OOST-1**  
BIJLAGE 3A


Schaal 1 : 5000



**LEGENDA**  
K Ewelder  
V Vallen  
D Droge Duinen  
Zie voor de inhoud van de codes de 'Toelichting op de vegetatiekaartering Ameland-Oost 1993'  
Rapporteur: MDGAE-9851, Hoofdstuk 3 en de matrixlegenda's:  
Neerlandse Reid bijlage 4a: codes beginnend met een K  
De Hon bijlage 4b: codes beginnend met een K  
Duinvalleien bijlage 4c: codes beginnend met een V  
Droge Duinen bijlage 4d: codes beginnend met een D

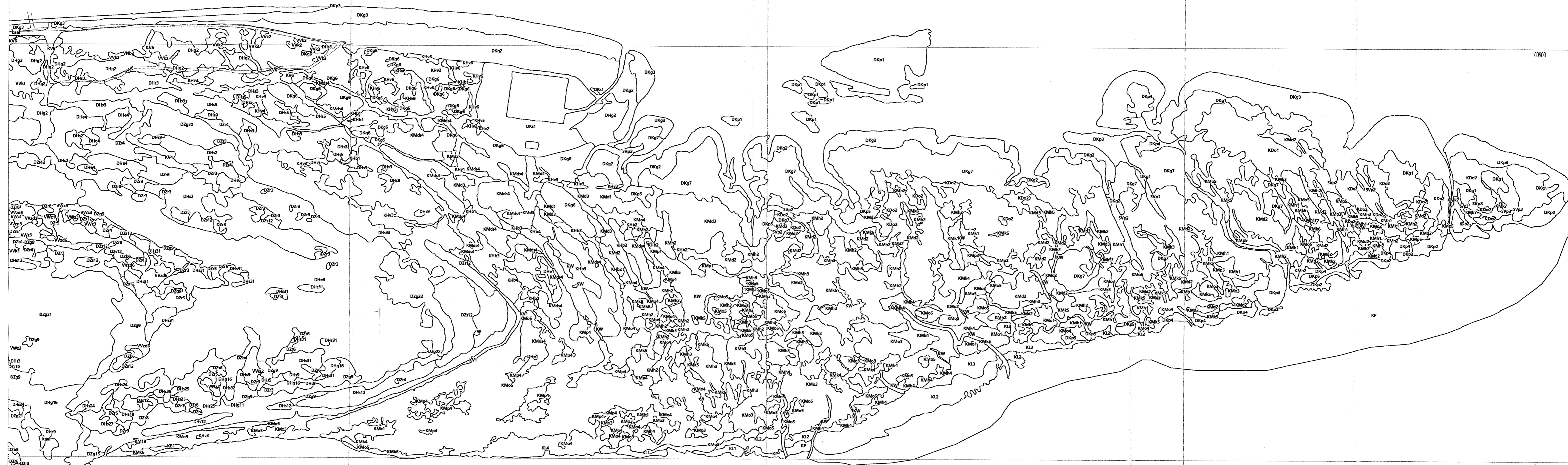


**Colofon**  
**Vegetatiekaart:** Op basis van interpretatie van false-colour luchtfoto's schaal 1 : 5000, genomen 13 september 1993.  
**Foto-interpretatie:** Rijkswaterstaat Meetkundige Dienst, Delft.  
**Veldwerk/vegetatiekunde:** Afdeling: Ecologische Groenbeheer (GAB), Rijkswaterstaat Meetkundige Dienst, Delft.  
**Rapportage:** Afdeling: Ecologische Groenbeheer (GAB), Rijkswaterstaat Meetkundige Dienst, Delft. (MDCAT-9851)  
**Luchtfotografie:** KLM AeroCarto bv, 's-Gravenhage.  
**Opnameschikver:** Rijkswaterstaat Directie Noord-Nederland, Leeuwarden.  
**Digitale verwerking:** Rijkswaterstaat Meetkundige Dienst, Delft.  
**Harvestatie:** Rijkswaterstaat Meetkundige Dienst, Delft.  
**Uitgever:** Rijkswaterstaat Meetkundige Dienst, Delft.  
Auteursrechten voorbehouden.

VEGETATIEKAART  
Op basis van luchtfoto's 1993



AMELAND-OOST-2  
BIJLAGE 3B

Schaal 1 : 5000



LEGENDA

K Kwelder  
V Valleien  
D Droge Duinen  
Zie voor de inhoud van de codes de 'Toelichting op de vegetatiekartering Ameland-Oost 1993'  
Rapportnr. MDGAE-9851, Hoofdstuk 3 en de matridelenda's:  
Neerlands Reid bijlage 4a: codes beginnend met een K  
De Hon bijlage 4b: codes beginnend met een K  
Duinvalleien bijlage 4c: codes beginnend met een V  
Droge Duinen bijlage 4d: codes beginnend met een D

Colofon

**Vegetatiekaart:** Op basis van interpretatie van false-colour  
luchtfoto's schaal 1 : 5000,  
fotovlucht: 13 september 1993.  
**Foto-interpretatie:** Rijkswaterstaat Meetkundige Dienst, Delft.  
**Veldwerk/vegetatiekunde:** Afdeling : Ecologische Geo Advisering (GAE)  
Rijkswaterstaat Meetkundige Dienst, Delft.  
**Rapportage:** Afdeling : Ecologische Geo Advisering (GAE)  
Rijkswaterstaat Meetkundige Dienst, Delft.  
**Luchtfotografie:** KLM Aerocontrol bv 's-Gravenhage.  
**Opdrachtgever:** Rijkswaterstaat Directie Noord-Nederland, Leeuwarden.  
**Digitale verwerking:** Rijkswaterstaat Meetkundige Dienst, Delft.  
**Rapportulatie:** Rijkswaterstaat Meetkundige Dienst, Delft.  
**Uitgave:** Rijkswaterstaat Meetkundige Dienst, Delft.  
Auteursrechten voorbehouden.

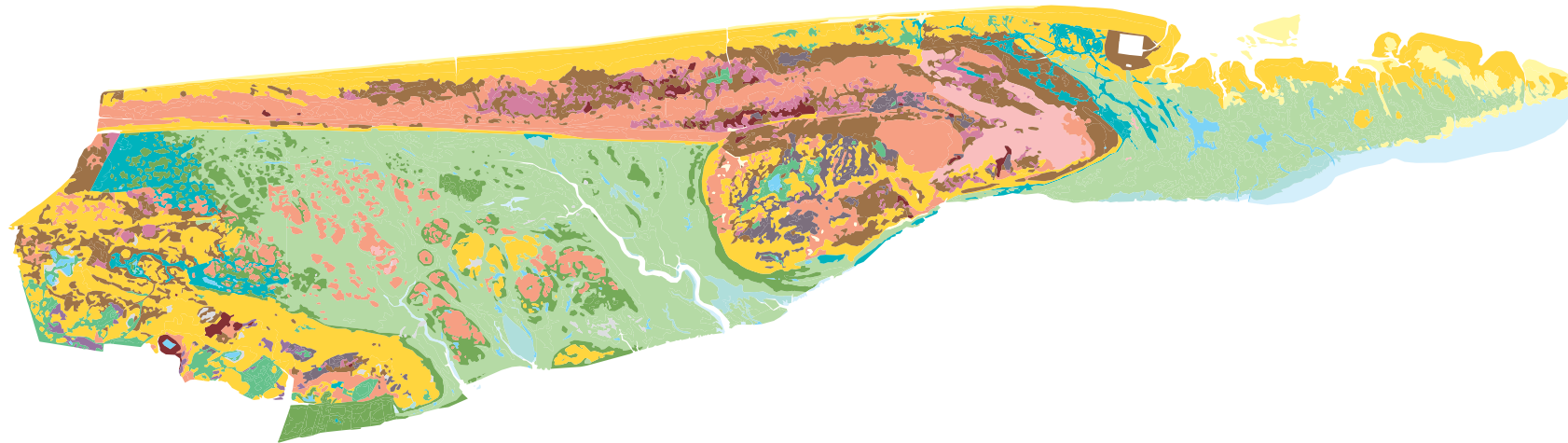












LEGENDA

Kwelder

- Kaal
- Water (KW)
- Kwelder pionier (KP)
- Kwelder laag (KL)
- Kwelder middelhoog (KM)
- Kwelder hoog (KH)
- Kwelder brak en Overgang naar valleien (KHb, KHv, KB en KV)

Duinen

- Kaal zand (droog)
- Strandvlakte, kalkrijke overstoven delen op de kwelder en Duin met pioniervegetatie (SVp, KDo en DKp)
- Kalkrijk en kalkhoudend duin met soortenrijke grazige vegetatie (DKg en DHg)
- Door meeuwen bemest duin (DHe)
- Kalkarm duin met grazige vegetatie (DZg)
- Kalkarm duin met ruigtevegetatie (DZr)
- Kalkhoudend en kalkarm duin en/of droge valleien met struweel (DHS en DZs)
- Kalkarm duin en matig vochtige tot droge valleien met loofhout (DZb)

Vochtige valleien

- Water (W)
- Natte, brakke vallei met hoge grasvegetatie (VN)
- Kalkrijke vallei en vochtige betreden grasland met kortgrazige vegetatie (VWk, VVk, VM)
- Zure vochtige vallei met heischraal grasland (VH)
- Zure vochtige vallei en vallei met wisselende waterstand met struweelvegetatie (VVz en VWz)

Bijlage 5: Vegetatiezoneringskaart Ameland-oost 1993



Rijkswaterstaat  
Meetkundige Dienst, Delft  
Afd. Ecologische Geo-informatie  
H. Koppejan 1999

Schaal 1 : 25000

0 1250 m

In opdracht van:  
Directie Noord-Nederland  
Leeuwarden