


VEGETATIEKAART

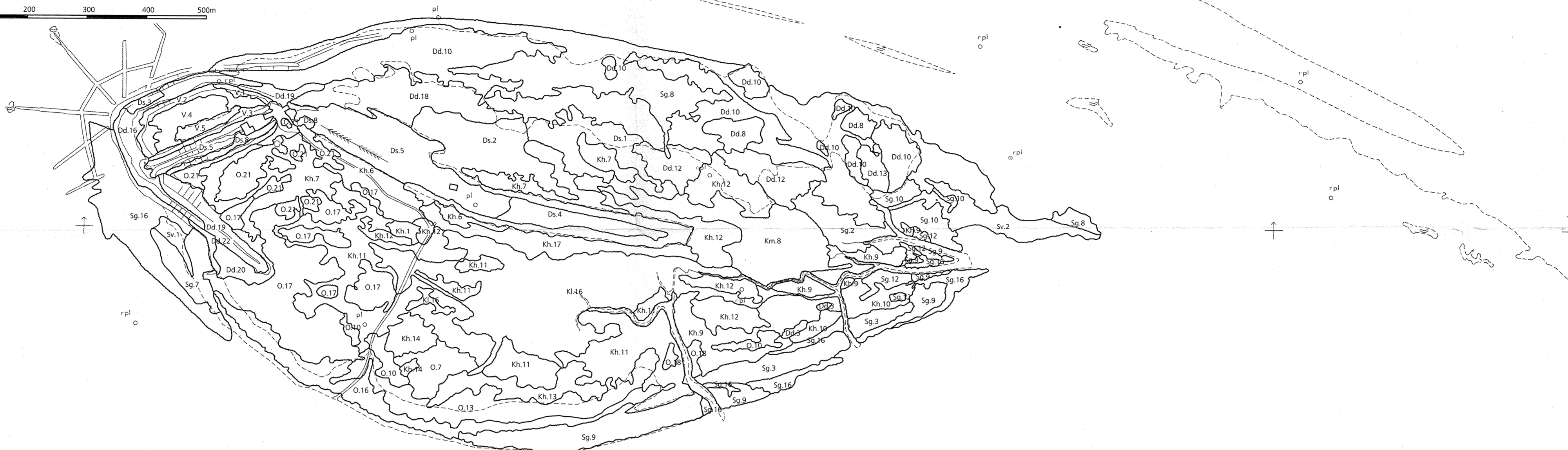
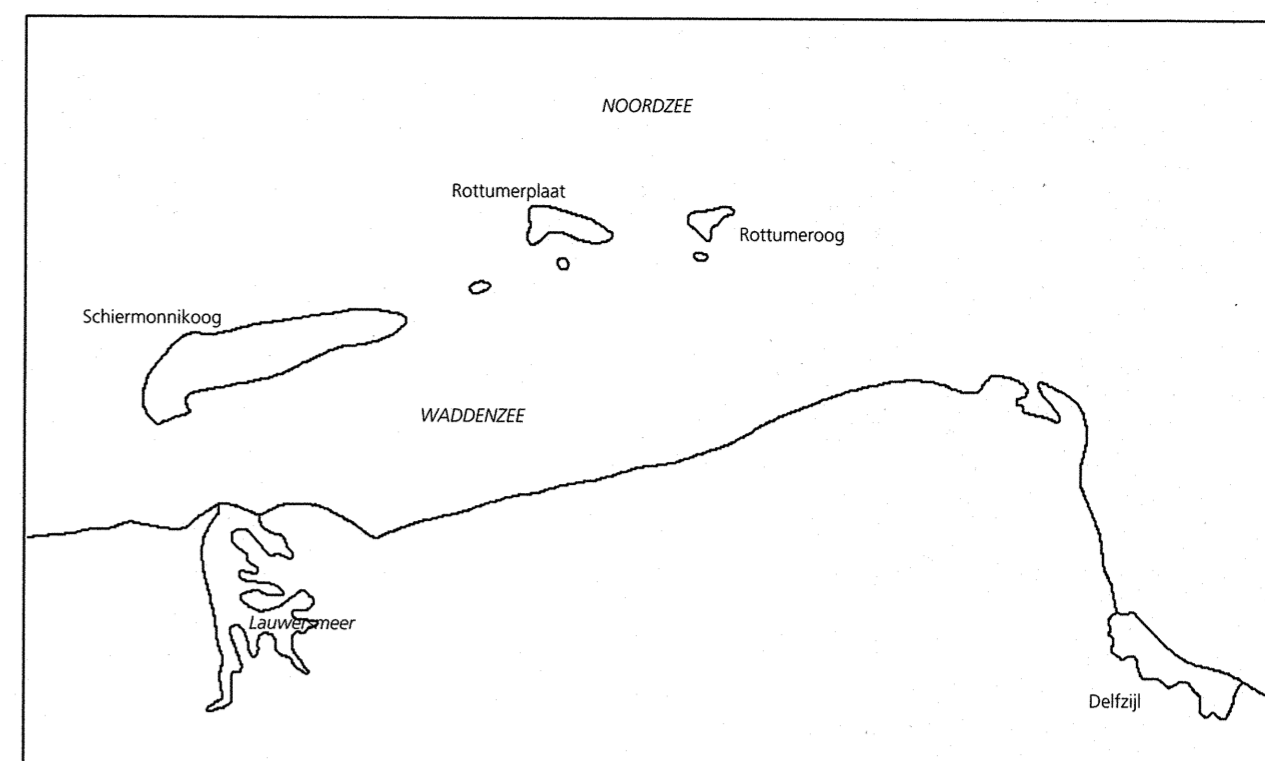
Op basis van luchtfoto's 1991



ROTTUMEROOG

Schaal 1 : 5 000

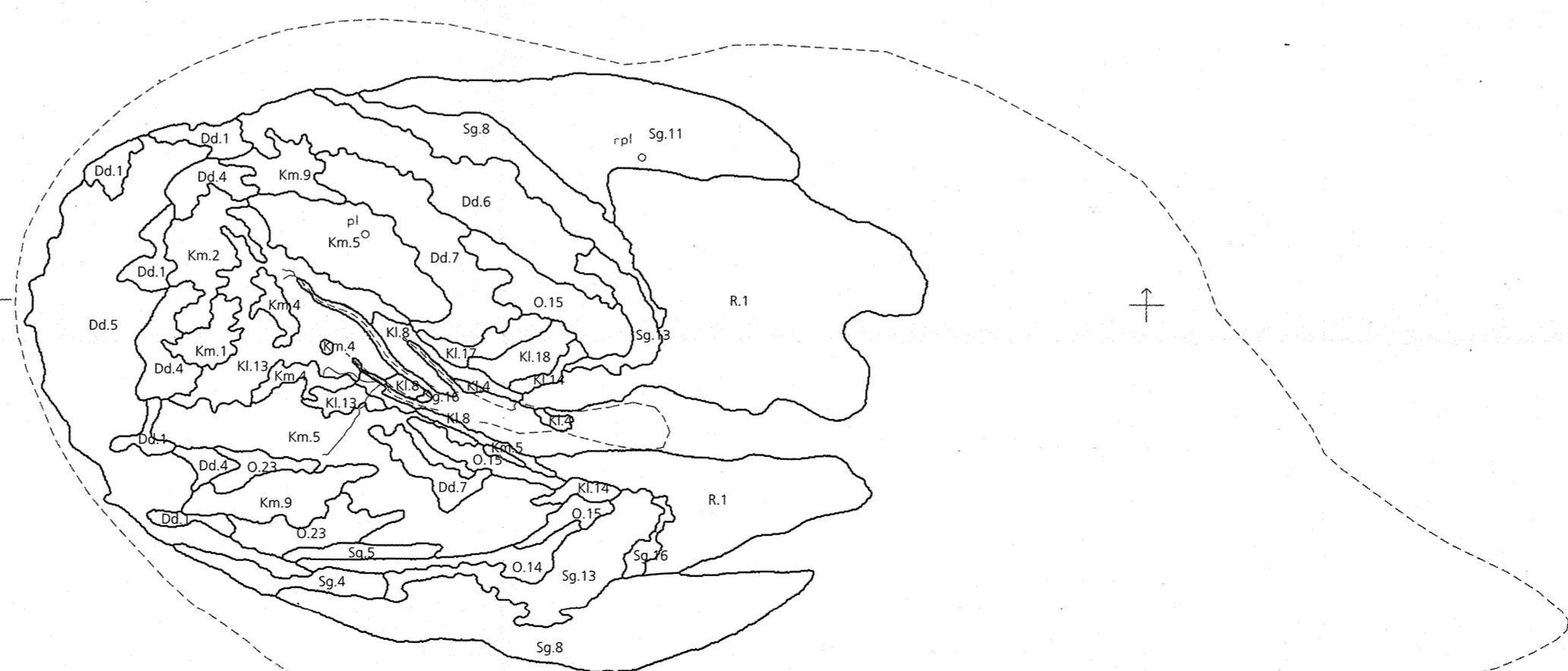
0 100 200 300 400 500m



G E M

H E F S H U I Z E N

617.0
234.0



Basiskaart:
Op basis van luchtfoto's, schaal 1 : 5 000,
opnamedatum: oktober 1992.
Vegetatiekaart:
Op basis van interpretatie van false
colour luchtfoto's, schaal 1 : 5 000,
opnamedatum: 04 juni 1991.
**Foto-interpretatie/
vegetatiekunde:**
Rijkswaterstaat, Meetkundige Dienst,
Delft.
Rastergegevens:
Vegetatiekaart Rottumerplaat / Rottumeroog,
MDLKM-R-9400.
Luchtfotografie:
Delta photo, Middelburg.
Opdrachtgever:
Rijkswaterstaat Directie Groningen,
Delfzijl.
Digitale verwerking:
Rijkswaterstaat Meetkundige Dienst,
D.F.A. Zoetermeer.
Uitgave:
MD-nr. 032-1 / 031-1, 1994.
Auteursrechten voorbehouden.

