

LEGENDA

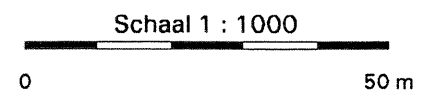
- Bv: Vallei: Brakke en vochtige lokaties
- Dh: Duintjes (kalkhoudend)
- Hn: Vallei: Zwakzure en natte lokaties
- Hv: Vallei: Zwakzure en vochtige lokaties
- Kn: Vallei: Kalkrijke en natte lokaties
- Sh: Vallei met struweel hoger dan 1.50 m
- Sl: Vallei met struweel lager dan 1.50 m
- V: Vallei: Verlandingsituaties
- W: Vallei met watervegetaties
- Z: Vallei: Zure lokaties

Zie de toelichting op de vegetatiekartering Terschelling
 Het Groene Strand MDGAT-9628 Hoofdstuk 3 en de bijlagen 3

nr.7.2 Chorologische klassekaart 1995 Groene Strand



Rijkswaterstaat
 Meetkundige Dienst, Delft
 Afd. Thematische Geo-informatie
 © 1996



In opdracht van:
 Directie Noord-Nederland
 Leeuwarden



LEGENDA

- Bv: Vallei: Brakke en vochtige lokaties
- Dh: Duintjes (kalkhoudend)
- Hn: Vallei: Zwakzure en natte lokaties
- Hv: Vallei: Zwakzure en vochtige lokaties
- Kn: Vallei: Kalkrijke en natte lokaties
- Sh: Vallei met struweel hoger dan 1.50 m
- Sl: Vallei met struweel lager dan 1.50 m
- V : Vallei: Verlandingsituaties
- W : Vallei met water/vegetaties
- Z : Vallei: Zure lokaties

Zie de toelichting op de vegetatiekartering Terschelling
 Het Groene Strand MDGAT-9628 Hoofdstuk 3 en de bijlagen 3

nr.7.3 Chorologische klassekaart 1995 Groene Strand

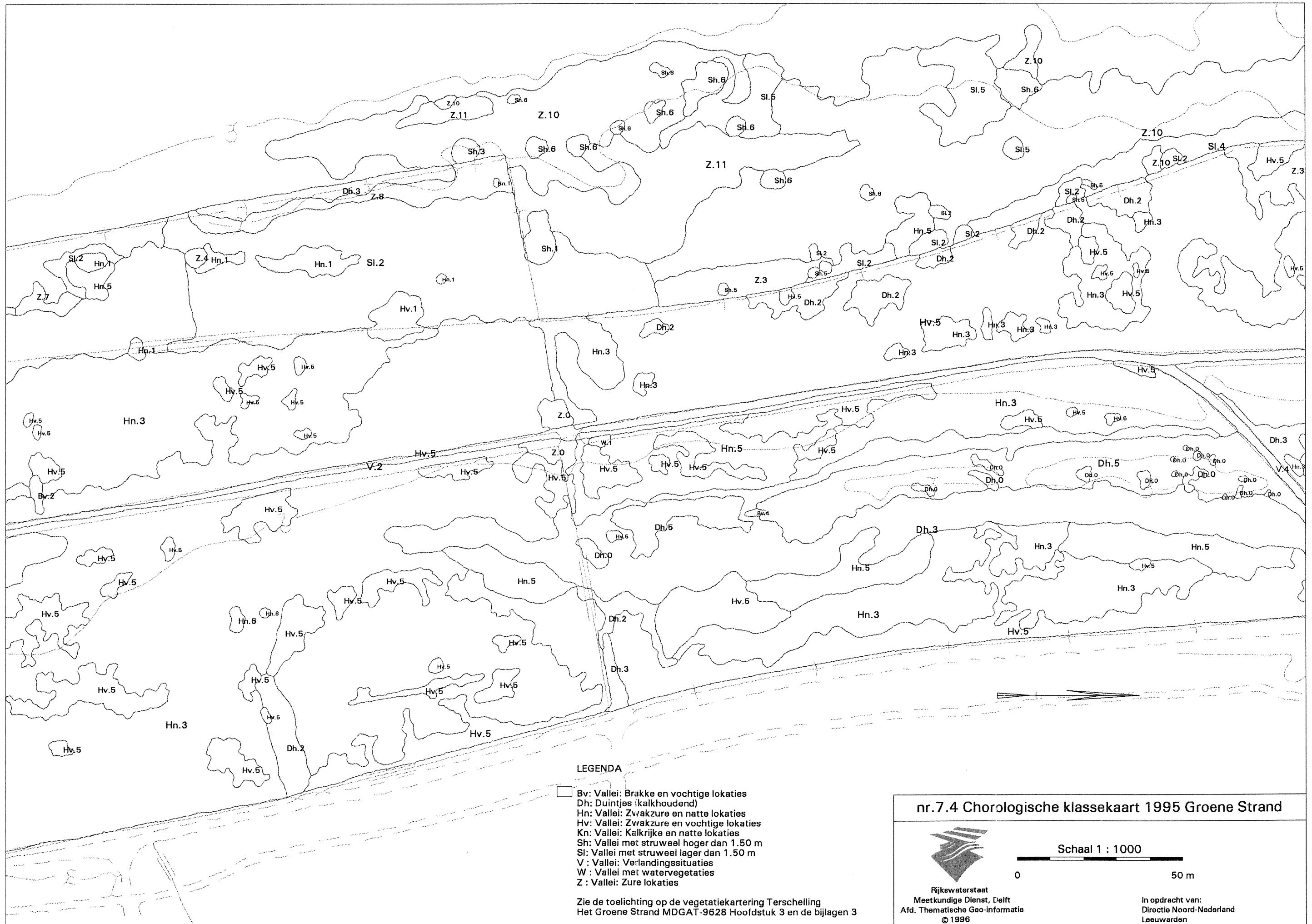



Rijkswaterstaat
 Meetkundige Dienst, Eeft
 Afd. Thematische Geo-informatie
 © 1996

Schaal 1 : 1000




In opdracht van:
 Directie Noord-Nederland
 Leeuwarden






nr.8.1 Opnamepuntenkaart 1995 Groene Strand



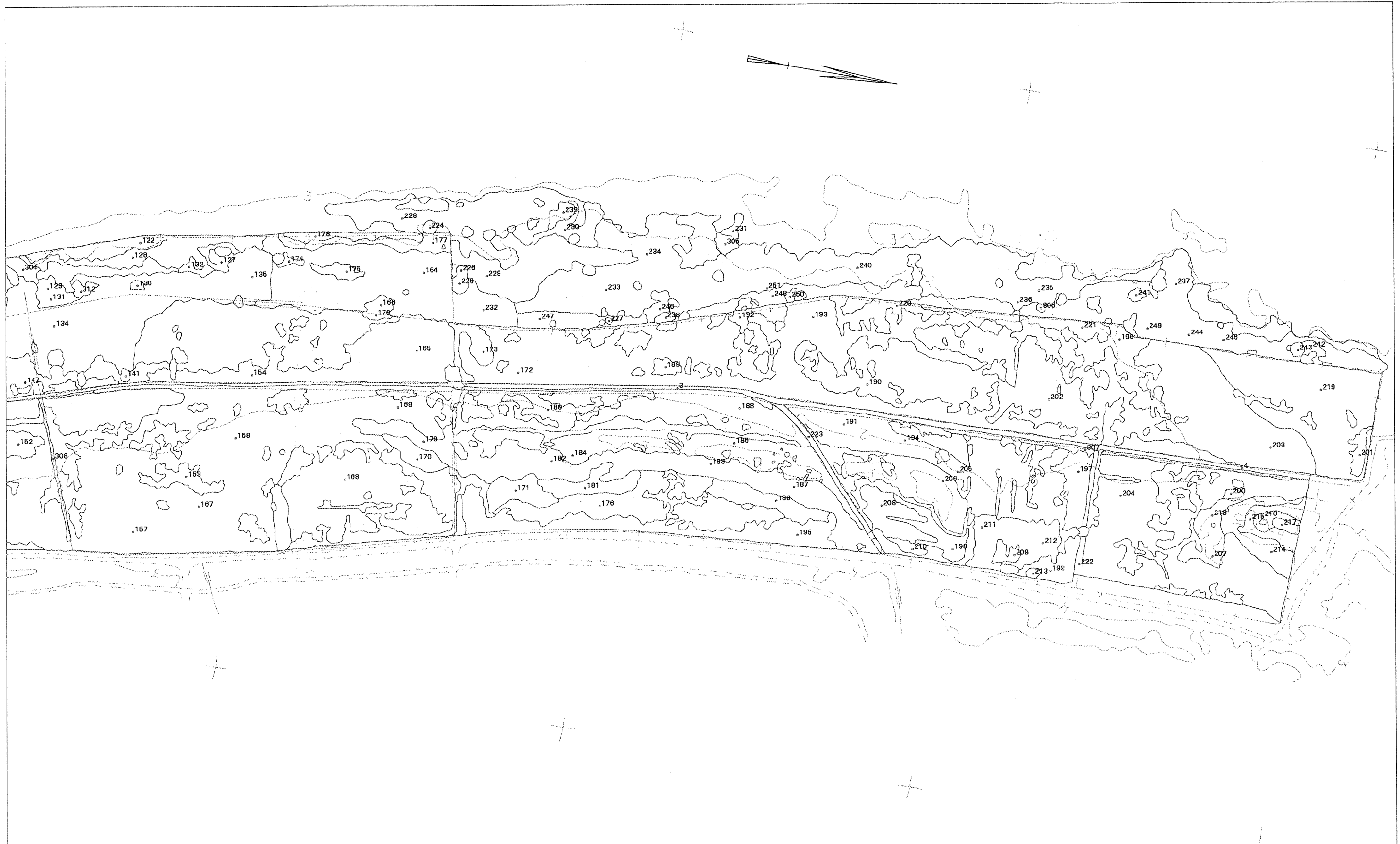
Rijkswaterstaat
Meetkundige Dienst, Delft
Afd. Thematische Geo-informatie
© 1996

Schaal 1 : 2000




0 100 m

In opdracht van:
Directie Noord-Nederland
Leeuwarden




nr.8.2 Opnamepuntenkaart 1995 Groene Strand



Rijkswaterstaat
Meetkundige Dienst, Delft
Afd. Thematische Geo-informatie
© 1996

Schaal 1 : 2000



0 100 m

In opdracht van:
Directie Noord-Nederland
Leeuwarden