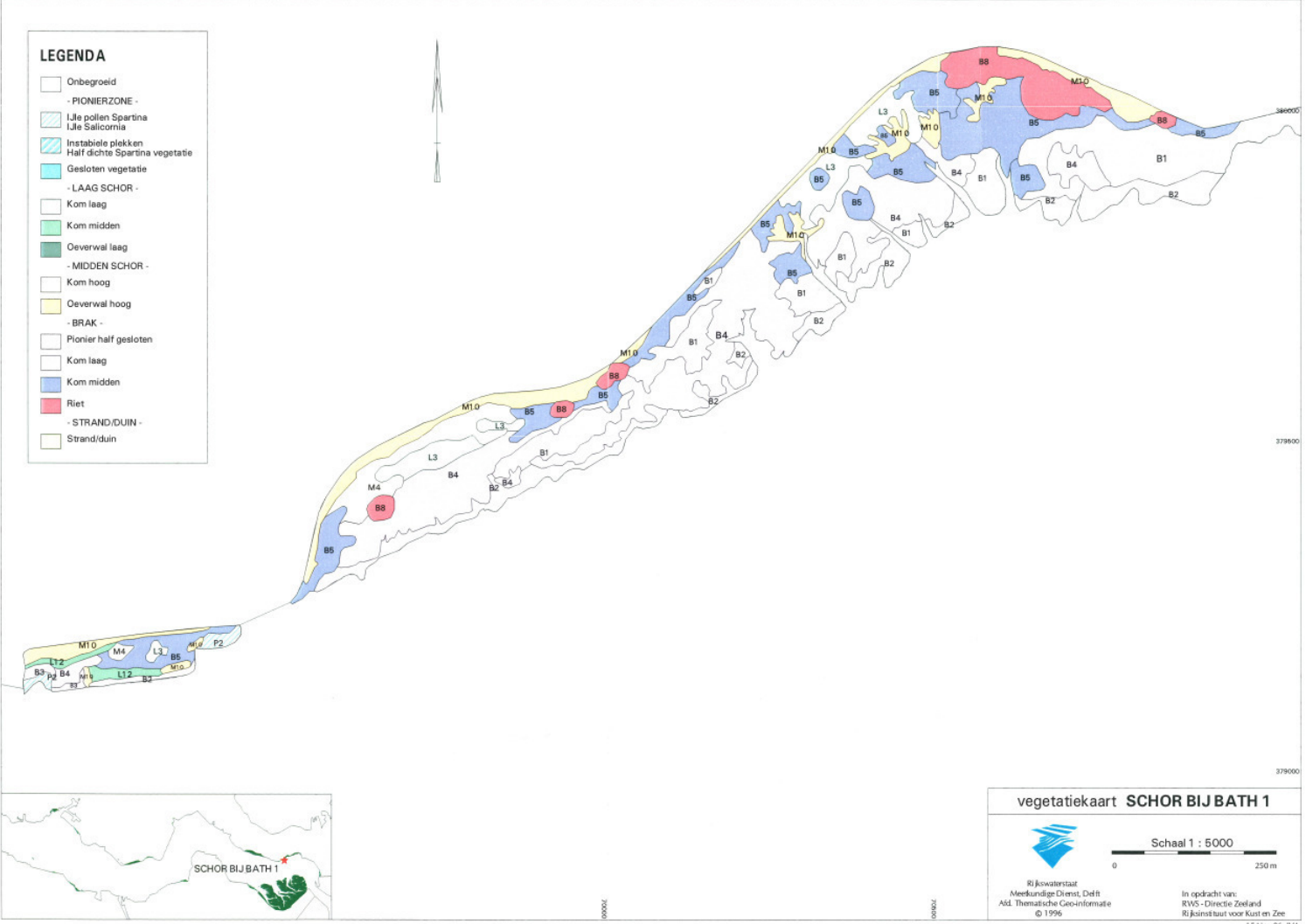



LEGENDA

-  Onbegroeid
- PIONIERZONE -
-  IJle pollen Spartina
- IJle Salicornia
-  Instabiele plekken
- Half dichte Spartina vegetatie
-  Gesloten vegetatie
- LAAG SCHOR -
-  Kom laag
-  Kom midden
-  Oeverwal laag
- MIDDEN SCHOR -
-  Kom hoog
-  Oeverwal hoog
- BRAK -
-  Pionier half gesloten
-  Kom laag
-  Kom midden
-  Riet
- STRAND/DUIN -
-  Strand/duin



vegetatiekaart SCHOR BIJBATH 1



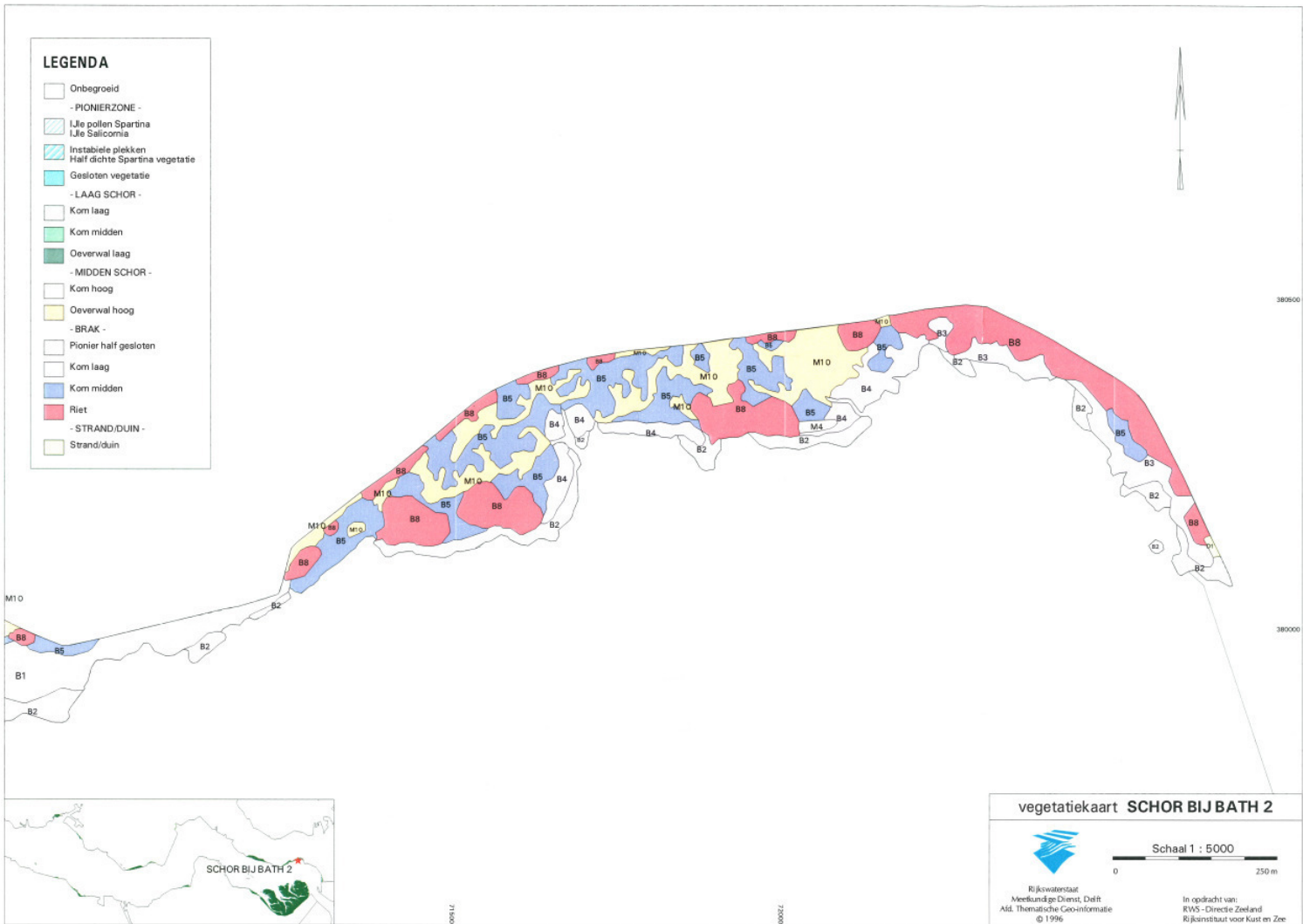
Schaal 1 : 5000

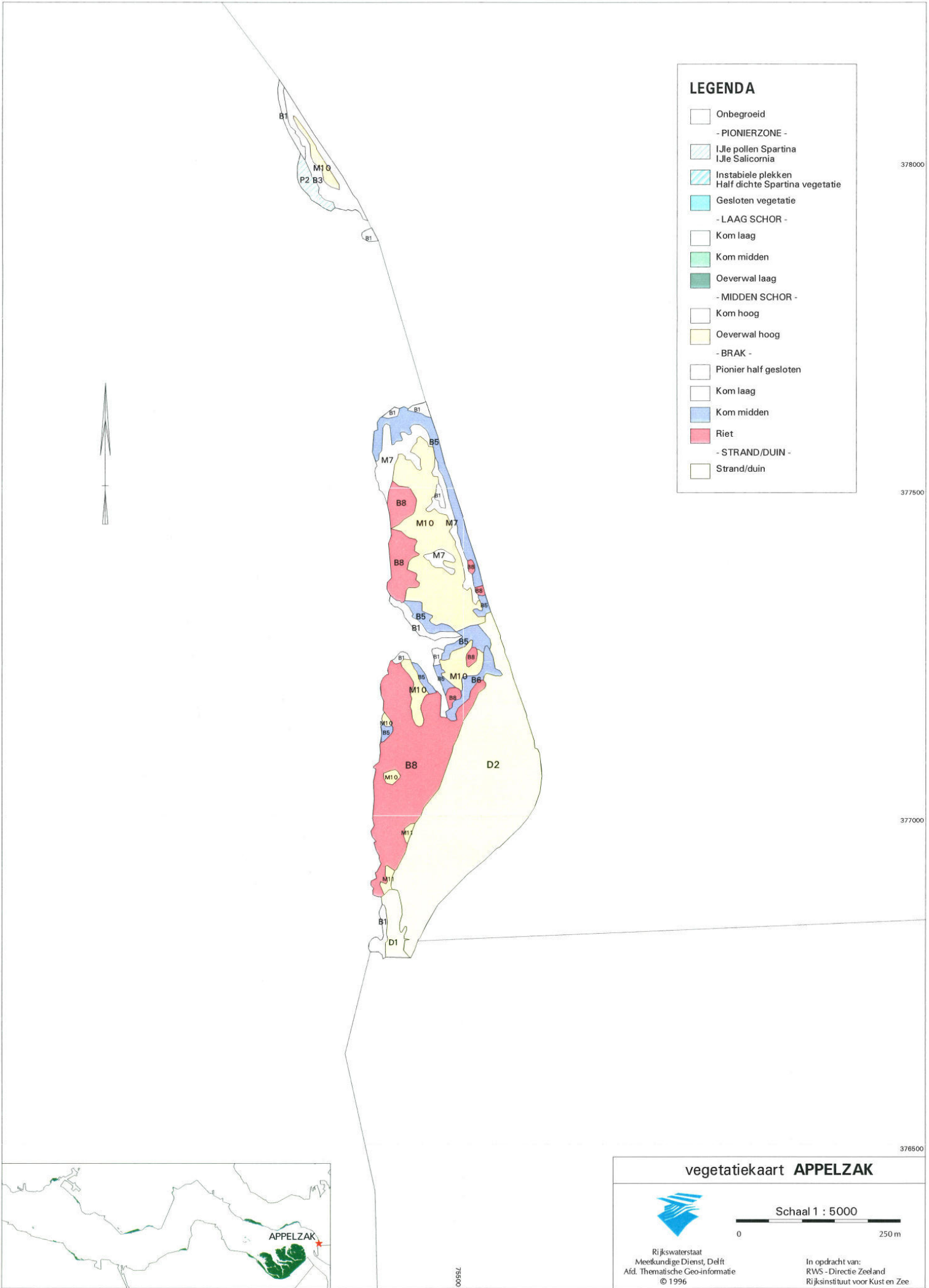
0 250 m

Rijkswaterstaat
Meekundige Dienst, Delft
A&I, Thematische Geo-informatie
© 1996

In opdracht van:
RWS - Directie Zee- en
Rijkswaterstaat voor Kust en Zee

15 Nov 96 JVA

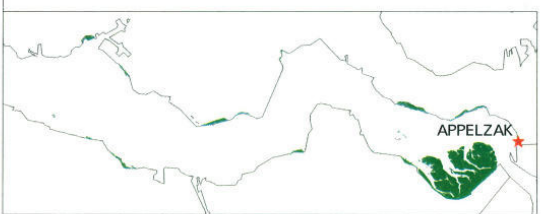




LEGENDA

- Onbegroeid
- PIONIERZONE -
- IJle pollen Spartina
IJle Salicornia
- Instabiele plekken
Half dichte Spartina vegetatie
- Gesloten vegetatie
- LAAG SCHOR -
- Kom laag
- Kom midden
- Oeverwal laag
- MIDDEN SCHOR -
- Kom hoog
- Oeverwal hoog
- BRAK -
- Pionier half gesloten
- Kom laag
- Kom midden
- Riet
- STRAND/DUIN -
- Strand/duin

378000
377500
377000
376500
376000



vegetatiekaart APPELZAK

Schaal 1 : 5000

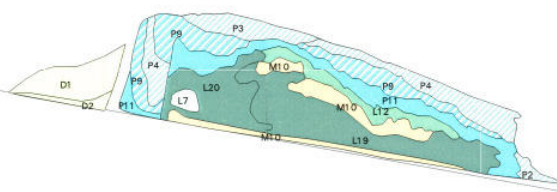
Rijkswaterstaat
Meeikundige Dienst, Delft
Afd. Thematische Geo-informatie
© 1996

In opdracht van:
RWS - Directie Zeeland
Rijksinstituut voor Kust en Zee


75600

LEGENDA


-  Onbegroeid
- PIONIERZONE -
-  Lijf pollen Spartina
Lijf Salicornia
-  Instabiele plekken
Half dichte Spartina vegetatie
-  Gesloten vegetatie
- LAAG SCHOR -
-  Kom laag
-  Kom midden
-  Oeverwal laag
- MIDDEN SCHOR -
-  Kom hoog
-  Oeverwal hoog
- BRAK -
-  Pionier half gesloten
-  Kom laag
-  Kom midden
-  Riet
- STRAND/DUIN -
-  Strand/duin



vegetatiekaart HOOFDPLAAT



Schaal 1 : 5000



Rijkswaterstaat
 Meetkundige Dienst, Delt
 Afd. Thematische Geo-informatie
 © 1996

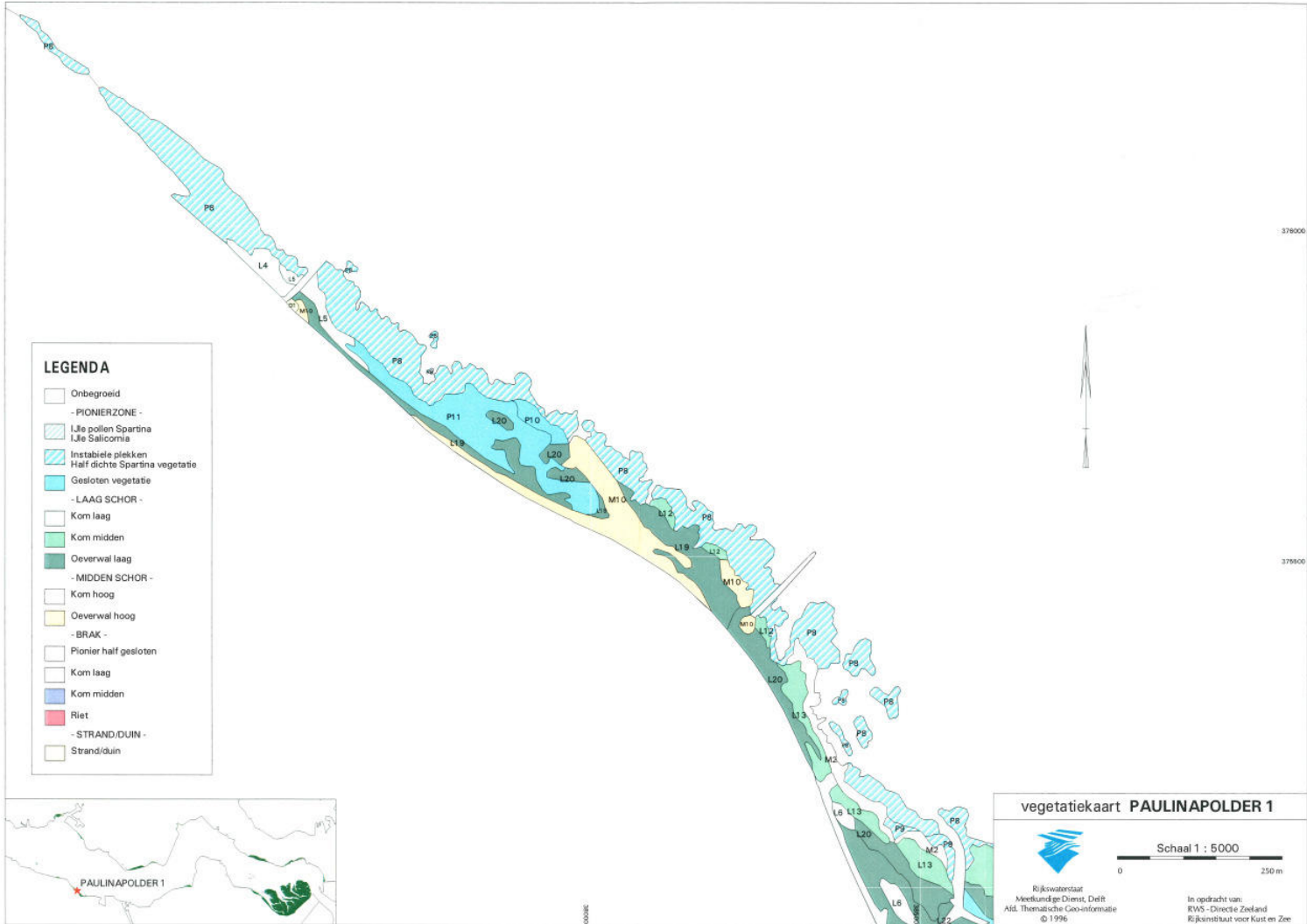
In opdracht van:
 RWS - Directie Zeeland
 Rijkswaterstaat voor Kust en Zee

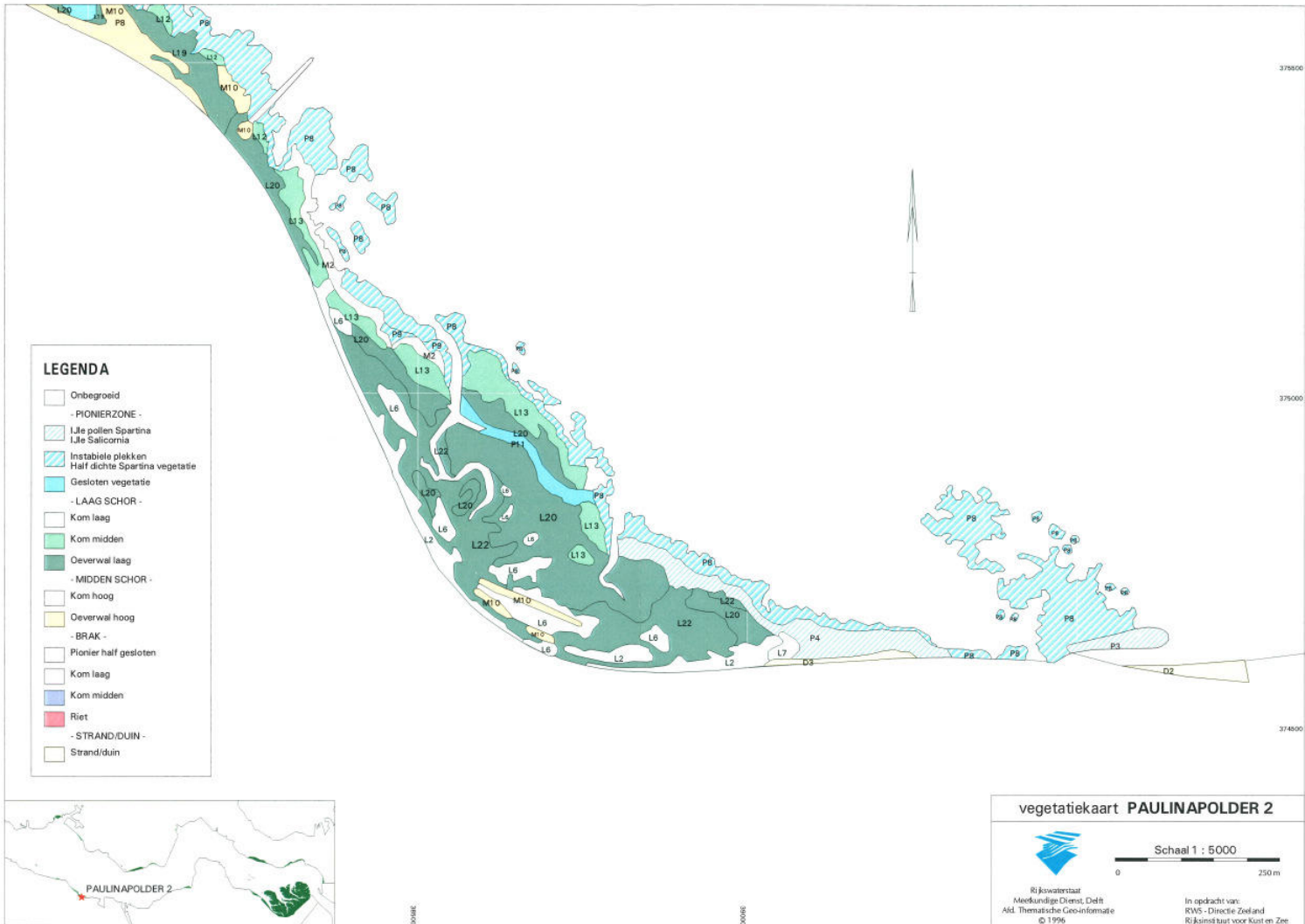
378000

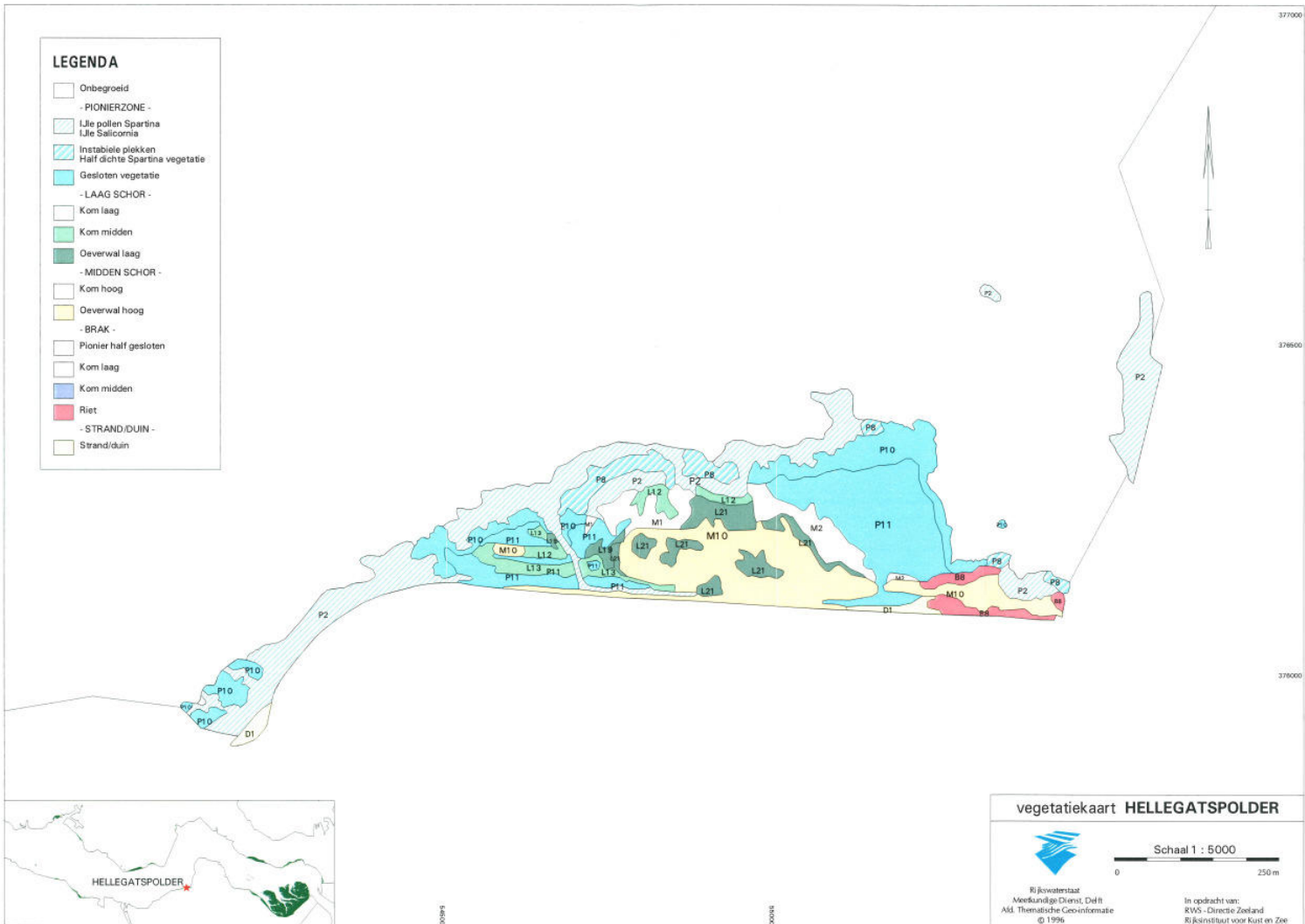
377500

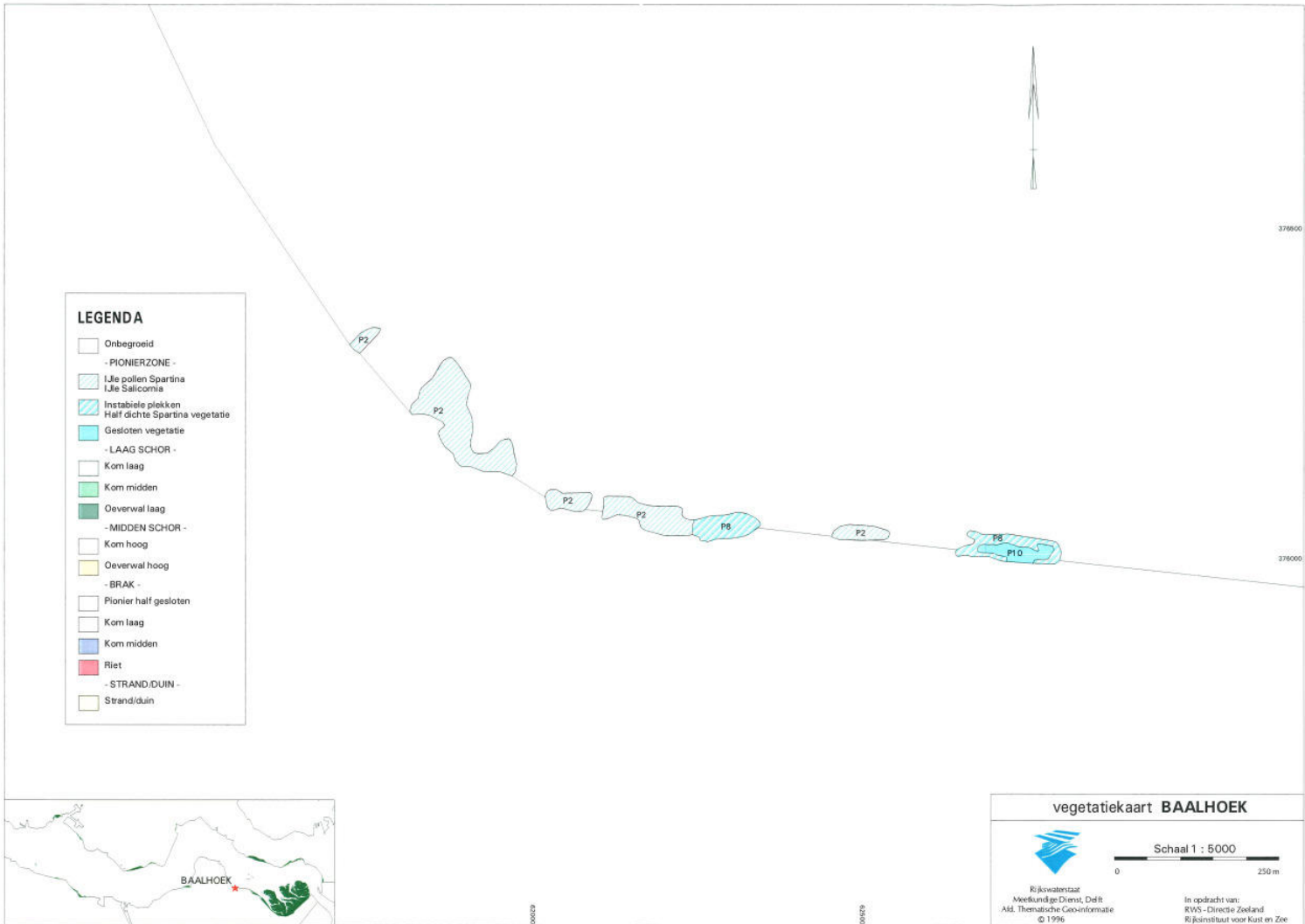
00005E

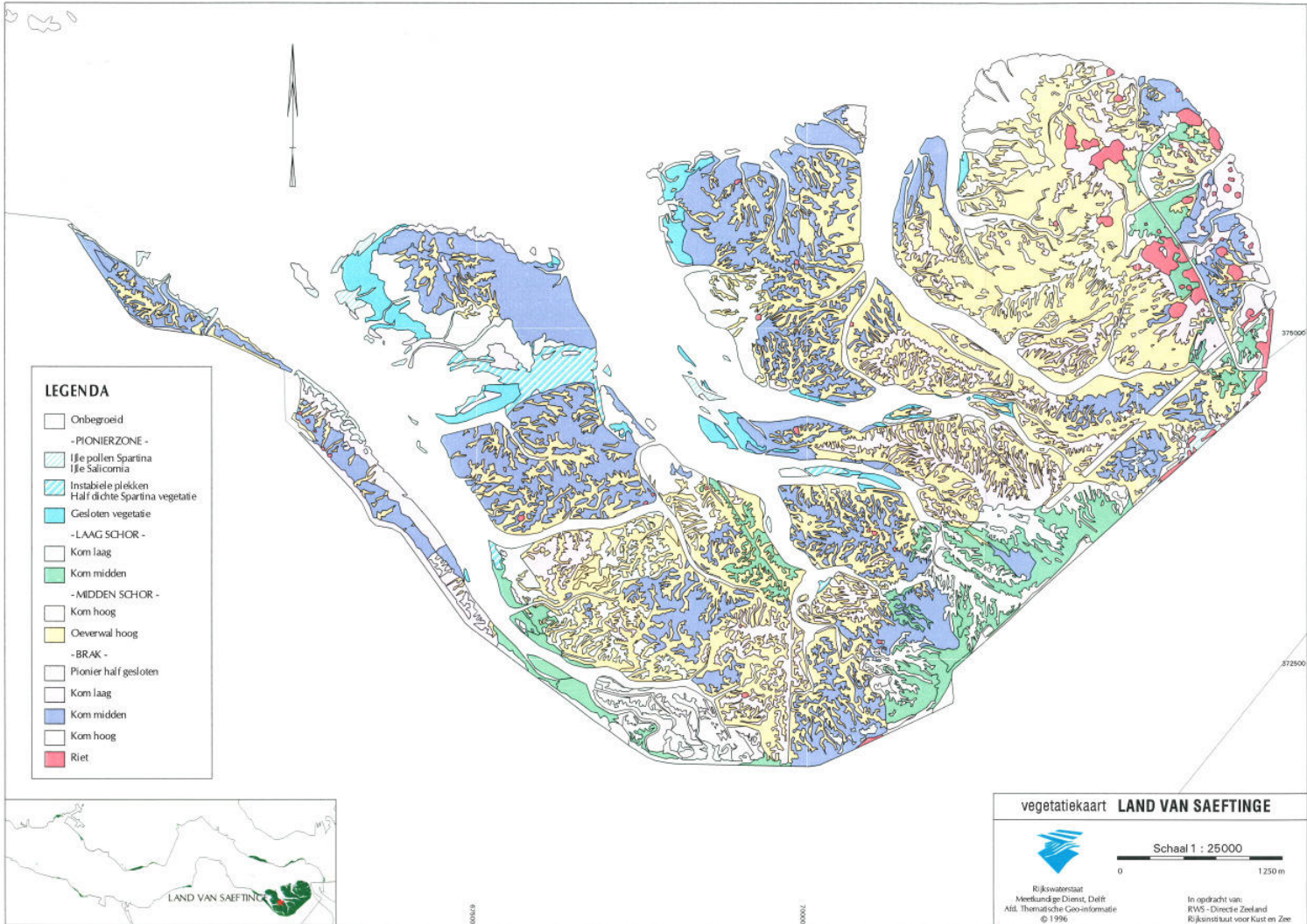
00005E











LEGENDA

-  Onbegroeid
- PIONIERZONE -
-  IJle pollen Spartina
IJle Salicornia
-  Instabiele plekken
Half dichte Spartina vegetatie
-  Gesloten vegetatie
- LAAG SCHOR -
-  Kom laag
- Kom midden
-  Oeverwal laag
- MIDDEN SCHOR -
-  Kom hoog
- Oeverwal hoog
- BRAK -
-  Pionier half gesloten
-  Kom laag
-  Kom midden
-  Riet
- STRAND/DUIN -
-  Strand/duin



380000

379500

379000



320000

vegetatiekaart HOOGE PLATEN



Schaal 1 : 5000

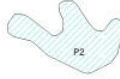
0 250 m

Rijkswaterstaat
Meetkundige Dienst, Delft
Afd. Thematische Geo-informatie
© 1996

In opdracht van:
RWS - Directie Zeeland
Rijksinstituut voor Kust en Zee

LEGENDA

-  Onbegroeid
- PIONIERZONE -**
-  Lje pollen Spartina
Lje Salicornia
-  Instabiele plekken
Half dichte Spartina vegetatie
-  Gesloten vegetatie
- LAAG SCHOR -**
-  Kom laag
-  Kom midden
-  Oeverwal laag
- MIDDEN SCHOR -**
-  Kom hoog
-  Oeverwal hoog
- BRAK -**
-  Pionier half gesloten
-  Kom laag
-  Kom midden
-  Riet
- STRAND/DUIN -**
-  Strand/duin



378000

377900



000000

000000

vegetatiekaart PLATEN VAN VALKENISSE



Schaal 1 : 5000
0 250 m

Rijkswaterstaat
Meeikundige Dienst, Delft
Ad. Thematische Geo-informatie
© 1996

In opdracht van:
RWS - Directie Zeeland
Rijkswaterstaat voor Kust en Zee

15 Nov 96 JVA